

昭和45年度

図面ページ	指定番号	指定年月日	地名	備考
1	45- 3	45.12.15	勝原区宮田字金保586-4,5	
2	45- 4	45.04.14	青山字二ノ坪378	一部取消
3	45- 12	45.08.25	辻井字高芝1203-1,3,4	
4	45- 13	45.07.30	保城字大岩ノ下339-1,228-2他6筆	一部取消51-1(51.5.26)
5	45- 19	45.07.06	今宿字北尾次1876-1他	
6	45- 20	45.05.06	花田町小川字池之尻218-2	市道 花田84,85号線
7	45- 25	45.09.12	龜山字大不毛147	
8	45- 26	45.05.07	御国野町国分寺750-3他3筆	
9	45- 27	45.12.25	飾磨区山崎字流田159	
10	45- 36	45.07.06	網干区興兵字中河原1462-3	
11	45- 43	45.07.30	御立字平松1302-1他3筆	
12	45- 44	45.06.05	西庄字石ツミ甲394-2他2	
13	45- 45	45.07.28	飾磨区高町字惣ヶ坪106-4,107-2	
14	45- 50	45.08.03	飾磨区今在家字勘弁1018-2	市道 飾磨221,226号線
15	45- 51	45.06.12	今宿字八舛田1913他3筆	
16	45- 52	45.06.12	保城字大岩ノ下370-1	
17	45- 59	45.10.14	仁尊野字西山943-19他4筆	一部取消(63.1.26) 一部取り消 他部62筆
18	45- 60	45.07.13	辻井字蔵ノ内270-4,8	
19	45- 66	45.06.16	網干区坂出字石丸231-1他2筆	市道 伊藤174号線
20	45- 78	45.06.16	飾磨区細江字上山田267	
21	45- 79	45.07.06	勝原区山戸字蟹垣内224-1	市道 勝原294
22	45- 88	45.06.24	御立字村前609-1,2	
23	45- 102	45.08.25	大津区吉美字砂元東75-1他4筆	
24	45- 103	45.08.18	書写字美ノ脇2730-3他3筆	市道 曾花189号線
25	45- 104	45.07.06	野里字南河原226	
26	45- 108	45.11.06	網干区津市場字馬場先780-4他3筆	
27	45- 121	45.07.13	御立字河原1660	
28	45- 122	45.07.28	伊伝居字馬場先76-2	
29	45- 131	45.07.30	田寺546-2	
30	45- 140	45.07.30	広畑区才字サルコ田945-1他7筆	市道 八幡221,222号線
31	45- 154	45.11.21	土山字八反田333-1,4	
32	45- 155	45.08.04	飾西字万燈山下689-1他4筆	
33	45- 156	45.08.04	網干区坂出字石丸251-1他6筆	
34	45- 160	45.10.14	網干区新在家字咽ヶ瀬1647-2他2筆	
35	45- 161	45.09.04	勝原区宮田字浄専寺136-1他	一部市道 勝原116号線
36	45- 162	45.08.31	大津区天清字土井ノ内465,466	
37	45- 163	45.08.04	御立字前田1338-1他5筆	
38	45- 164	45.12.22	広畑区則直字深田2-1他7筆	市道 広畑179号線
39	45- 165	45.09.12	四郷町東阿保字百才辺1384-1	
40	45- 169	45.08.18	勝原区朝日谷字丁田167-1	市道 勝原83号線
41	45- 170	45.09.12	広畑区小坂字辻元80-1他	市道 元田 225, 226

## 昭和45年度

図面ページ	指定番号	指定年月日	地名	備考
42	45-171	45.08.25	勝原区丁字家久田153-1	
43	45-172	45.08.18	伊伝居字岸ノ下509	
44	45-181	45.08.25	飾磨区英賀字下新田乙72-1	市道 英賀217号線
45	45-182	45.08.26	飾磨区細江266-1	
46	45-188	45.08.25	伊伝居字小山崎796-1他3筆	
47	45-190	45.09.12	土山字甲124-1他4筆	
48	45-191	45.09.24	辻井字藤ノ木787-1他3筆	43-13の延長
49	45-202	45.08.31	大津区恵美酒町2丁目38-1	
50	45-203	45.08.31	飾東町志吹次郎太郎垣353	
51	45-204	45.08.31	土山字ヒマキ755	
52	45-205	45.08.31	辻井字宮ノ前92-1	43-13の延長
53	45-227	45.09.17	北今宿字片田260-3	
54	45-228	45.10.27	青山字二ノ坪361-1	
55	45-229	45.10.14	野里字町裏790-3他2筆	44-15の延長
56	45-235	45.09.12	田寺字山吹387-1,2,3	
57	45-241	45.10.27	飾磨区構字飯田前15-3他2筆	
58	45-251	45.10.01	書写字西垣内293他2筆	
59	45-252	45.10.01	飾東町豊国字松ノ元29-3,33-3	
60	45-253	45.10.01	飾磨区細江字下大島119	9-4の廃止
61	45-271	45.12.26	的形町の形字奥浜1768-7他2筆	
62	45-272	45.11.21	御立字丸山576-3字東山527-10,20	2711の延長
63	45-273	45.12.15	保城字津倉213-1 ~9	取替番号48-3
64	45-294	45.10.27	御立字河原1733-13他3筆	490223一部取消 44-376の延長
65	45-295	45.11.04	書写字草ノ下745-1他3筆	460814一部取消 (46-1)
66	45-296	45.11.06	花田町小川字池之尻213	市道 花田84号線
67	45-298	45.12.23	北平野町字作物830他11筆	一部市道 城北166~168号線
68	45-307	45.11.06	伊伝居字小山崎806-70	
69	45-308	45.10.27	北平野町字仏正田398-270,274	
70	45-309	46.02.19	飾西字万燈山下680-1他2筆	一部市道 白鳥232号線
71	45-310	46.01.27	町ノ坪字土居の内402-1,7,9	
72	45-311	45.10.21	青山字年ヶ森1363字南山1456-28,29	
73	45-312	45.11.06	龜山字石ヶ坪87~89	市道 50 168.169号線
74	45-313	45.12.23	西庄字竹ノ花乙62-2他6筆	313-1.460312
75	45-316	45.11.06	網干区奥浜字中河原1489-1491	
76	45-318	45.11.06	辻井字宮前96-19他8筆	
77	45-319	45.10.27	御立字河原1494-2~8	
78	45-320	45.10.27	網干区津市場字砂田331-1,332-1	
79	45-321	45.10.27	相野字土田6	
80	45-322	45.10.27	御立字河原1653-1	
81	45-323	45.10.27	御立字河原1732	
82	45-324	45.10.27	西脇字浄安寺361-1	一部市道 太市47号線 50号線
83	45-336	45.11.21	北平野町竹ヶ端351	
84	45-339	45.11.21	勝原区丁字家久田60-1	市道 勝原217,218号線
85	45-340	45.11.21	飾磨区今在家字勘齋1013他3筆	一部市道 飾磨226号線
86	45-360	45.12.04	飾磨区恵美酒字高瀬579-1	区画整理内
87	45-361	46.01.25	飾磨区恵美酒字高瀬581-1 ~9	区画整理内 → 廃止
88	45-362	46.03.10	北今宿字三十ヶ坪319-1,3 ~6	
89	45-374	45.12.11	今宿字六才堂420-1他5筆	
90	45-375	45.12.23	保城字風敬414-1 他8筆	43-307の延長
91	45-376	45.11.28	勝原区丁字迎田200他7筆	
92	45-377	45.12.04	飾磨区妻鹿字中河原162-1	
93	45-378	45.11.25	網干区余子浜字古網干250-1,2	
94	45-385	45.12.11	北今宿字長利田255-1 ~16	一部市道 高岡206号線
95	45-386	45.12.22	飾磨区恵美酒字中田319-1他2筆	
96	45-387	46.01.27	大津区長松字丁田139-1他15筆	
97	45-388	45.12.11	大津区平松字大新田165-1	
98	45-392	45.12.04	岩端町字御前山裏142-1,4	一部県道 姫路大河内線
99	45-393	45.12.23	勝原区熊見字石ヶ鼻339-1他3筆	0-2の一部取消
100	45-394	45.12.23	龜山字石ヶ坪68-1,69-1,2	取替番号48-3

101	45-399	45.12.09	北条字ナス殿淵360-1~7	知道森保町番号線
102	45-400	45.12.07	八代字宅田467-2	
103	45-401	46.03.10	網干区津市場字東溝ノ内401-1,3,6	
104	45-408	45.12.15	大津区天満字辺作664	一部取消2-1(2.4.27)
105	45-412	45.12.11	下手野字山ノ北437	市道 高岡110~112号線
106	45-419	45.12.22	今宿字村前160-1,2,3,6	一部市道 高岡145~147号線
107	45-420	45.12.22	網干区興浜字中島1161-1,2	
108	45-421	45.12.23	御立字河原1672,1673,1681	
109	45-422	45.12.22	辻井字宮ノ北920-1,4~6	
110	45-423	45.12.22	網干区津市場字馬場先781-2	45-108の延長
111	45-424	45.12.22	勝原区熊見字境29	
112	45-425	45.12.26	余部区上川原字技川412-1他4筆	市道 余部26号線
113	45-429	45.12.22	飾磨区三和町4	市道 高浜44,49号線
114	45-433	50.01.20	青山字向山1470-256	56-5一部取消(57.4.1.4)図面6枚
115	45-446	45.12.23	広畑区熊見289-1他3筆	市道 勝原138,140号線
116	45-448	45.12.23	網干区津市場字砂田333-1他5筆	
117	45-449	46.01.20	飾磨区下野田字出屋敷139-3他4筆	市道 高浜129,160号線
118	45-450	45.12.23	御立字河野1466-2	
119	45-451	45.12.23	苦蘆字中筋169-3	
120	45-452	46.02.19	御立字コトロシ271-1他3筆	
121	45-453	45.12.23	飾東町庄字村ノ東394-1~4	
122	45-462	45.12.25	御国野町深志野字奥ノ北1084-1	
123	45-464	45.12.26	辻井字宮ノ谷143	

昭和45年度

図面ページ	指定番号	指定年月日	地名	備考	
	124	45-465	46.02.19	伊伝居字小山崎806-104他4筆	
	125	45-466	46.02.19	辻井字宮ノ谷122	
	126	45-467	46.02.19	辻井字垣内472-1	H31-1一部取消、H31-1追加指定
	127	45-468	46.03.01	野里字梅ヶ坪895	B-32一部廃止
	128	45-469	46.03.10	伊伝居字六反田330-4他8筆	
	129	45-470	46.02.19	八代字山田908-1他5筆	
	130	45-471	45.12.26	辻井字東山436-18	
	131	45-473	46.02.19	伊伝居字東川453他2筆	
	132	45-474	46.03.10	辻井字南惣地内214-1他10筆	
	133	45-475	46.01.20	飯田字善慶田257-2	
	134	45-476	46.01.20	伊伝居字岸ノ下466	
	135	45-485	46.01.08	北今宿字長利田238-1他4筆	
	136	45-486	46.01.08	網干区浜田字東常河原381-3他5筆	
	137	45-487	46.01.08	飾磨区細江字大池250-2他3筆	
	138	45-488	46.01.08	大津区平松字大新田203,202-1,2	
	139	45-489	46.01.08	大津区平松字中開324-1他18筆	市道大津143,224号線
	140	45-490	46.01.08	勝原区朝日谷字長谷123-3他13筆	59-1(59.8.3)一部取消 市道 勝原223号線
	141	45-491	46.01.08	大津区平松字中開287-1他22筆	
	142	45-501	46.01.20	北平野字七反田675-1他	2101の延長
	143	45-502	46.02.17	北今宿字池ノ内282-1他14筆	
	144	45-503	46.01.20	下手野字西河原807-1,16	
	145	45-517	46.02.02	大津区平松字田井前50他	一部市道 大津195号線
	146	45-518	46.02.02	今宿字草上寺92-41~46	47-2全部取消
	147	45-528	46.03.01	飾磨区下野田字アゲサ124-2	
	148	45-532	46.03.01	北原360-1,5,6,7	
	149	45-536	46.02.19	伊伝居字小山崎806-100	
	150	45-537	40.03.01	北平野町字東出口487-1	
	151	45-538	46.02.17	青山字南山1411他3筆	一部B43併地
	152	45-543	46.03.01	広畑区小坂字丁田113-1,5,6	一部県道と久今宿線 向山(1)都市公園
	153	45-544	46.02.19	網干区和久字佃394-1他3筆	市道旭陽119,120号線
	154	45-545	46.02.19	御国野町御着字小寺前701-1	
	155	45-546	46.02.19	北原字林本309-3,4,311-1	
	156	45-555	46.03.01	御立字前田1347他	
	157	45-556	46.03.01	御立字中河原1251-4他12筆	
	158	45-557	46.03.01	田寺字村ノ後112	

159	45-558	46.03.01	飾磨区構字石田754	
160	45-559	46.02.19	網干区大江島字大新田127-1他2筆	
161	45-560	46.03.01	網干区大江島字大新田122-2	
162	45-561	46.03.31	大津区天満字菅原531他5筆	一部市道 大津199,200号線
163	45-562	46.03.01	大津区平松字水尾233-6,8	
164	45-563	46.03.12	白浜町字有田乙774~778	市道 白浜121,123,220号線

昭和45年度

図面ページ	指定番号	指定年月日	地名	備考
165	45-564	46.03.01	飾磨区阿成字青柳1025-4,1,3	
166	45-565	46.03.10	御立字村前608-1,2	
167	45-566	46.03.01	書写字木下1716-1	
168	45-567	46.03.01	伊伝居字四反田537-3	
169	45-568	46.03.10	伊伝居字岸ノ下479-1	
170	45-569	46.03.01	御立字北原246-1他2筆	59-5一部取消(60.2.26)
171	45-570	46.03.01	船津町字中筋2249他3筆	図面2枚
172	45-571	46.03.01	白国字釘ノ木33-1	
173	45-572	46.02.09	今宿字面白1945-1他8筆	
174	45-573	46.03.01	御立字河原1719	
175	45-574	46.03.10	今宿字村前138他11筆	図面3枚 市道高岡160,161号線
176	45-575	46.03.01	辻井字南惣212-1~6	
177	45-576	46.03.01	白浜町乙860-4他2筆	市道 白浜253号線
178	45-577	46.03.01	網干区坂上字ミメ田455-1	
179	45-583	46.03.10	白国町桑木203-2,1,8	
180	45-584	46.03.01	今宿字八舁田1916-2他4筆	
181	45-599	46.03.10	飾東町佐良和字尻ナシ13-1他	54-2取消(54.6.15)
182	45-600	46.03.10	飾東町佐良和字尻ナシ7他3筆	54-1取消(54.6.21)
183	45-601	46.03.10	御国野町深志野字前西代113-3他	? 不明 松竹園の跡
184	45-602	46.03.09	網干区高田字地藏寺251-3他8筆	
185	45-603	46.03.12	網干区大江島字イガキ336-1他13筆	
186	45-605	46.03.01	大津区平松字大新田186-1他35筆	
187	45-608	46.03.01	網干区興浜字ハナ1799-1	市道 興浜225
188	45-609	46.03.31	広畑区北河原町78	
189	45-610	46.03.01	大津区天満字辺作624-3	
190	45-611	46.03.01	網干区大江島字大新田120-3,4,2	
191	45-612	46.03.01	大津区平松字中292-1他8筆	
192	45-615	46.03.09	土山字立田157-2	一部市道 荒川180号線
193	45-616	46.03.10	御立字丸山526-3他	一部市道272,273号線 45-272の延長
194	45-617	46.03.12	御立字丸山526-4他	市道 安室272,273号線
195	45-618	46.03.01	広畑区才字稗田812-1他7筆	市道 八幡59,167~169号線
196	45-619	46.03.10	大津区長松字佃139-6他7筆	
197	45-620	46.03.01	大津区平松字水尾237-1,236-1	
198	45-621	46.03.10	大津区平松字水尾228-1他2筆	
199	45-626	46.03.01	網干区高田字前田219-11他5筆	市道 旭陽116号線
200	45-630	46.03.10	青山字三反町1080	
201	45-644	46.03.10	飾磨区恵美酒字下長303-4	
202	45-653	46.03.15	伊伝居字西山807-7,11	図面2枚
203	45-654	46.03.15	飾磨区英賀字葎林新田甲1927-2	
204	45-655	46.03.15	新在家字八半長301,302	市道 水西200

昭和45年度

図面ページ	指定番号	指定年月日	地名	備考
205	45-665	46.03.26	御立字赤岩8-3他7筆	
206	45-671	46.03.31	広畑区西藪田字上横田17~5	中道400m 延長475m
207	45-675	46.03.31	飾磨区構字石田757-2	
208	45-683	46.03.15	勝原区宮田字中歩732-1~11	
				45-490の一部取消

図面2枚

83


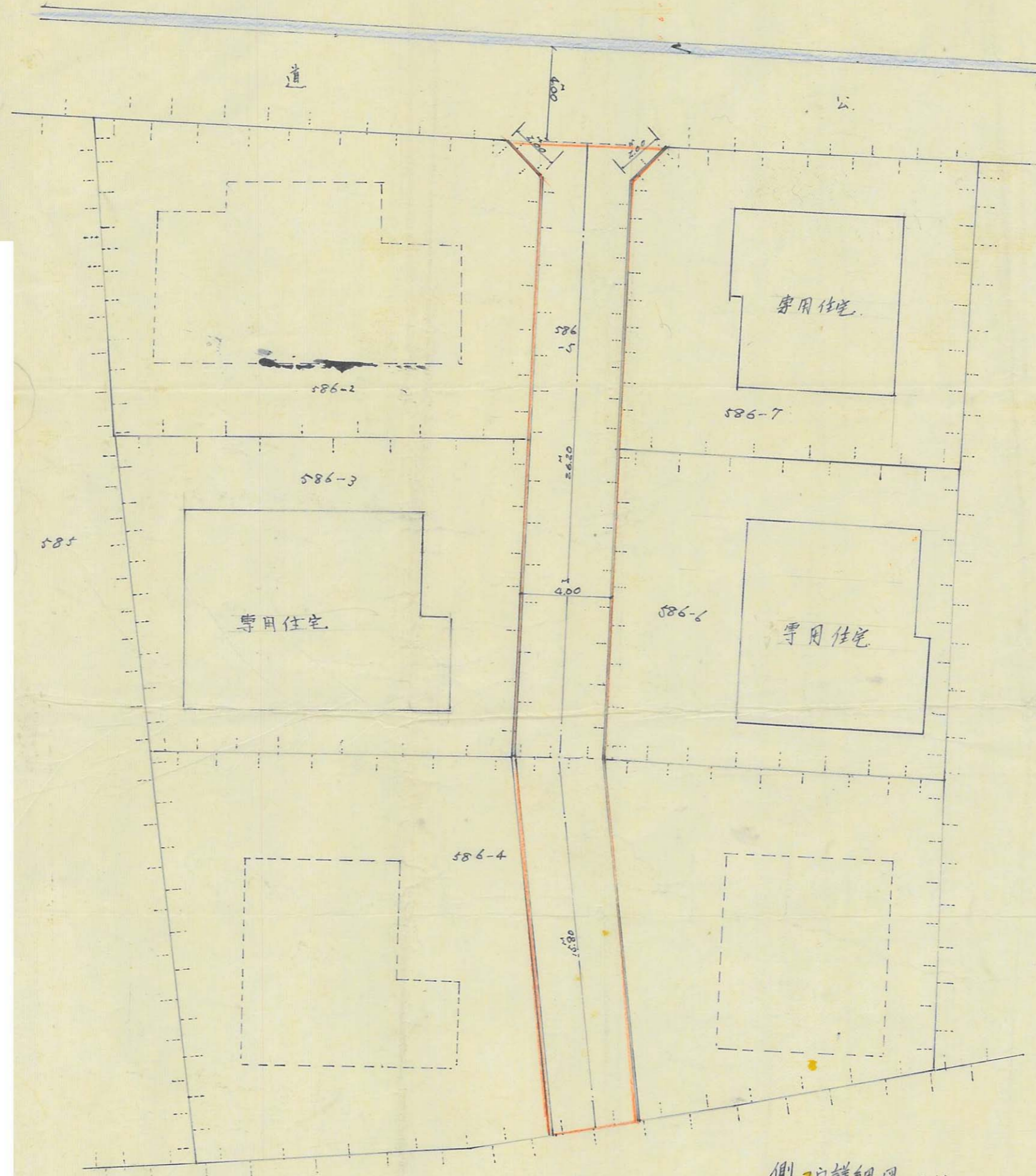
指定年月日・番号	昭和45年12月15日	第45-3号
告示年月日・番号	昭和46年6月22日	兵庫県告示第940号

姫路市

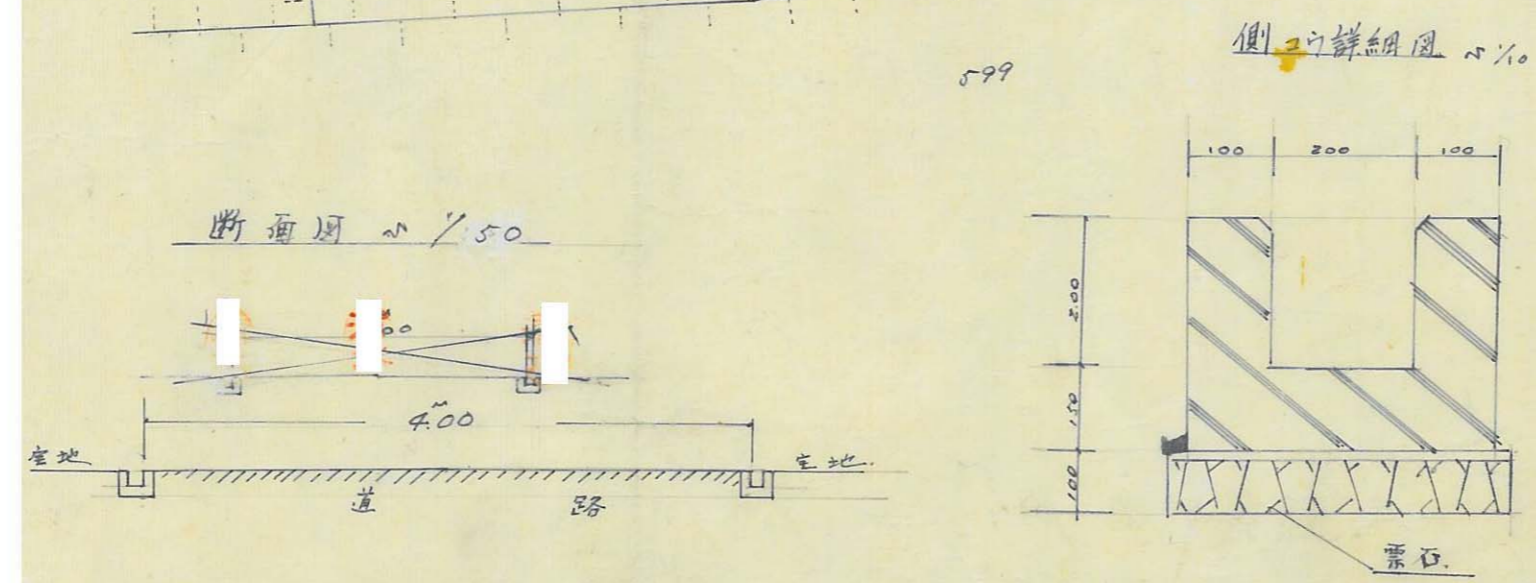
承諾書

この図面記載のとおり道路の位置の指定・変更・廃止を承諾します。

道路の幅員	4.00 M	道路の延長	42.00 M	道路の面積	173.25 M <sup>2</sup>
-------	--------	-------	---------	-------	-----------------------



Scale = 1/200



586-5

B




29

指定年月日・番号	昭和45年9月25日	第 85-12 号	姫路市
告示年月日・番号	昭和45年10月27日	兵庫県告示第1375号	

承諾書

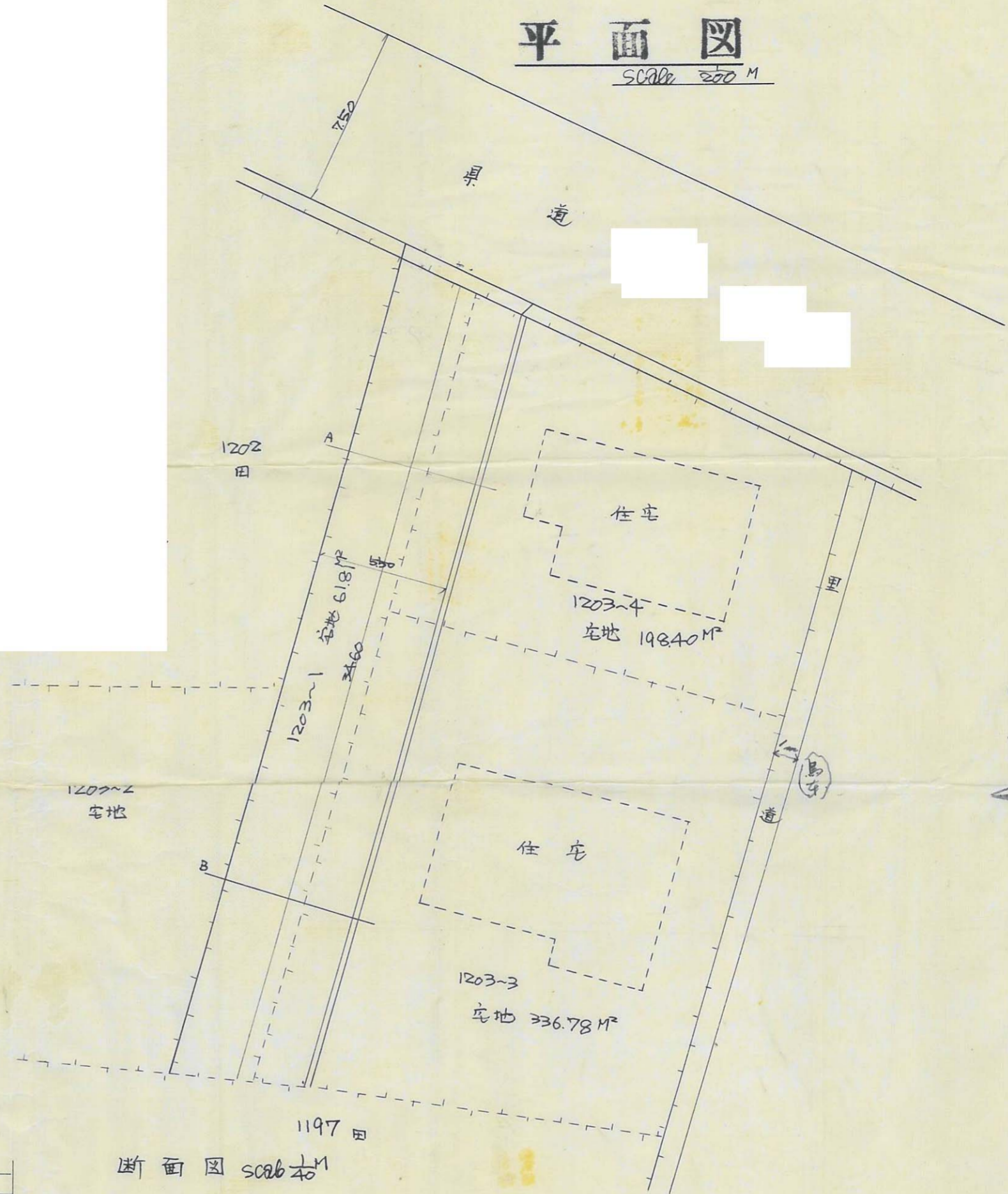
この図面記載のとおり道路の位置の指定・変更・廃止を承諾します

道路の幅員	5.50 M	道路の延長	31.60 M	道路の面積	190.30 M <sup>2</sup>
	6.00 M				207.60 M <sup>2</sup>

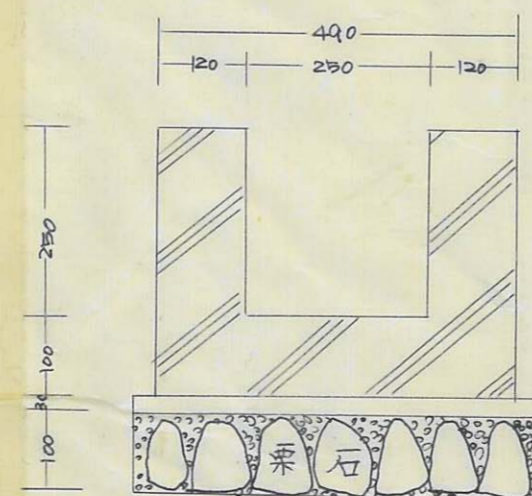


平面図

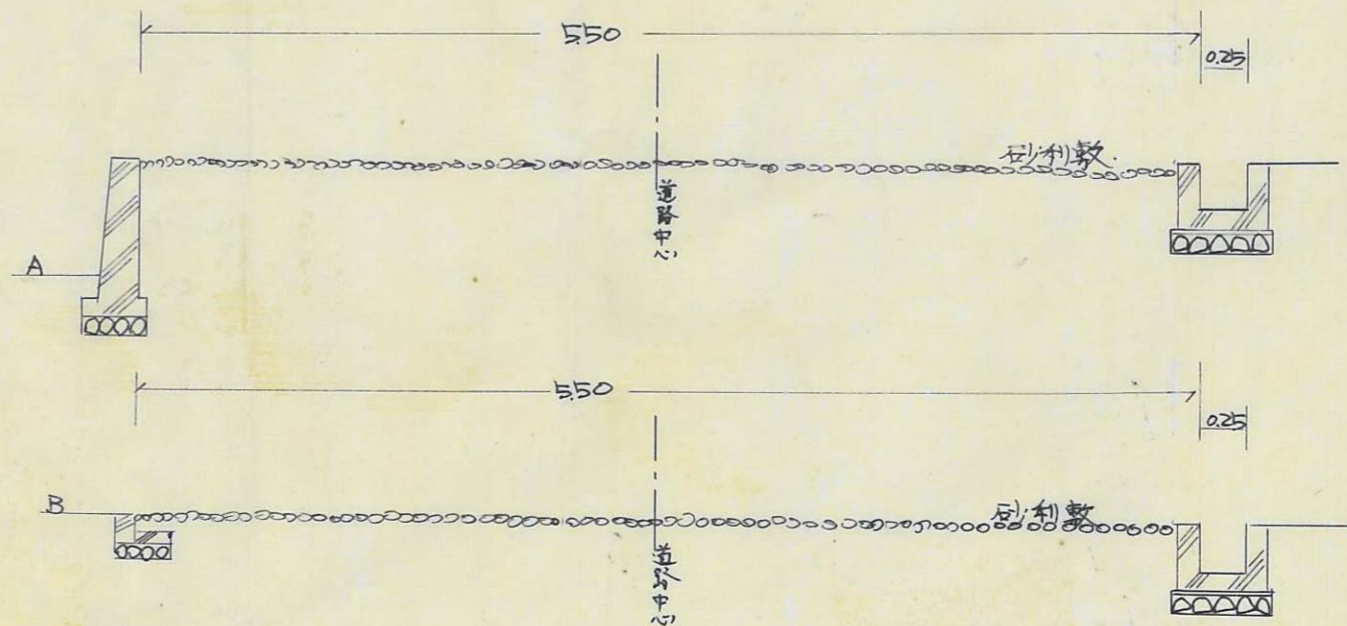
Scale 200 M



側溝詳細図 scale 1/10 M



断面図 scale 1/40 M



3

A





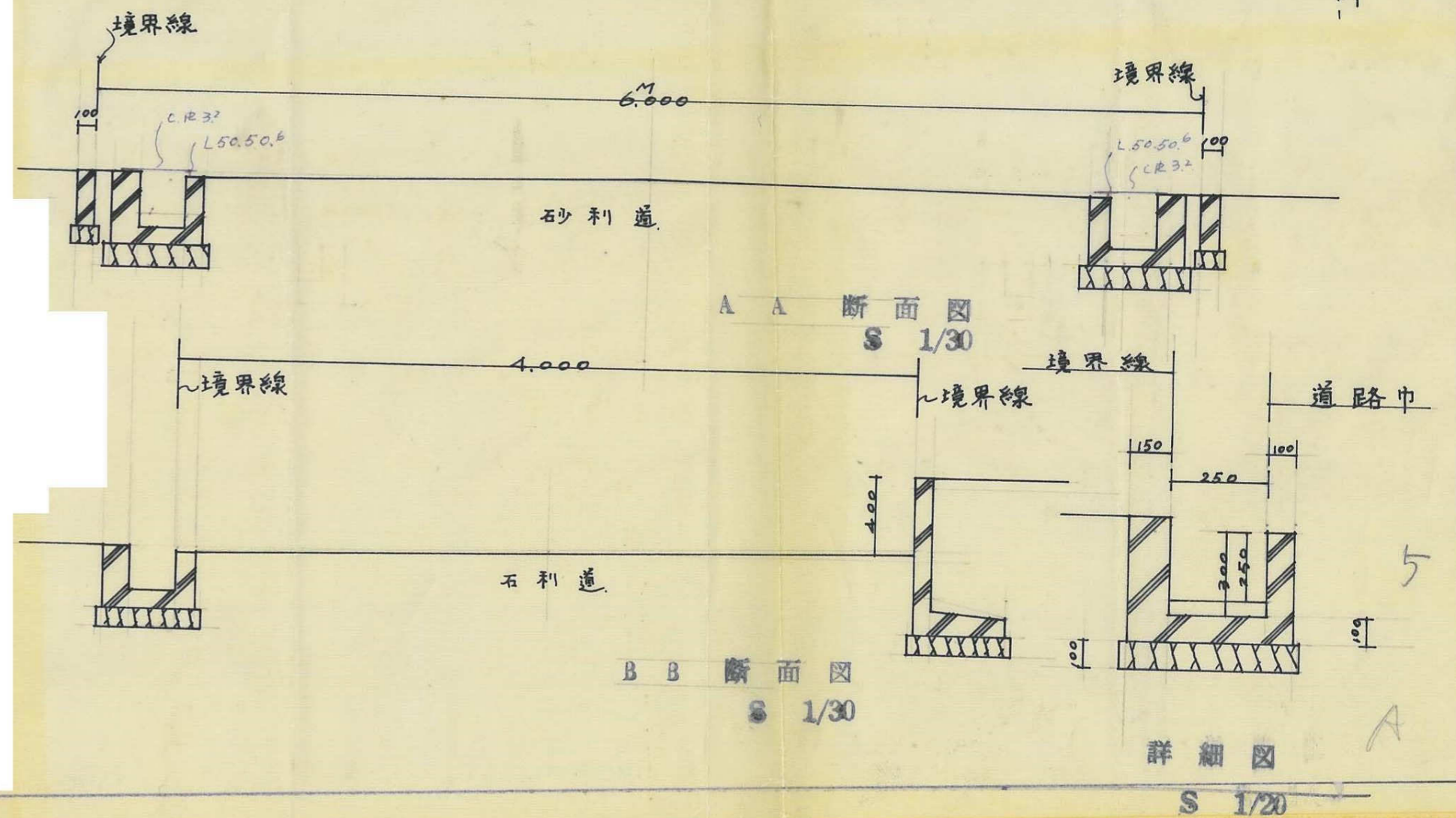
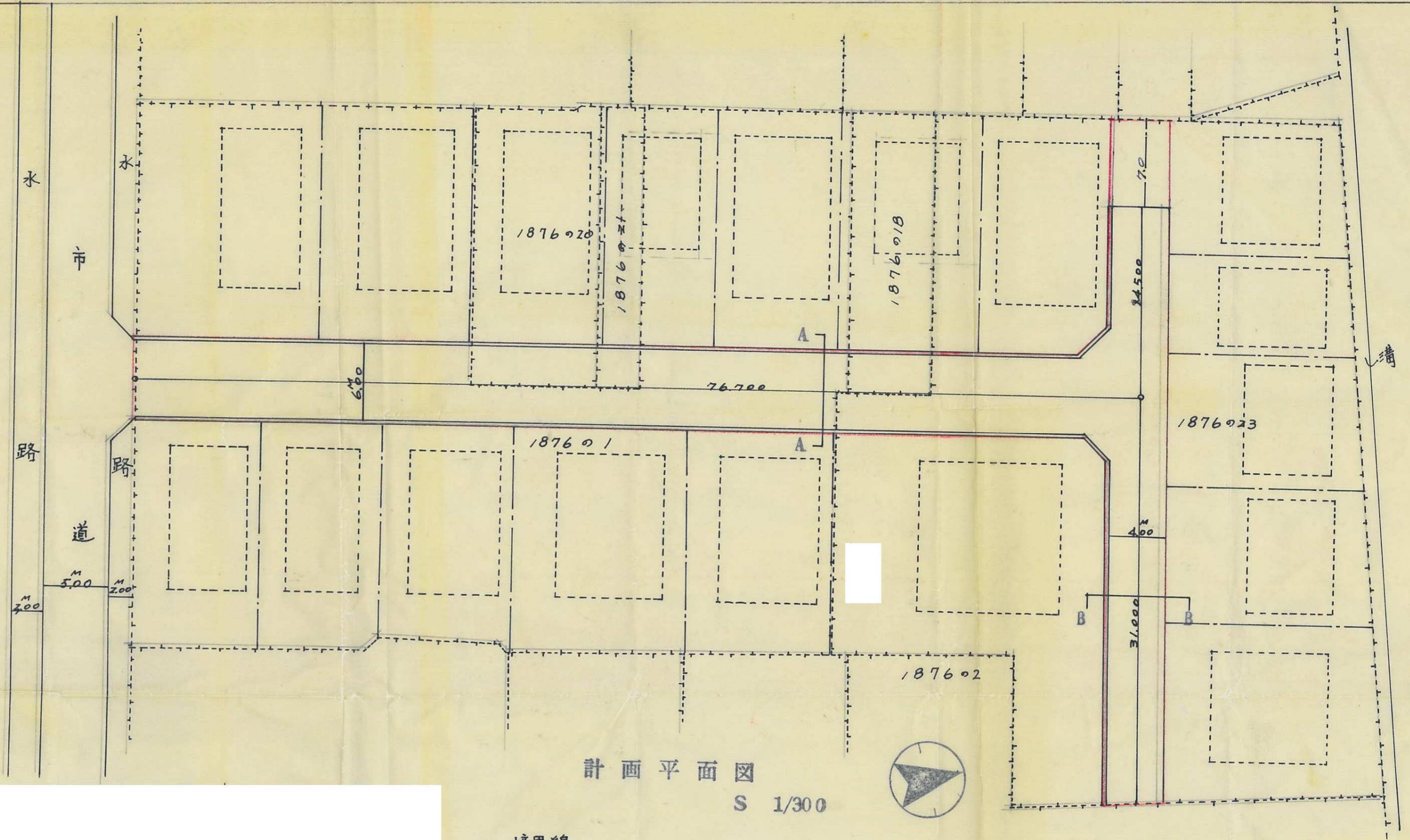
指定年月日・番号 昭和25年7月6日 第25-1号  
 告示年月日・番号 昭和25年10月27日 兵庫県告示第1325号

姫路市

承諾書

この図面記載のとおり道路の位置の指定・変更・廃止を承諾します。

道路の幅員	6M及 4M	M	道路の延長	6M中74.7 4M中	M	道路の面積	665.03 m <sup>2</sup>
-------	-----------	---	-------	----------------	---	-------	--------------------------



様式第15号(A2)

3


指定年月日・番号	昭和45年5月6日	第45-20号	姫路市
告示年月日・番号	昭和45年0月27日	兵庫県告示第1078号	

承諾書

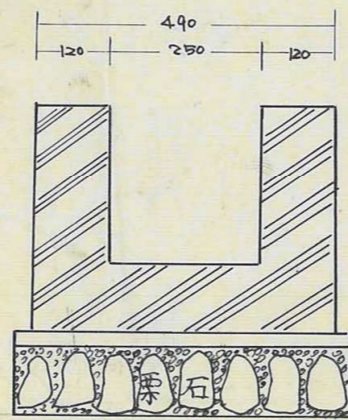
この図面記載のとおり道路の位置の指定・変更・廃止を承諾します。

道路の幅員	4.00 M	道路の延長	212.00M	道路の面積	848.00 <sup>㎡</sup>
-------	--------	-------	---------	-------	---------------------

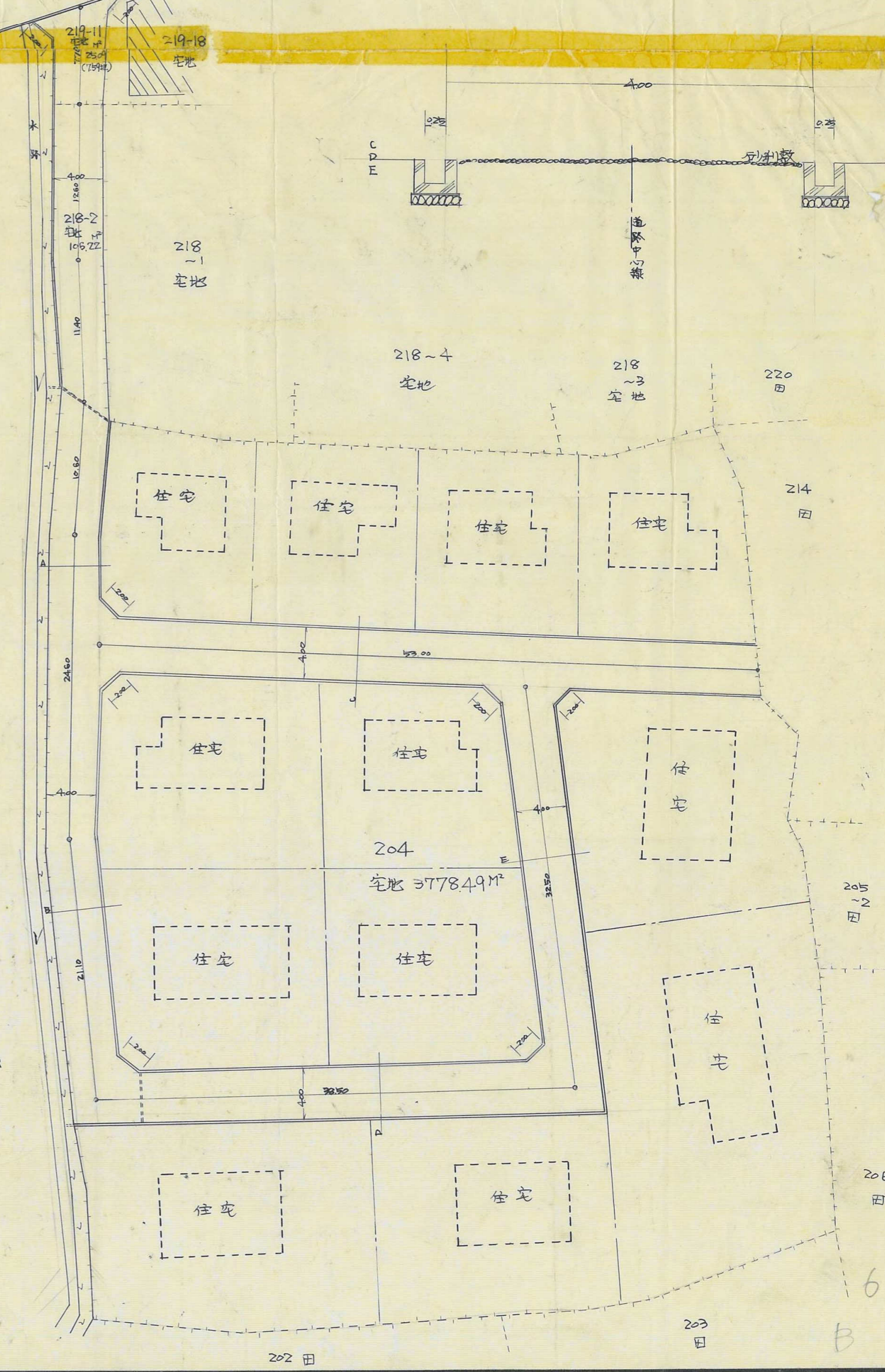
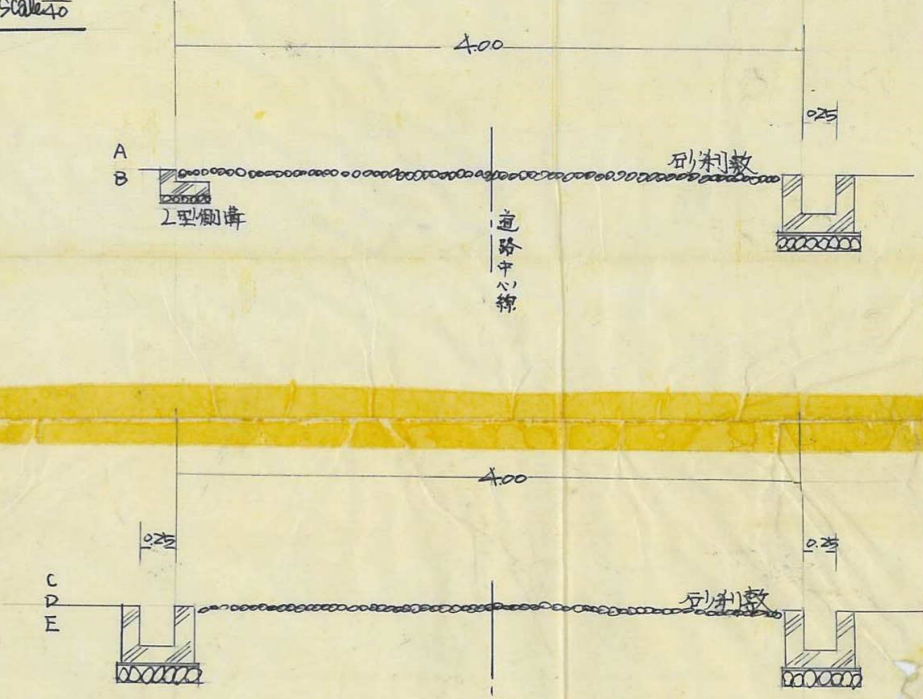
平面図 Scale 1/300



側溝詳細図 Scale 1/10 M



断面図 Scale 1/300



43

指定年月日・番号	昭和45年9月12日 第1375号	姫路市
告示年月日・番号	昭和45年10月27日 第1375号	

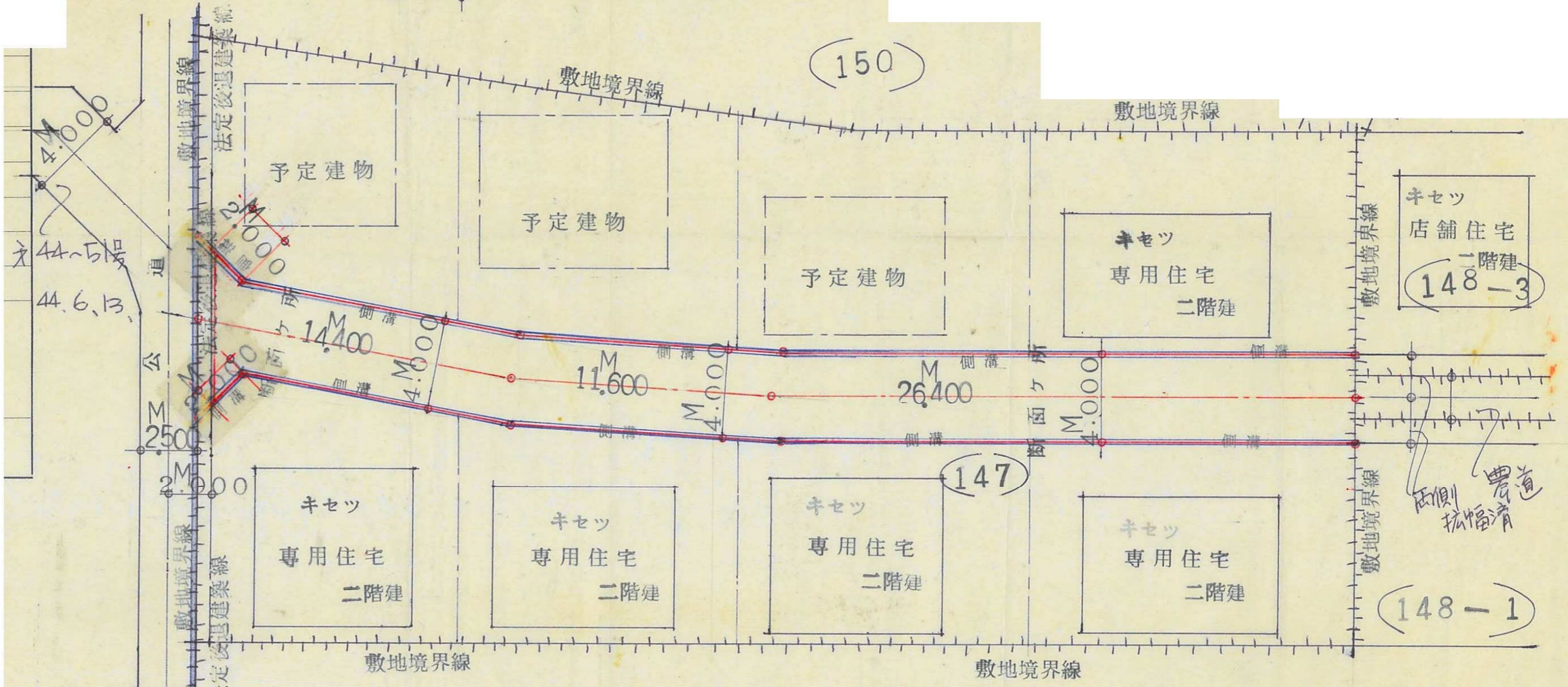
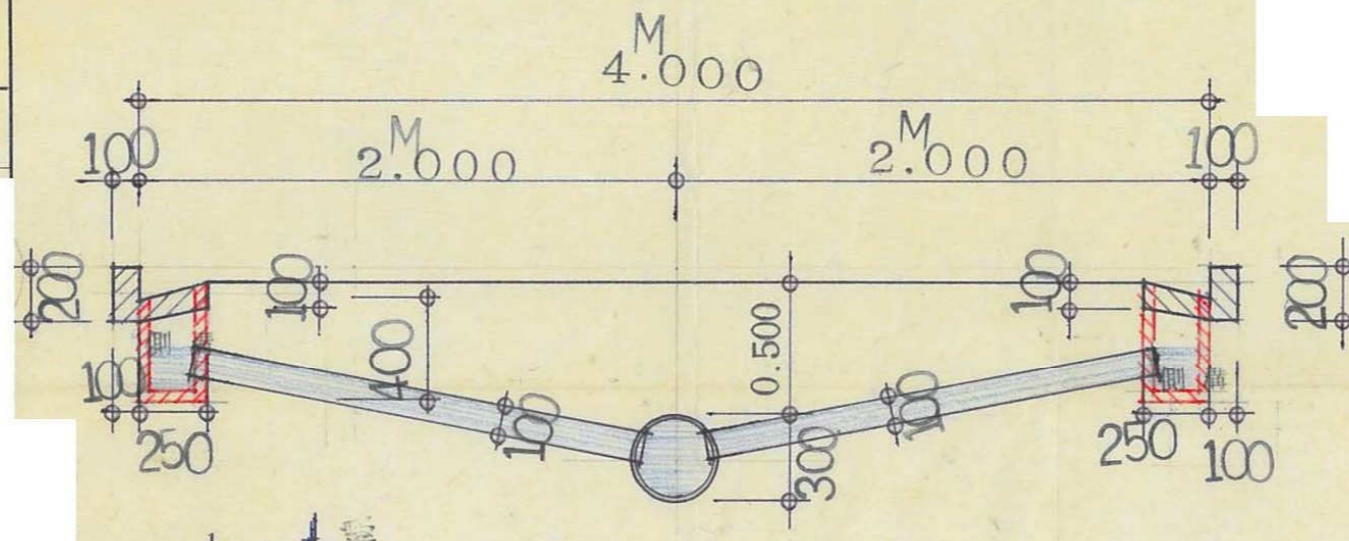
承諾書

この図面記載のとおり道路の位置の指定を承諾します。

道路の幅員	4.000M	道路の延長	52.400M	道路の面積	213.000M <sup>2</sup>
-------	--------	-------	---------	-------	-----------------------


詳細図  
断面図

S 1:30



平面図  
配置図

S 1:200



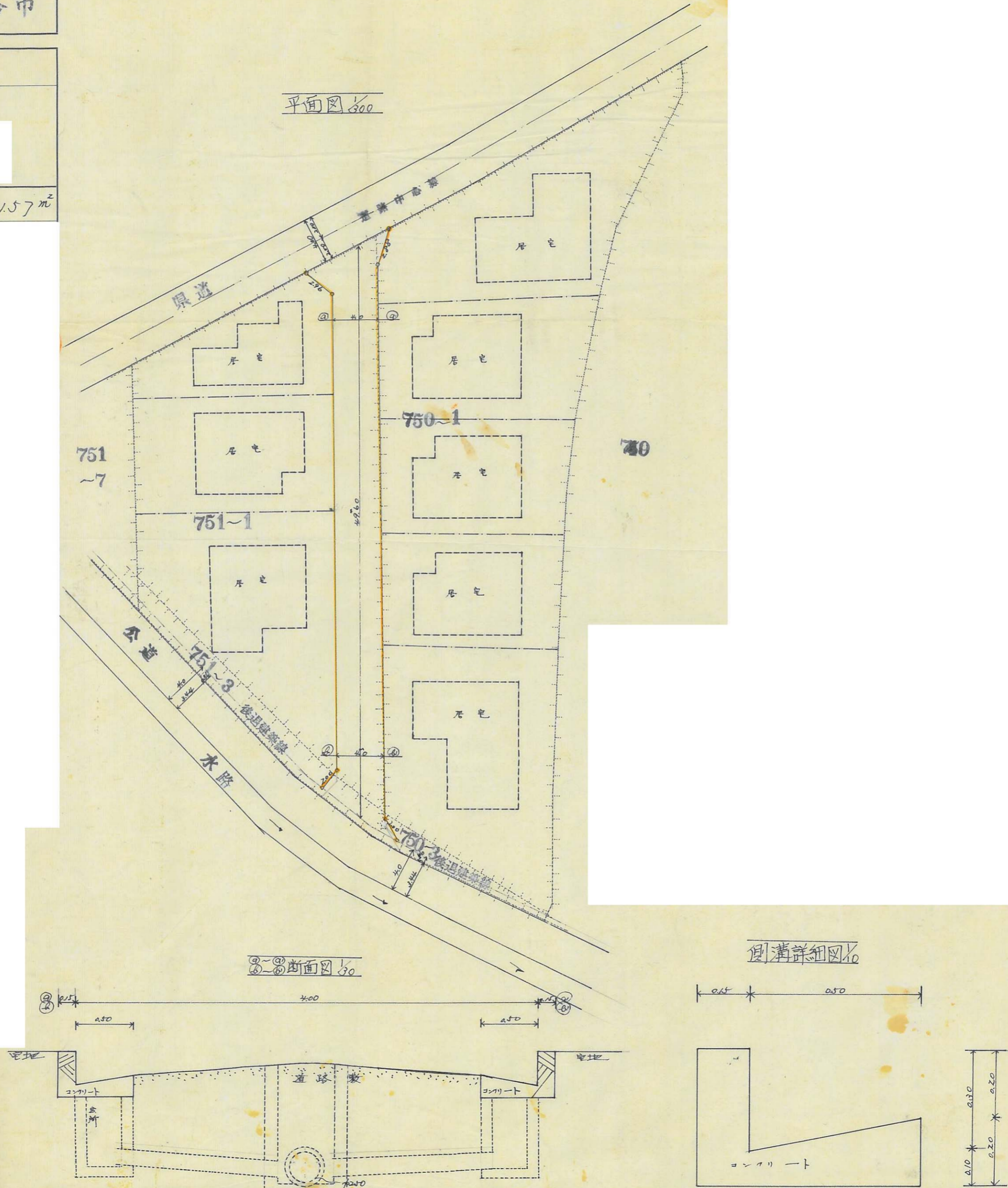
7  
A

指定年月日・番号	昭和45年5月7日 第26号	姫路市
告示年月日・番号	昭和45年10月27日 兵庫県告示第1375号	

承諾書

この図面記載のとおり道路の位置の指定・変更・廃止を承諾します。

道路の幅員	40 M	道路の延長	49.60 M	道路の面積	211.57 m <sup>2</sup>
-------	------	-------	---------	-------	-----------------------

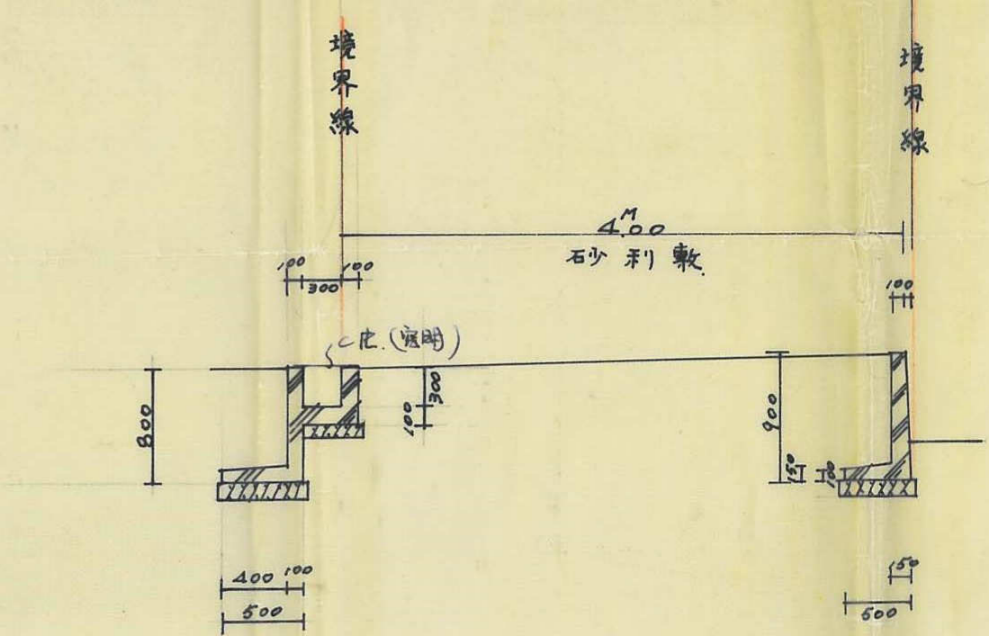
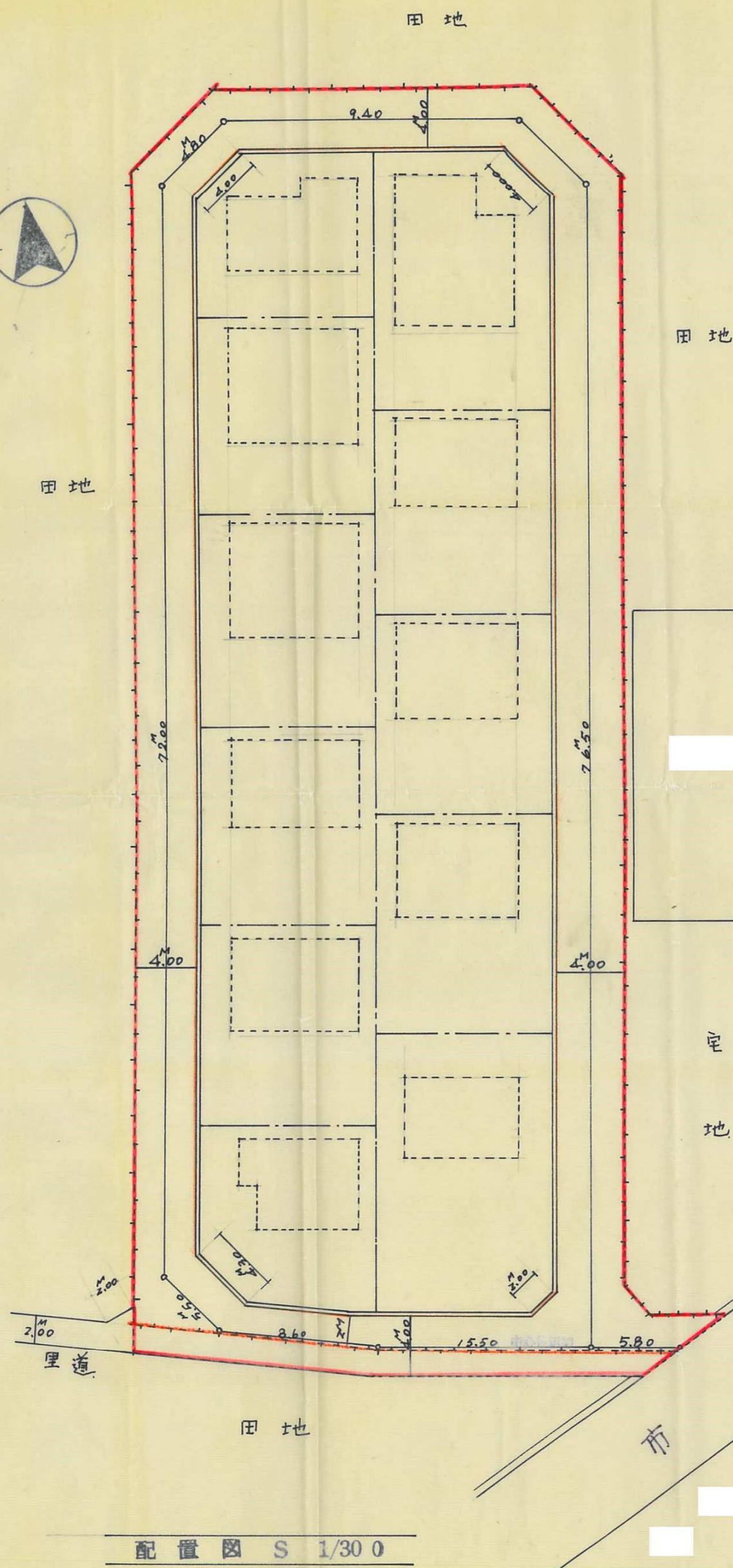


指定年月日・番号	昭和45年12月25日 第45-7号
告示年月日・番号	昭和46年6月22日 兵庫県告示第840号 姫路市

承諾書

この図面記載のとおり道路の位置の指定・変更・廃止を承諾します。

道路の幅員	4.00 M	道路の延長	202.900 M	道路の面積	811.600 M <sup>2</sup>
-------	--------	-------	-----------	-------	------------------------



道路面積  $202.900 \times 4.00 = 811.600$

92

A

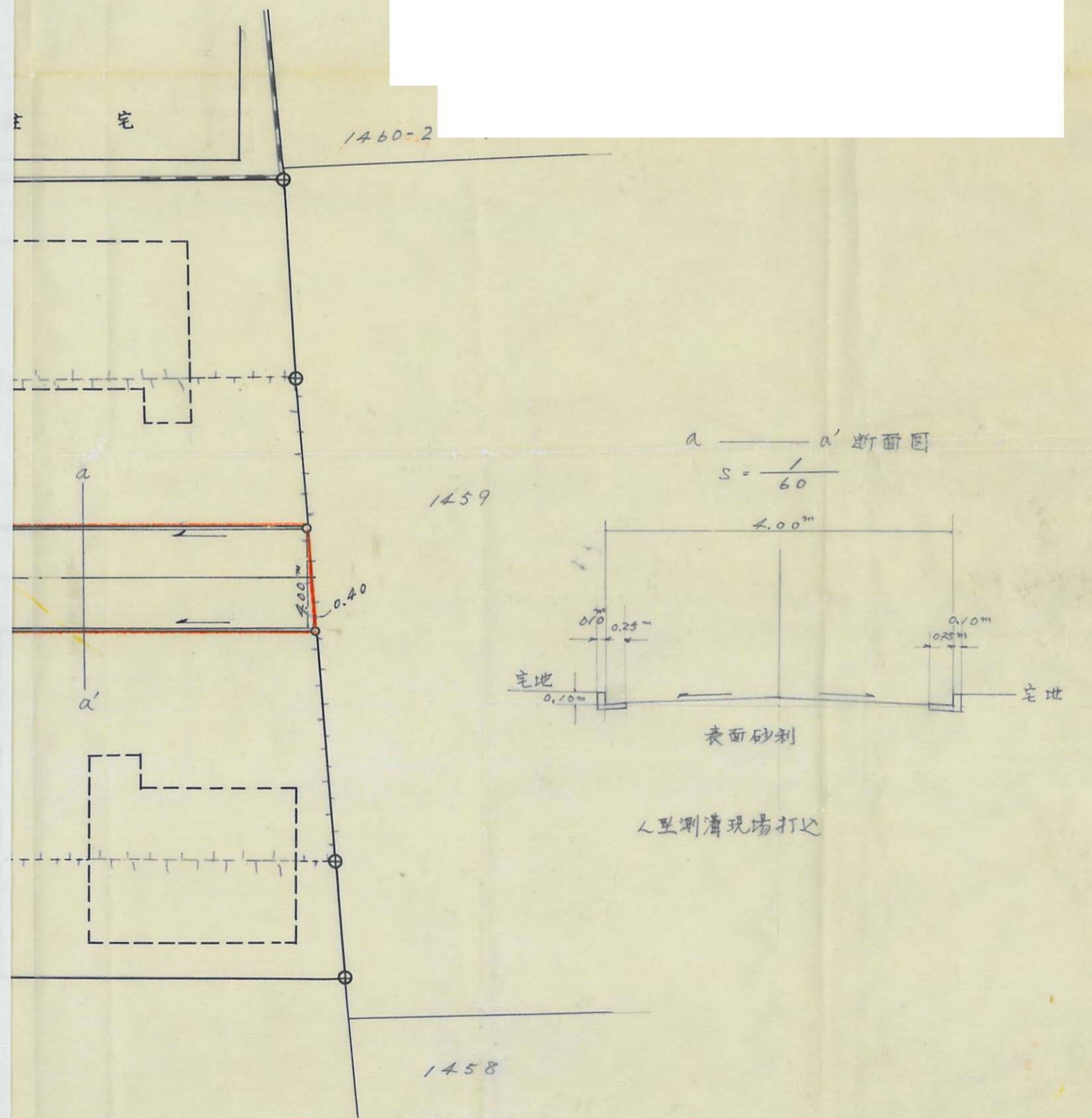
9

指定年月日・番号	昭和45年7月6日 第45-36号	姫路市
告示年月日・番号	昭和45年10月27日 兵庫県告示第1375号	

承 諾 書

別紙  
の図面記載のとおり道路の位置の指定・変更・廃止を承諾します。

道路の幅員	4 M	道路の延長	52.70M	道路の面積	1205 <sup>m</sup> ²
-------	-----	-------	--------	-------	---------------------



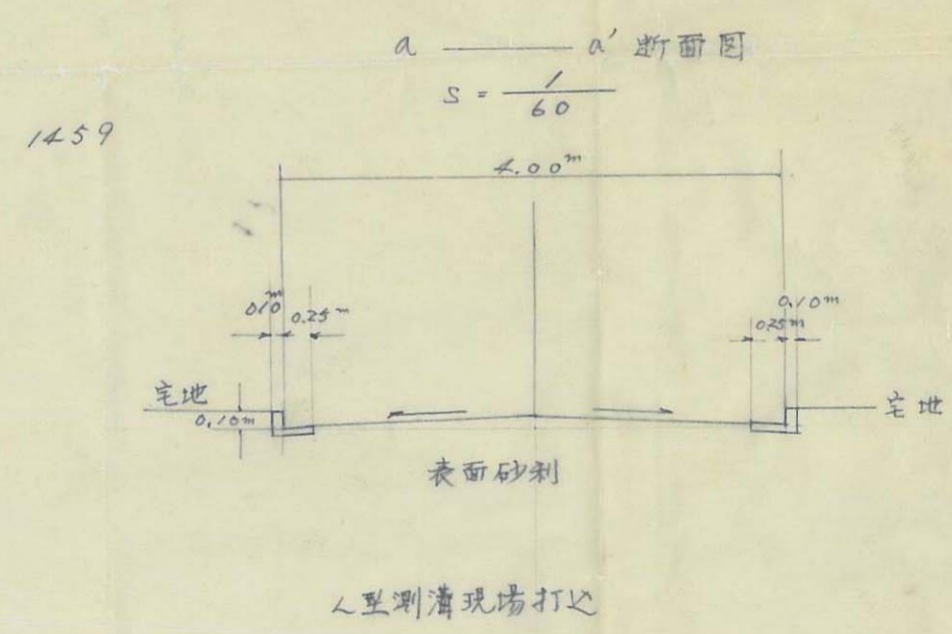
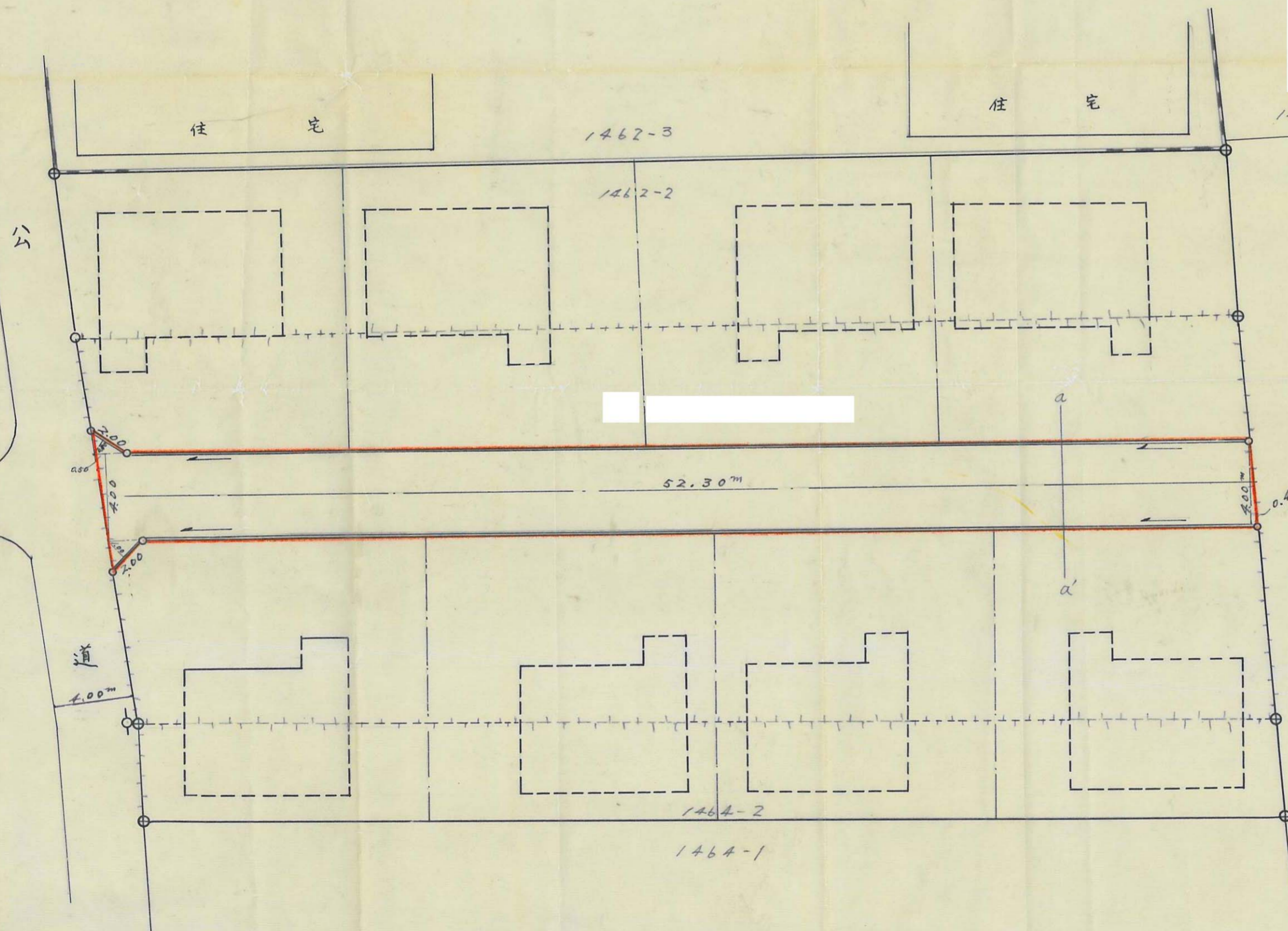
凡例

- コンクリートブロック塀
- ⊕ コンクリート杭
- 電柱

10  
B



S = 1 : 200



道路延長  
幅 4.00 52.30m

凡例  
 ———— コンクリートブロック塀 ⊕ コンクリート杭  
 ○ 電柱

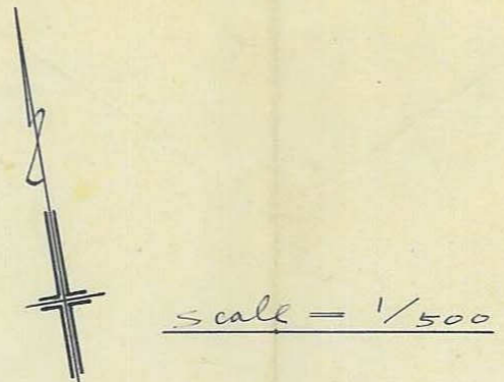
10  
B

指定年月日・番号	昭和44年7月30日 第45-40号	姫路市
告示年月日・番号	昭和45年10月27日 兵庫県告示第1375号	

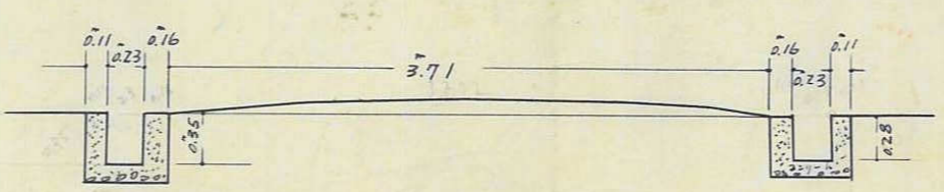
承 諾 書

この図面記載のとおり道路の位置の(指定)・変更・廃止を承諾します。

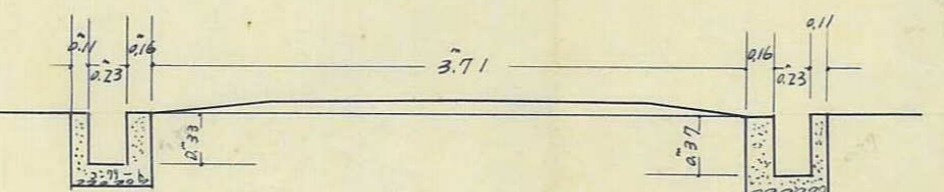
道路の幅員	① 4.03 ② 4.03 M	道路の延長	① 37.7 M ② 36.7	道路の面積	① 148.01 ② 140.25
-------	--------------------	-------	--------------------	-------	----------------------



㊤ 横断面図  
Scale = 1/50



㊦ 横断面図  
Scale = 1/50



11  
B

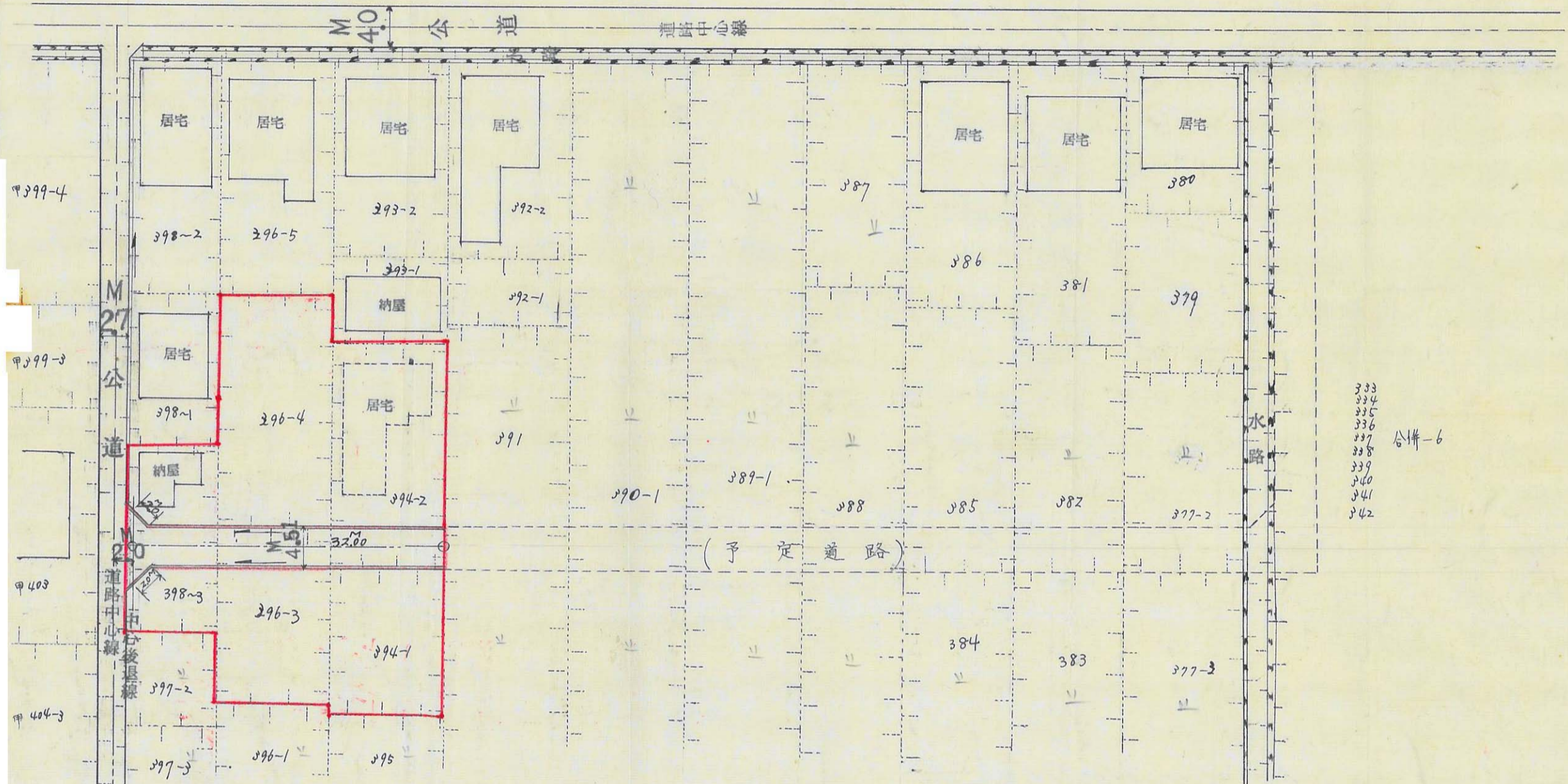


指定年月日・番号	昭和45年6月5日 第45-412号	姫路市
告示年月日・番号	昭和45年10月27日 兵庫県第1325号	

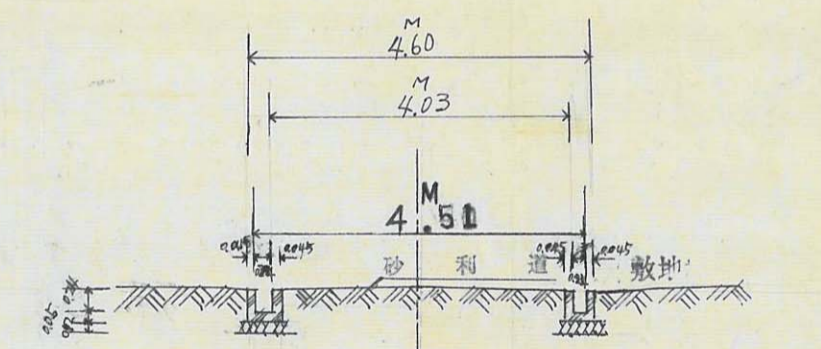
承 諾 書

この図面記載のとおり道路の位置の指定・変更・廃止を承諾します。

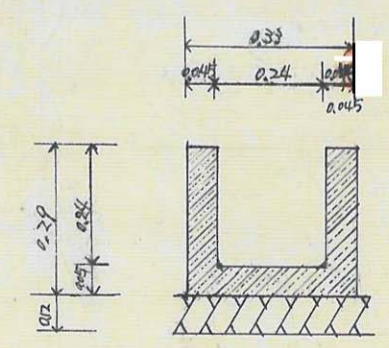
道路の幅員	4.51 M	道路の延長	32.0 M	道路の面積	144.32 M <sup>2</sup>
-------	--------	-------	--------	-------	-----------------------



道路位置図 S=1:500



道路断面図 S=1:100



(補図27) 側溝断面図 S=1:20

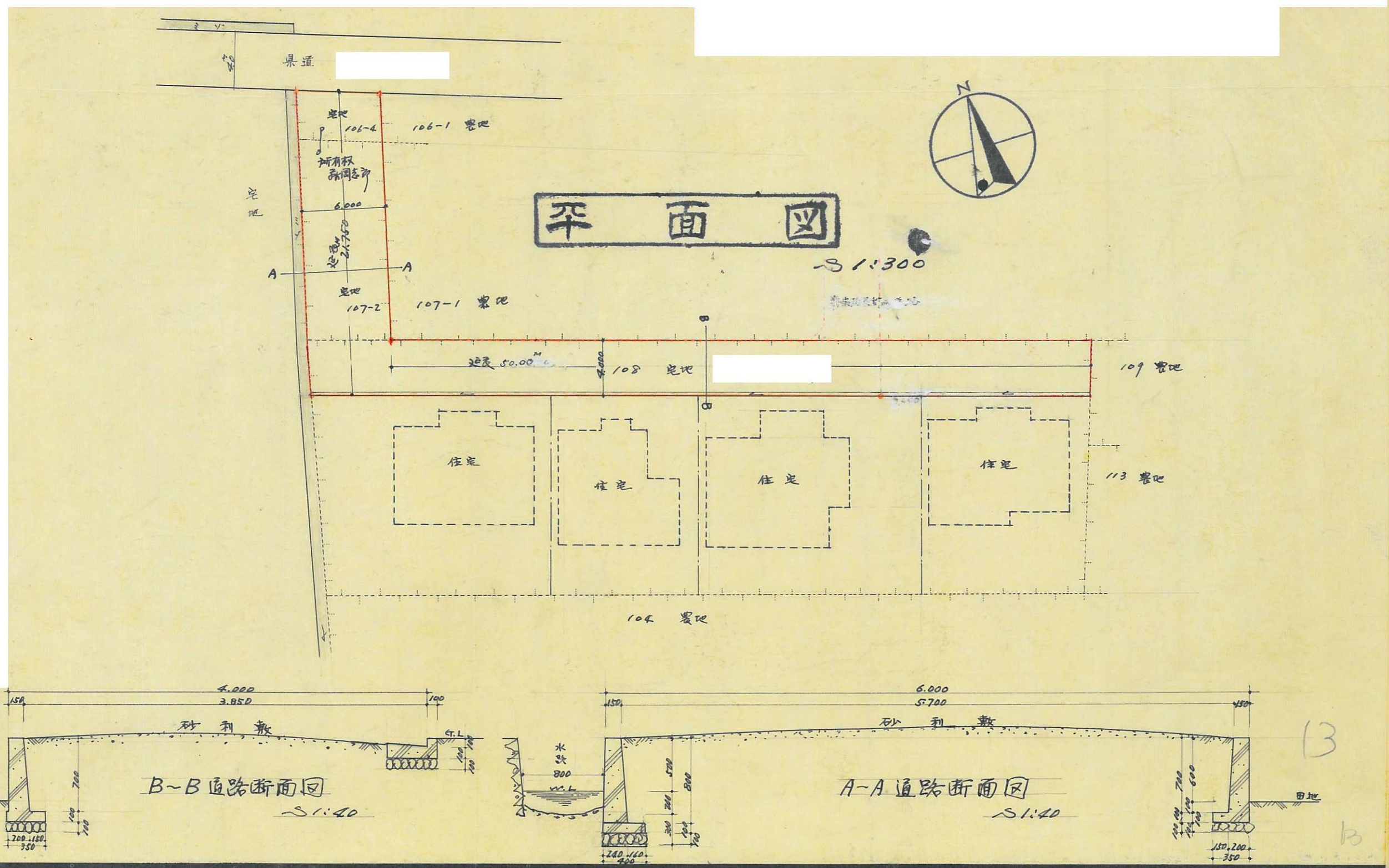
指定年月日・番号 昭和45年7月28日 第45-46号  
 告示年月日・番号 昭和45年10月27日 第375号

姫路市

承諾書

この図面記載のとおり道路の位置の指定・変更・廃止を承諾します。

道路の幅員	4.0 M	道路の延長	4.0 50.00 M	道路の面積	330.50 m <sup>2</sup>
	6.0		6.0 21.75 M		
			計 71.75		




指定年月日・番号 昭和45年8月3日 第5-10号  
 告示年月日・昭和45年10月27日 兵部省令第137号

姫路市

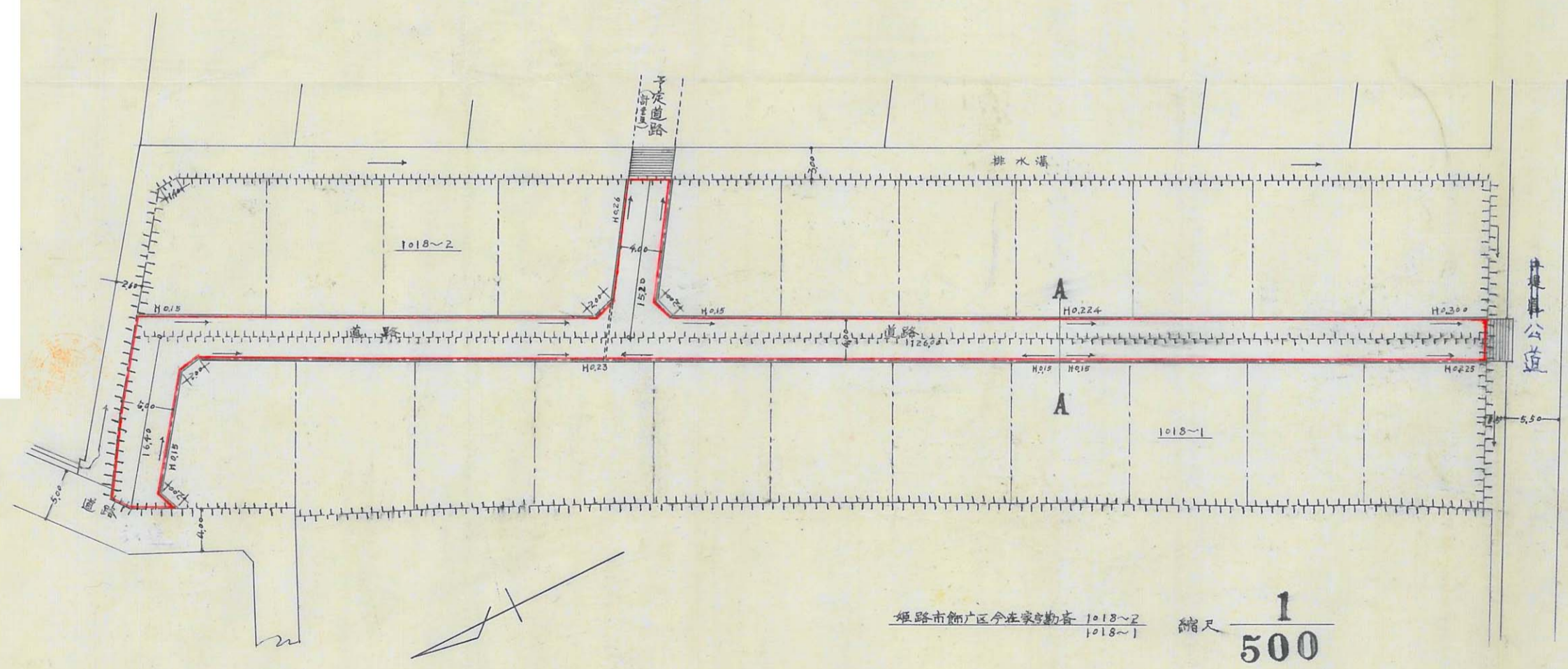
承諾書

この図面記載のとおり道路の位置の指定・変更・廃止を承諾します。

道路の幅員 4.000 M 道路の延長 1571.600 M 道路の面積 641.02<sup>2</sup>M



A—A 断面図 1/30



姫路市飾区今在家町番 101B-2 縮尺 1/500  
 101B-1

14  
 A

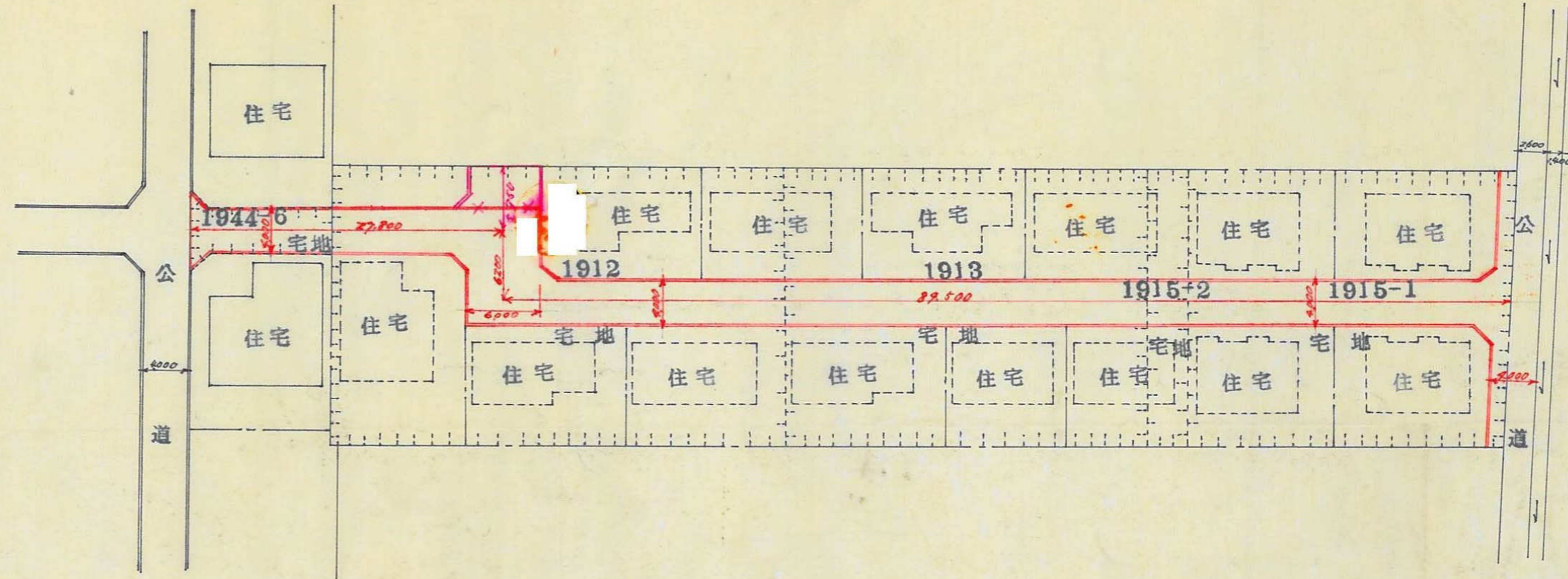
指定年月日・番号	昭和45年6月12日 第45-5号	姫路市
告示年月日・番号	昭和45年10月27日 兵庫県告示第1375号	

承諾書

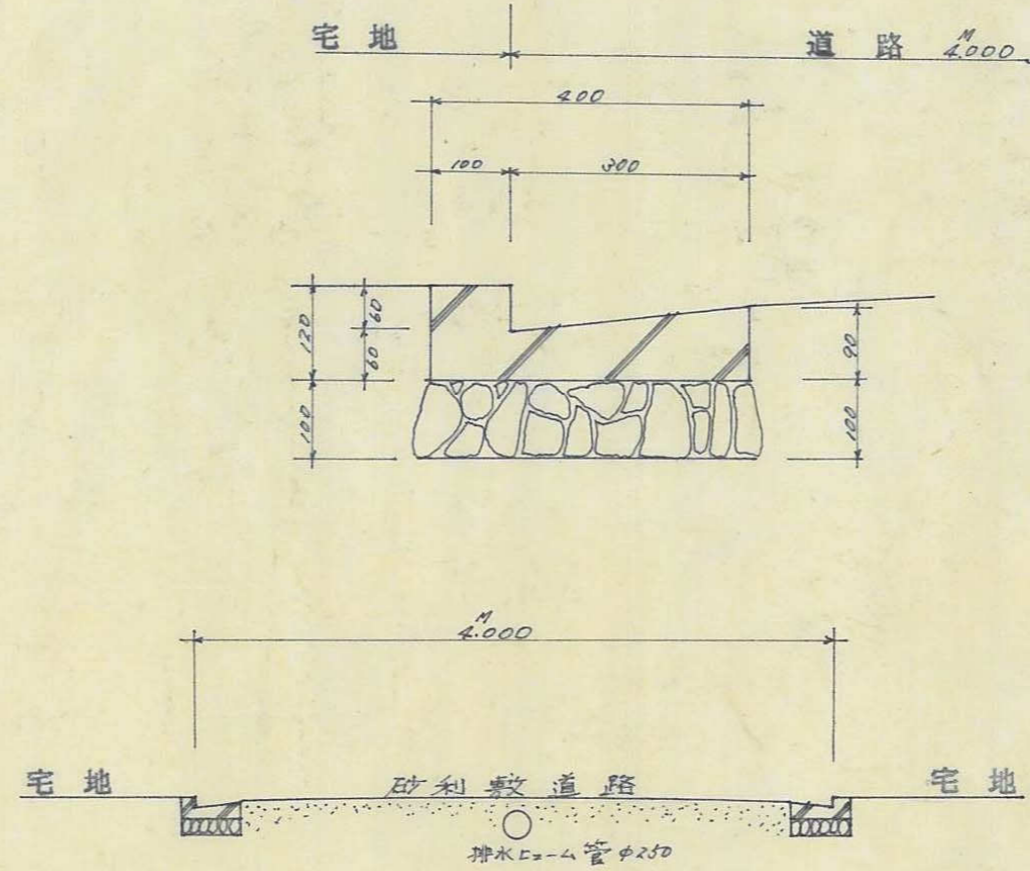
この図面記載のとおり道路の位置の指定・変更・廃止を承諾します。

道路の幅員	4.0 M	道路の延長	129.25 M	道路の面積	576.50 M <sup>2</sup>
-------	-------	-------	----------	-------	-----------------------

平面図 S = 1/500



詳細図 S = 1/10



断面図 S = 1/50



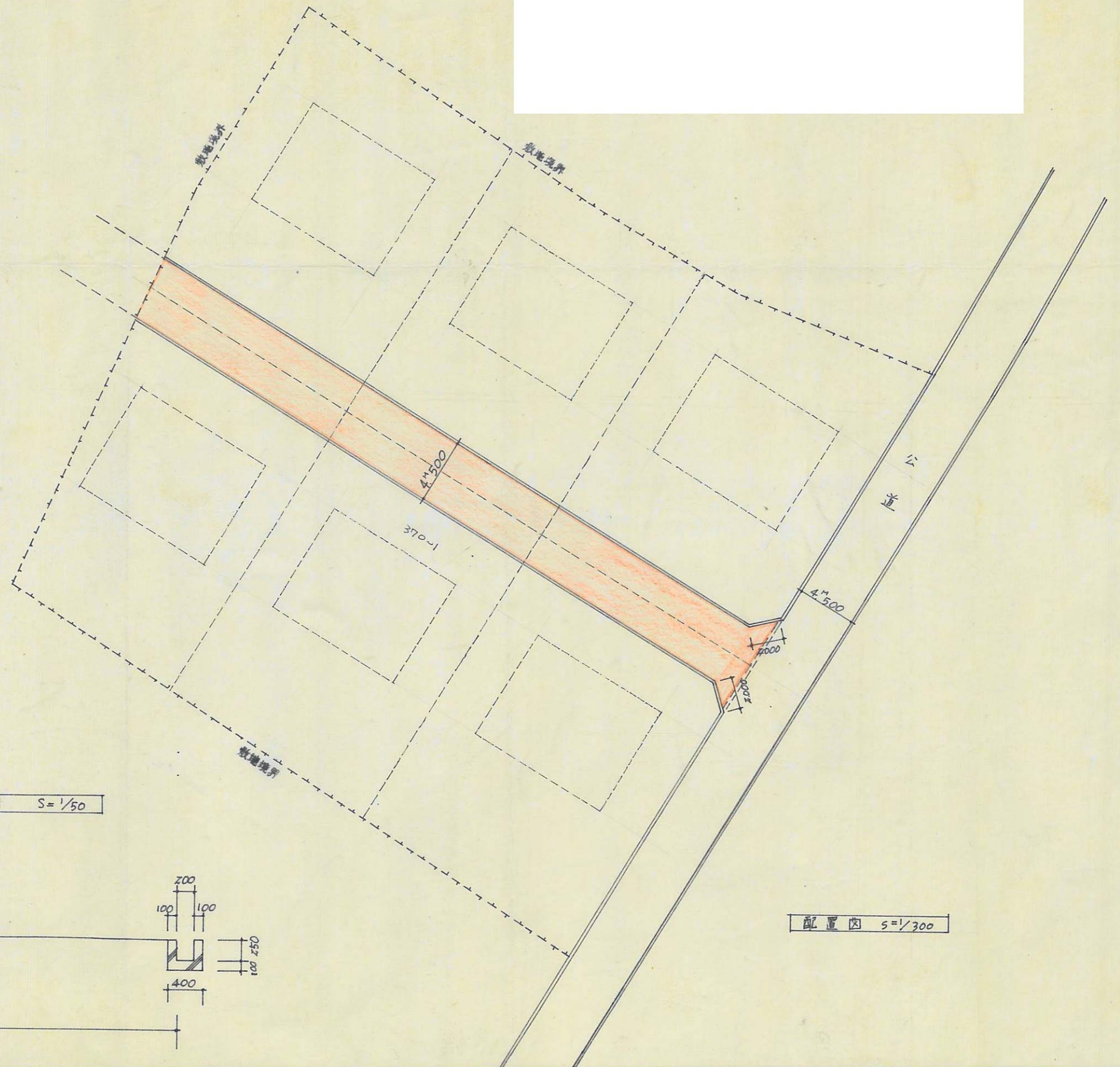

15  
X

指定年月日・番号	昭和45年6月12日 第45-12号	姫路市
告示年月日・番号	昭和45年10月27日 兵庫県告示第1375号	

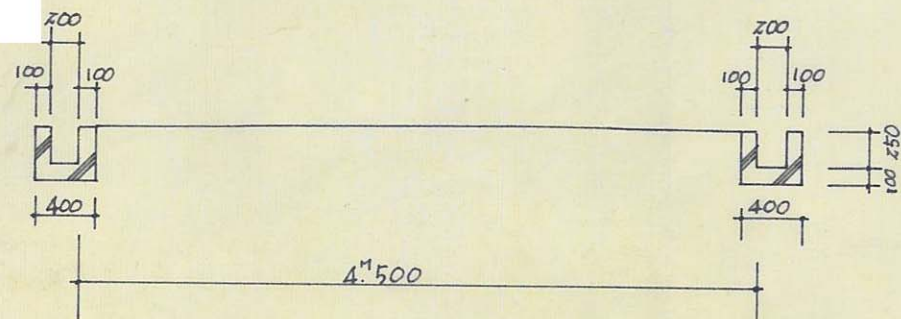
承 諾 書

この図面記載のとおり道路の位置の(指定)・変更・廃止を承諾します。

道路の幅員	4.500 M	道路の延長	49.000 M	道路の面積	222.75 m <sup>2</sup>
-------	---------	-------	----------	-------	-----------------------



断面図 S=1/50



配置図 5=1/300

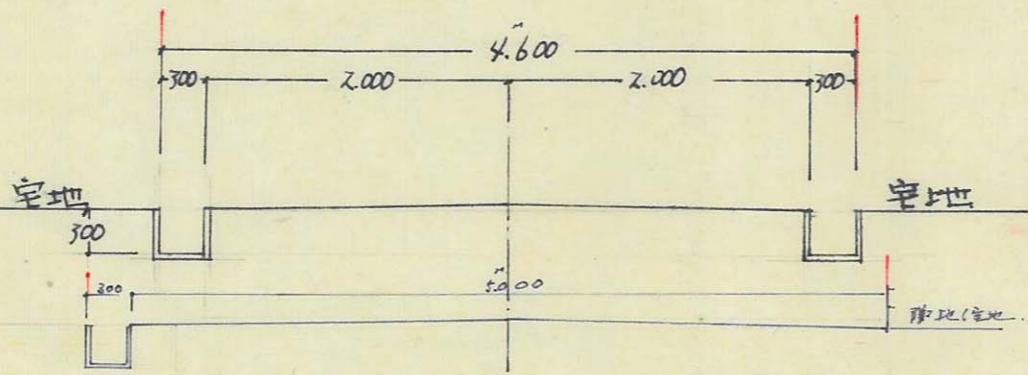
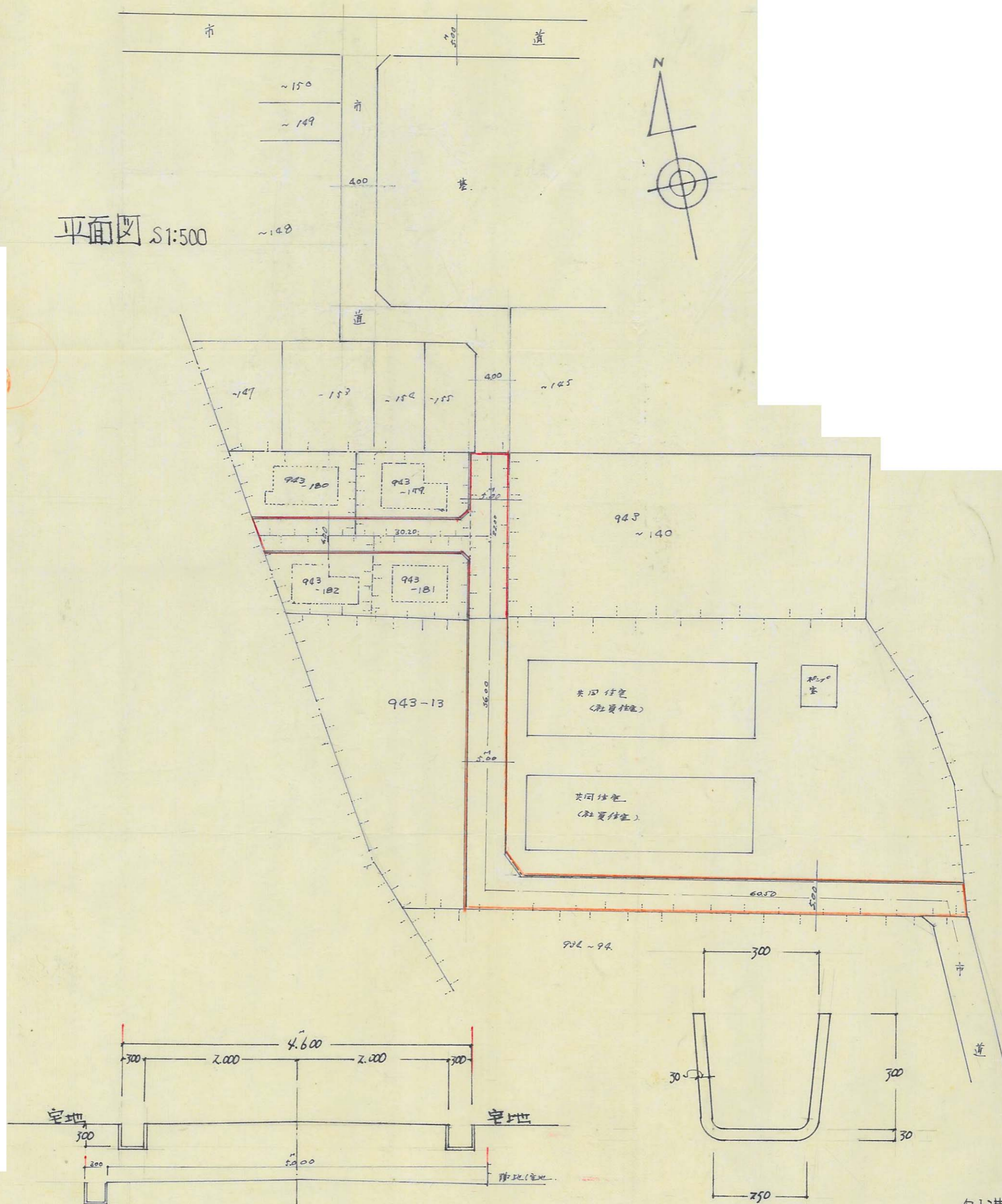
16  
B

51

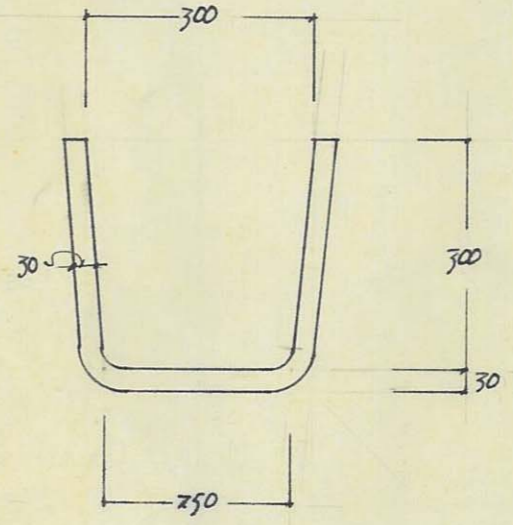
指定年月日・番号	昭和45年10月14日 第45-59号	姫路市
告示年月日・番号	昭和46年3月5日 兵庫県告示第292号	

承諾書			
この図面記載のとおり道路の位置の指定・変更・廃止を承諾します。			
道路の幅員	5.00 M	道路の延長	98.70 M
	4.00 M	道路の面積	773.30 (㎡)

平面図 S1:500



道路断面図 S1:50



側溝断面図 S1:10

17  
B


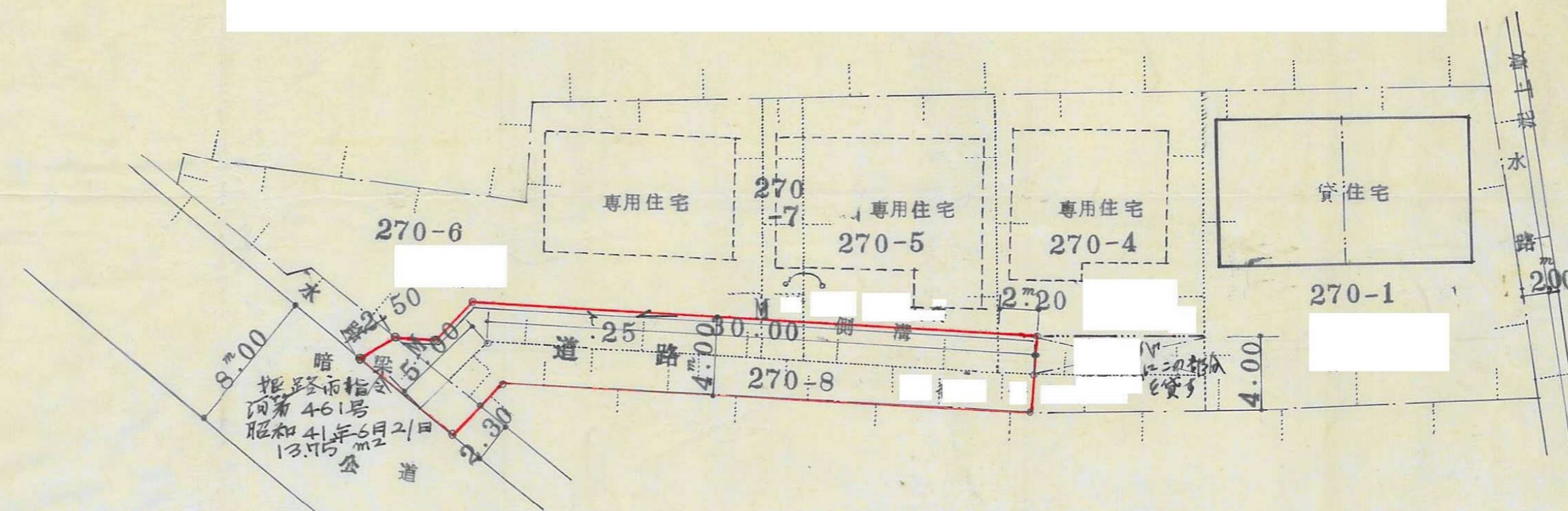
指定年月日・番号 昭和45年7月10日 第45-60号  
 告示年月日・番号 昭和45年10月27日 兵庫県告示第1375号

姫路市

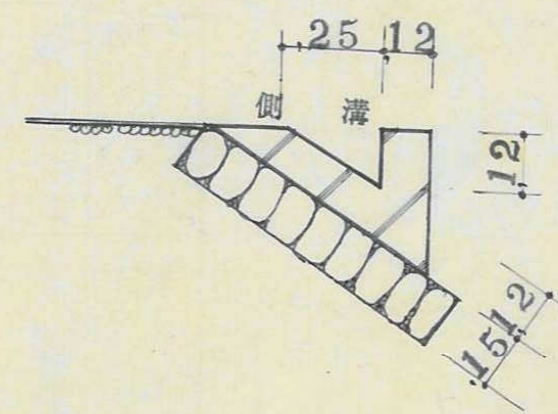
承諾書

この図面記載のとおり道路の位置の指定・変更・廃止を承諾します。

道路の幅員 35 M 道路の延長 4 M 道路の面積 145.96 M<sup>2</sup>



道路横断面図 S<sup>1</sup>/<sub>50</sub>



側溝詳細図 S<sup>1</sup>/<sub>20</sub>

18  
A


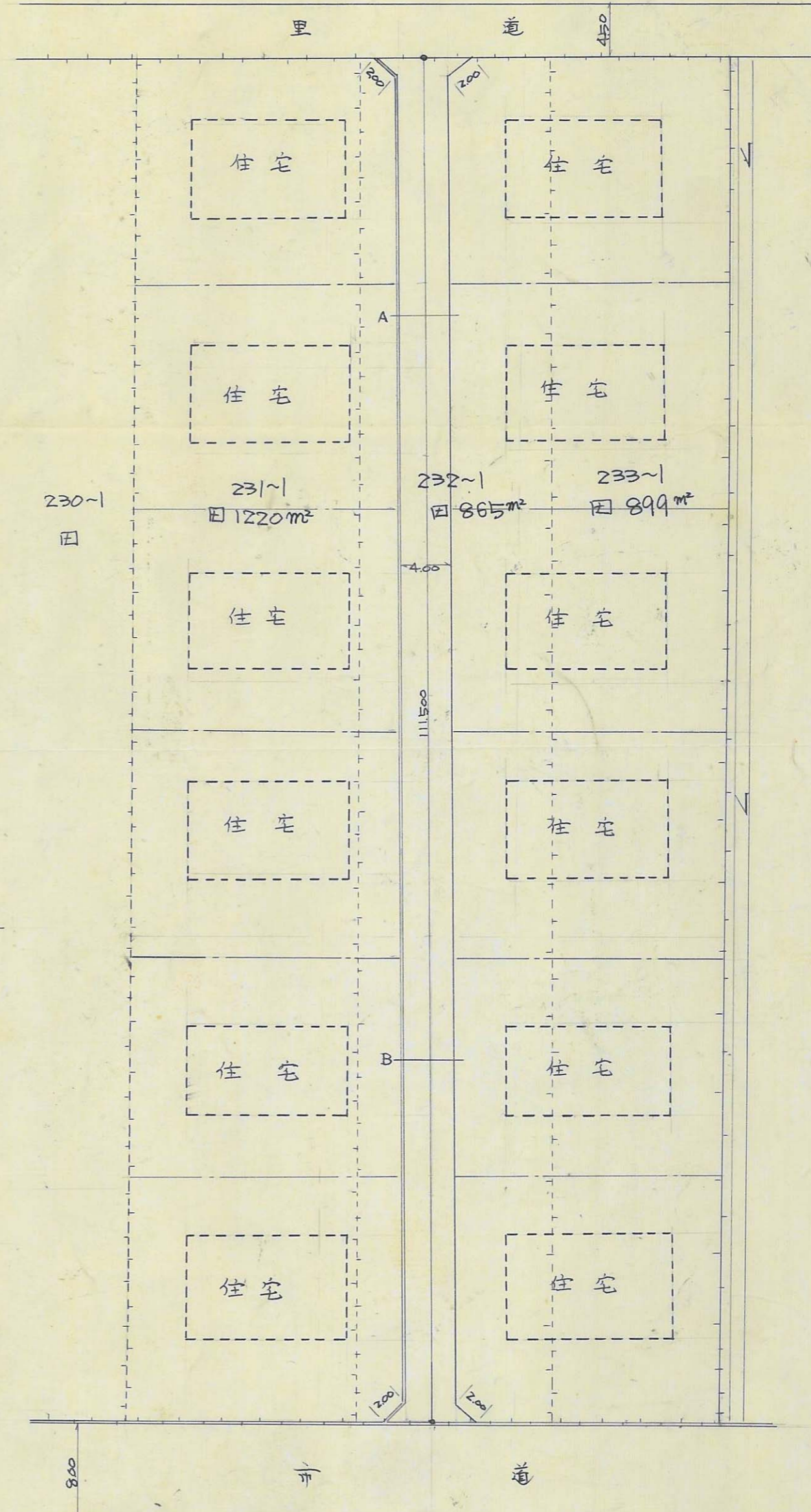
指定年月日・番号	昭和45年6月16日 第45-66号	<b>姫路市</b>
告示年月日・番号	昭和45年10月27日 兵庫県告示第1375号	

承 諾 書

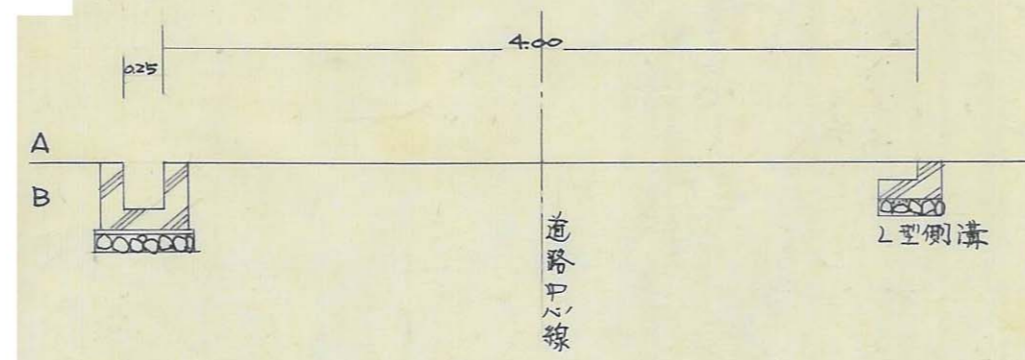
この図面記載のとおり道路の位置の指定・変更・廃止を承諾します。

道路の幅員	4.000 M	道路の延長	111.500 M	道路の面積	446.00 M <sup>2</sup>
-------	---------	-------	-----------	-------	-----------------------

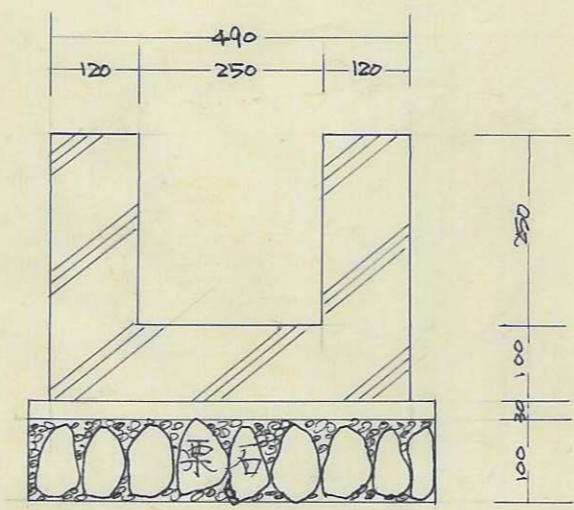
平 面 図 Scale 1/400 M



断 面 図 Scale 1/40 M



側溝詳細図 Scale 1/10 M



19

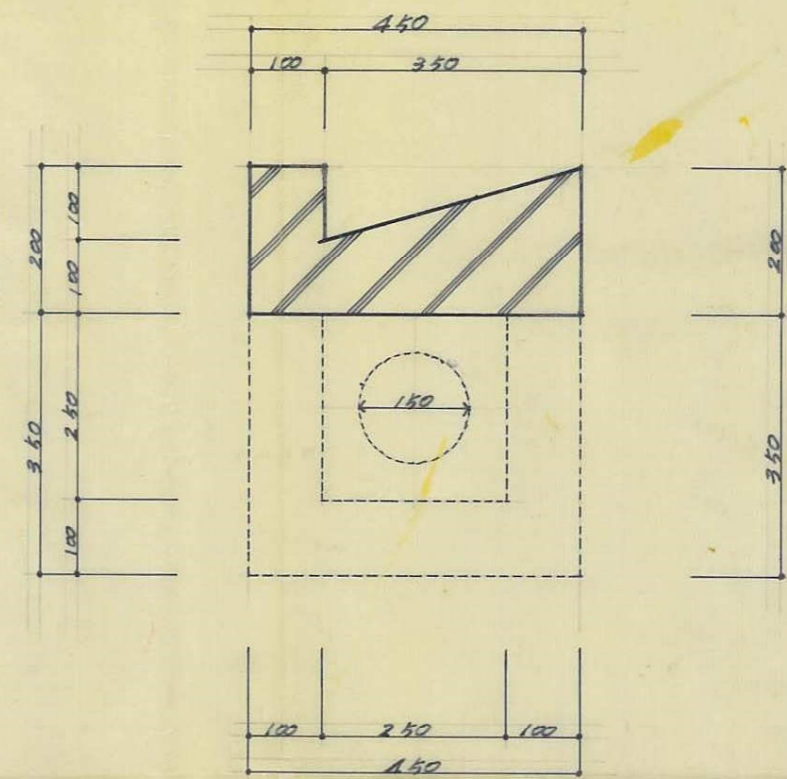


指定年月日・番号	昭和25年6月16日 第25-100	姫路市
告示年月日・番号	昭和25年10月27日 兵庫県告示第1375号	

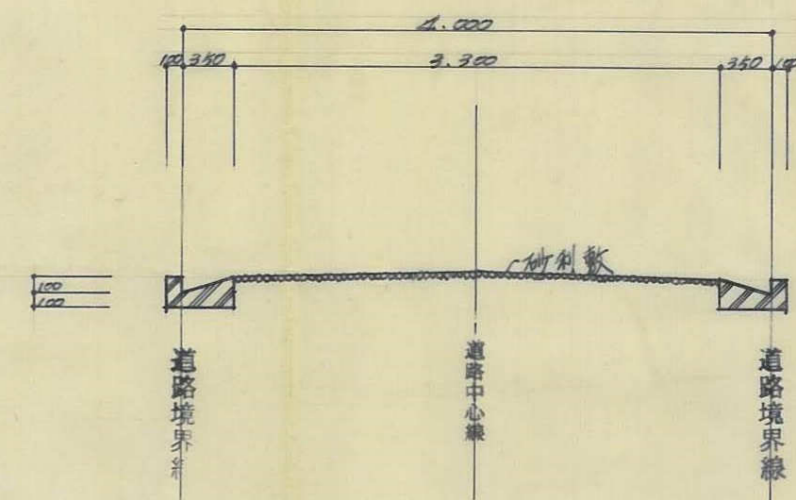
承諾書

この図面記載のとおり道路の位置の指定・変更・廃止を承諾します。

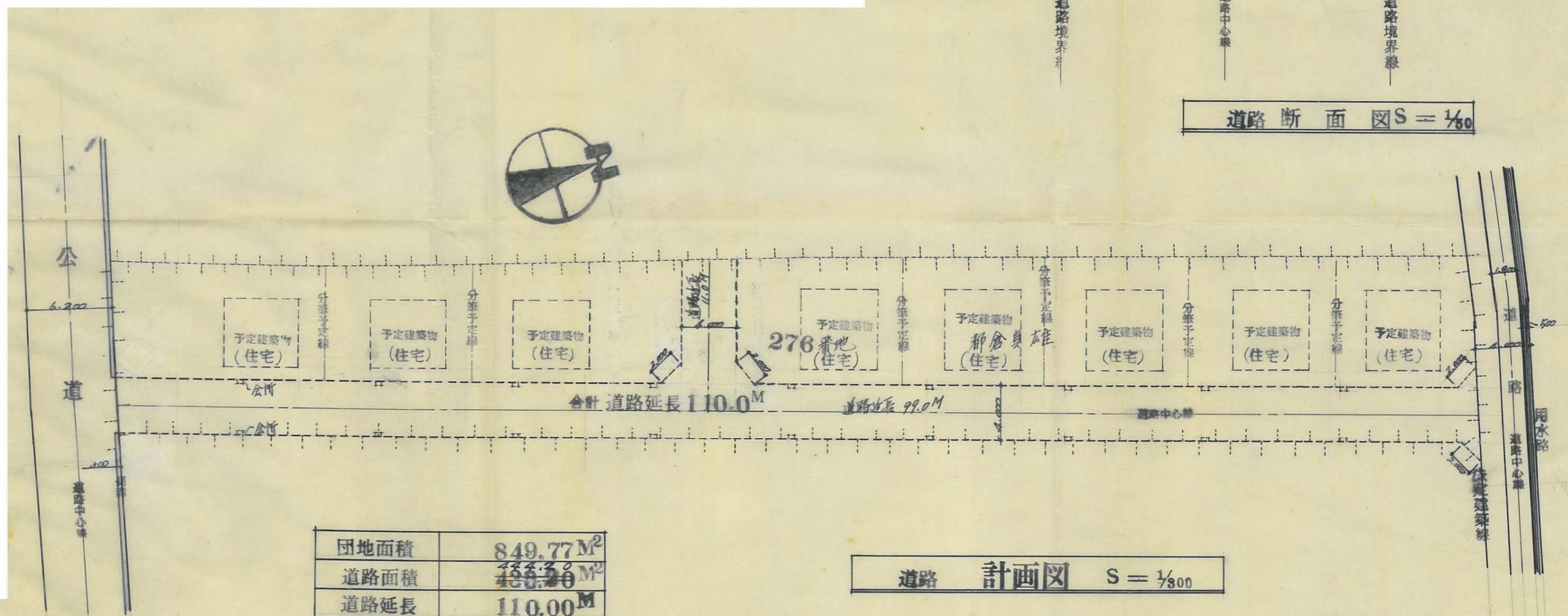
道路の幅員	4 M	道路の延長	110 M	道路の面積	444.2 <del>444.2</del> m <sup>2</sup>
-------	-----	-------	-------	-------	---------------------------------------



側溝詳細図 S=1/10



道路断面図 S=1/60



団地面積	849.77 M <sup>2</sup>
道路面積	444.20 M <sup>2</sup>
道路延長	110.00 M

道路計画図 S=1/600

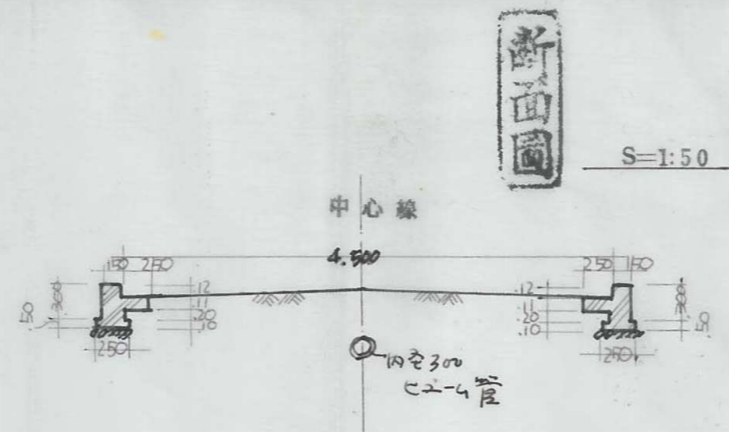
指定年月日・番号 昭和45年7月6日 第45-7号  
 告示年月日・番号 昭和45年10月27日 兵庫県告示第1275号

姫路市

承諾書

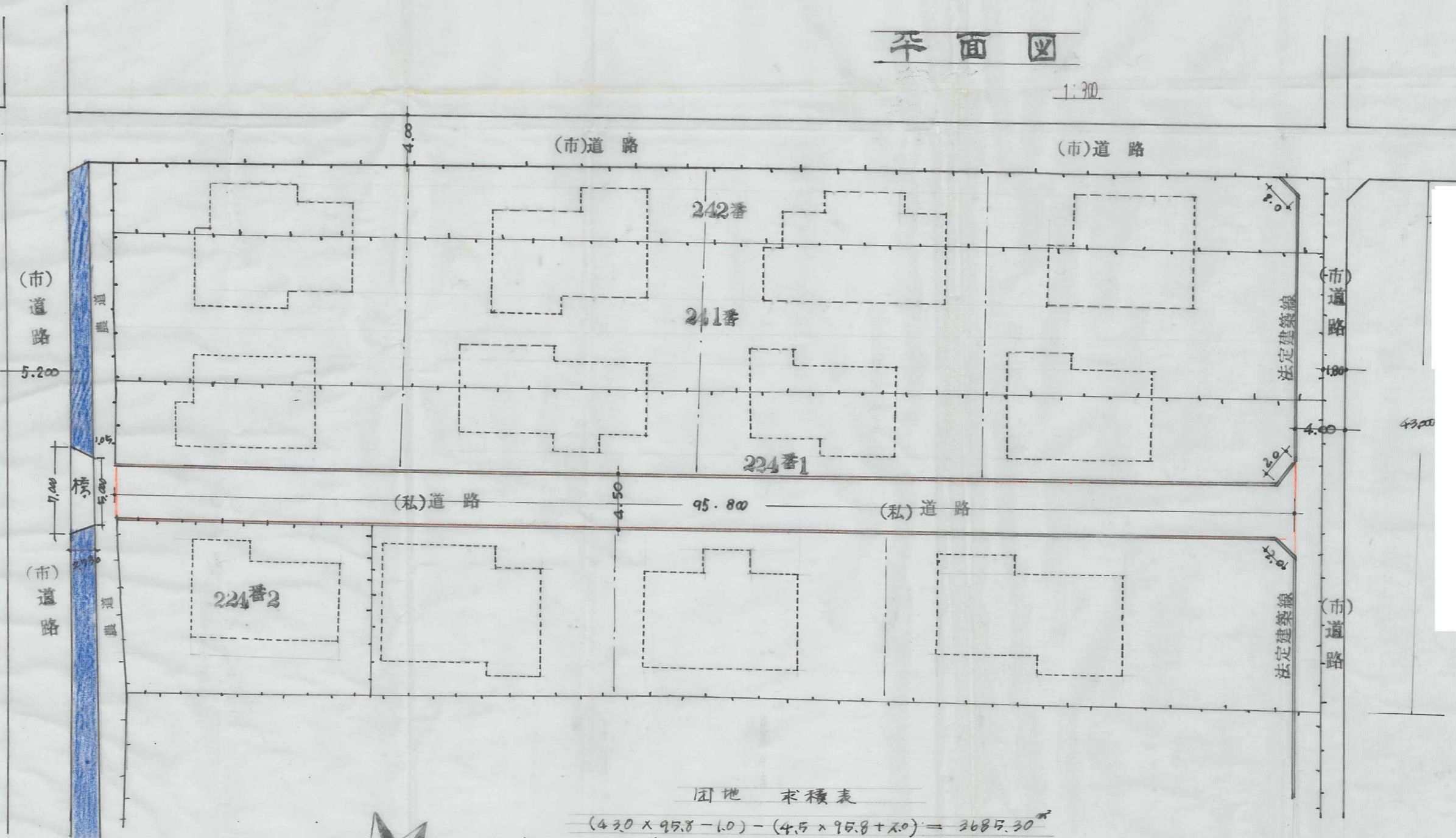
この図面記載のとおり道路の位置の指定・変更・廃止を承諾します。

道路の幅員 4.5 M 道路の延長 96.8 M 道路の面積 438.60 M<sup>2</sup>




平面図

1:30



団地 求積表

$$(43.0 \times 95.8 - 1.0) - (4.5 \times 95.8 + 2.0) = 3685.30 \text{ m}^2$$

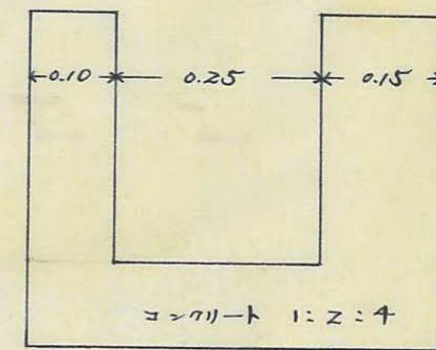
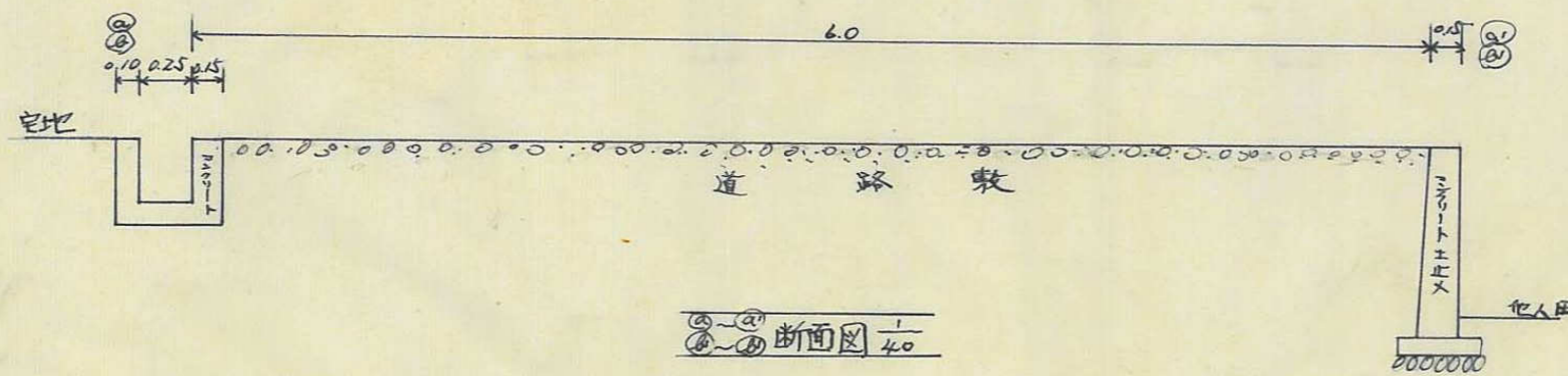
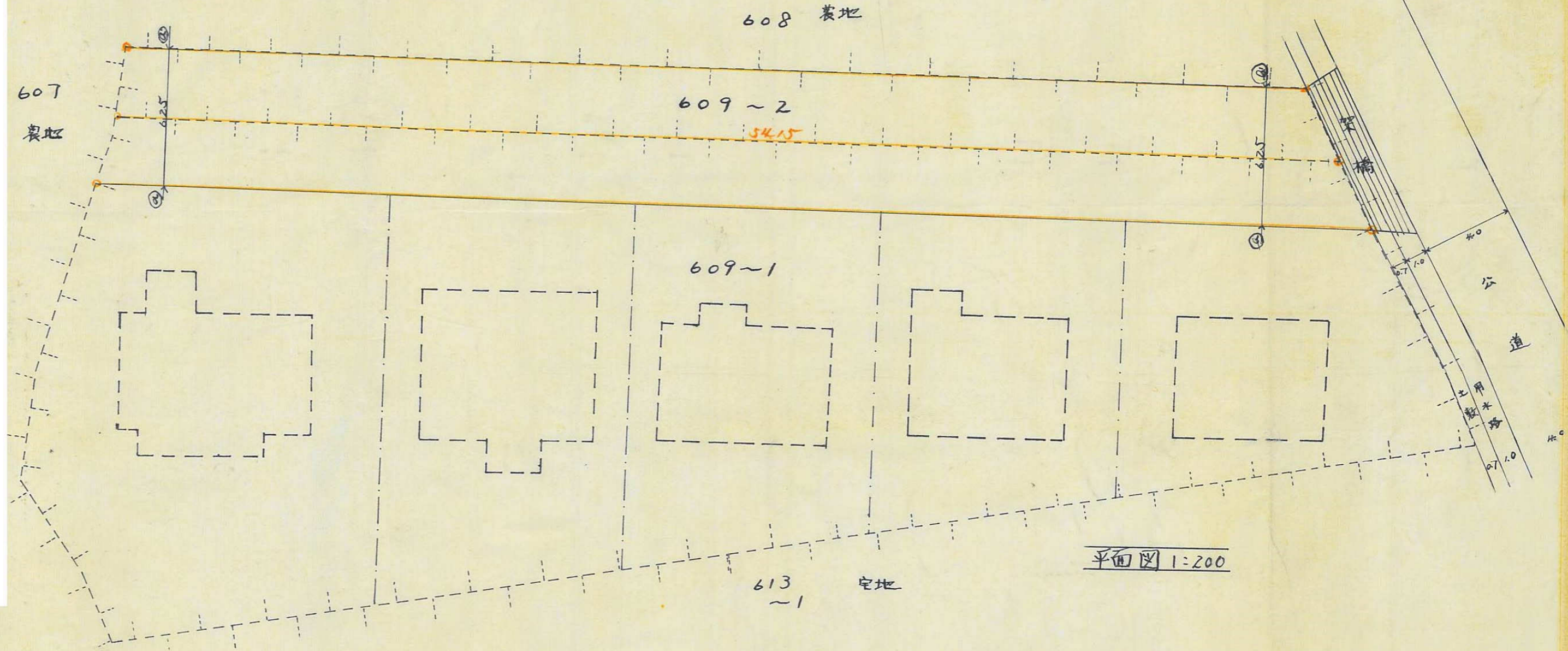


指定年月日・番号	昭和45年6月24日 第45-88号	姫路市
告示年月日・番号	昭和45年10月27日 兵庫県告示第1325号	

承 諾 書

この図面記載のとおり道路の位置の指定・変更・廃止を承諾します。

道路の幅員	6.25 M	道路の延長	54.15 M	道路の面積	331.77 /
-------	--------	-------	---------	-------	----------



指定年月日・番号	昭和45年 8月 25日	第 25-102号	姫路市
告示年月日・番号	昭和45年 10月 27日	兵庫県告示第1375号	

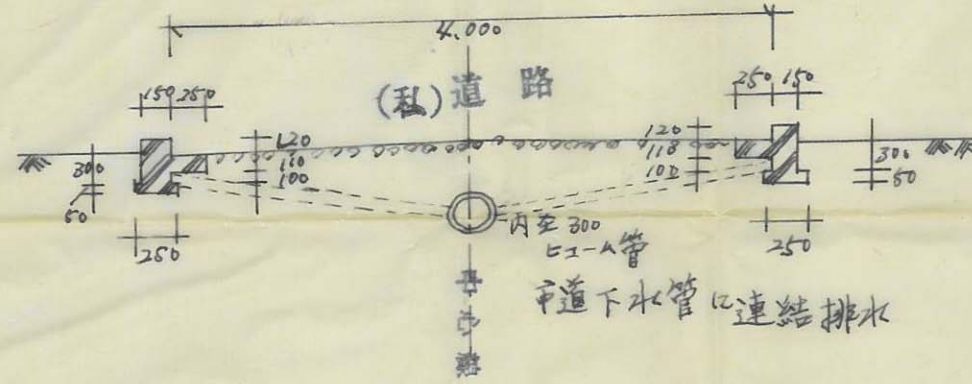
### 承諾書

この図面記載のとおり道路の位置の指定・変更・廃止を承諾します。

道路の幅員	4.00 M	道路の延長	55.90 M	道路の面積	229.60 m <sup>2</sup>
-------	--------	-------	---------	-------	-----------------------

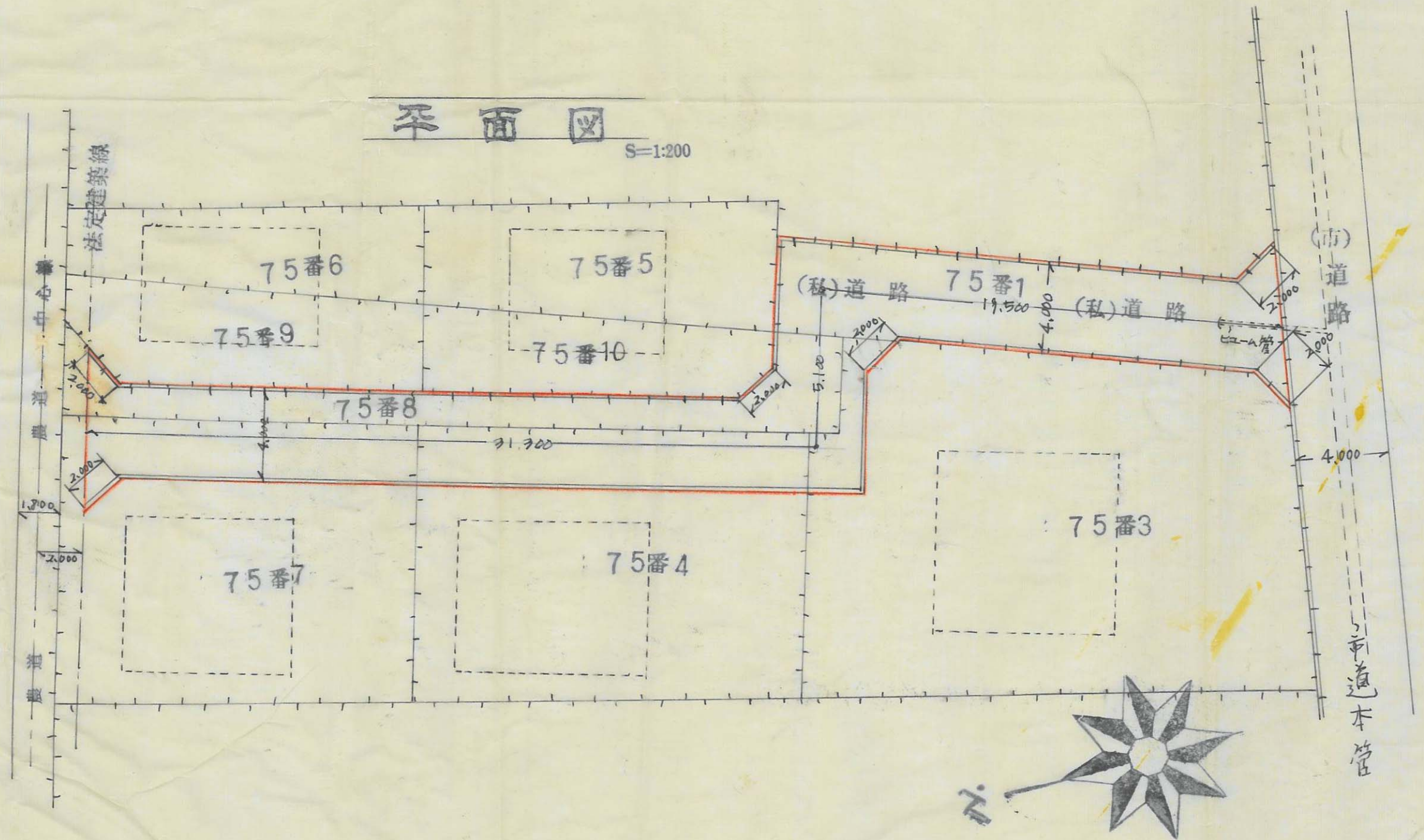
断面圖

S=1:50



平面圖

S=1:200



28

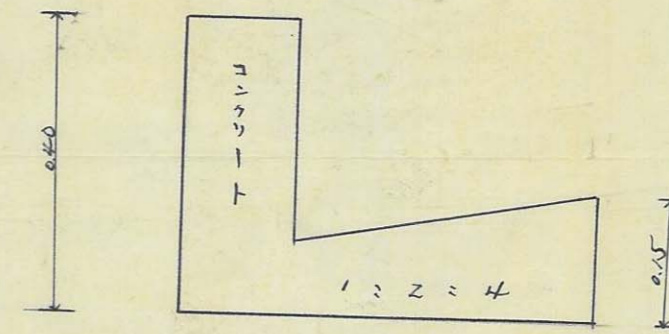
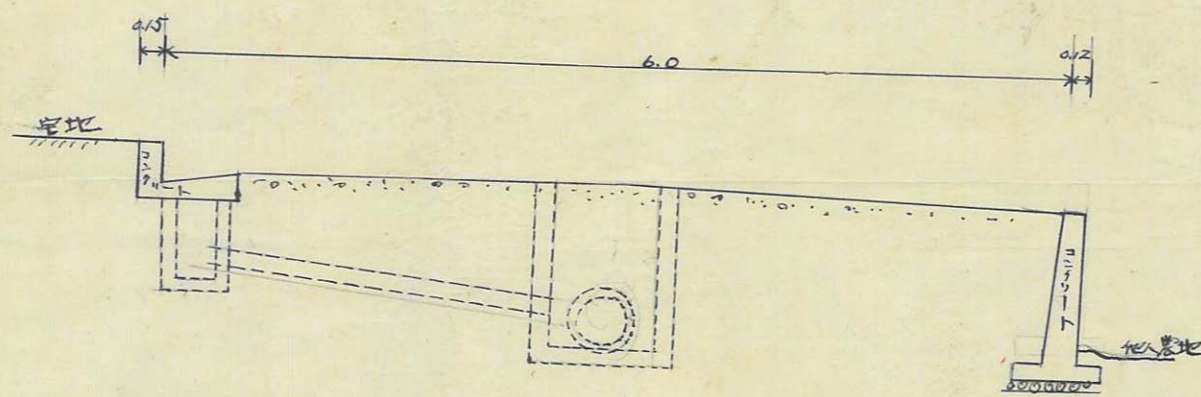
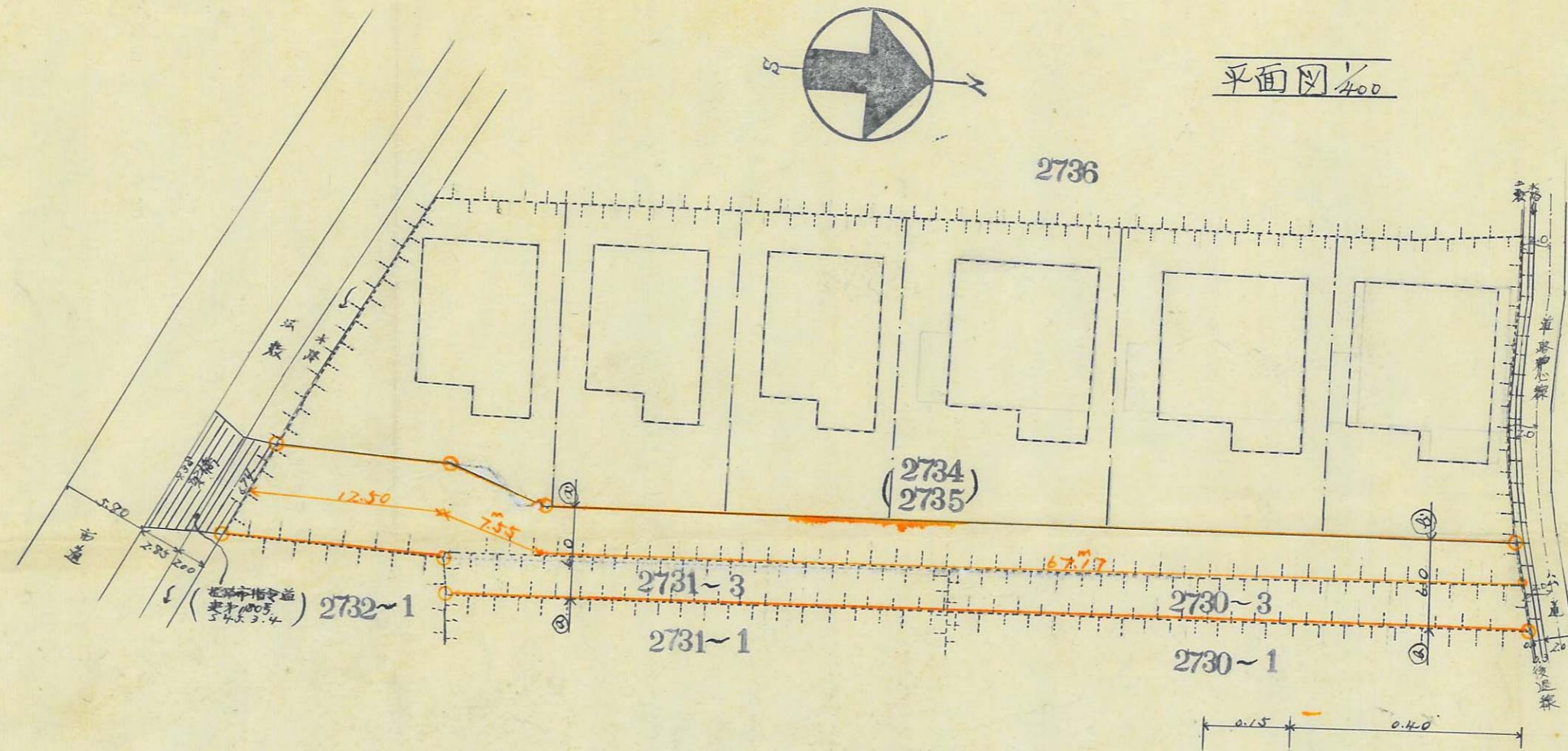
指定年月日・番号 昭和45年8月18日 第45-10号  
 告示年月日・番号 昭和45年10月27日 兵庫県告示第1375号

姫路市

承諾書

この図面記載のとおり道路の位置の指定・変更・廃止を承諾します。

道路の幅員	6.0 M	道路の延長	87.22 M	道路の面積	523.32 <sup>m<sup>2</sup></sup>
-------	-------	-------	---------	-------	---------------------------------



断面図 1/50

側溝図 1/50

24

13

指定年月日・番号	昭和45年7月6日 第45-104号	姫路市
告示年月日・番号	昭和45年10月27日 兵庫県告示第1375号	

承諾書

この図面記載のとおり道路の位置の指定・変更・廃止を承諾します。

道路の幅員	6.0 M	道路の延長	50.50 M	道路の面積	305.55
-------	-------	-------	---------	-------	--------

