平成１４年度　道路位置指定一覧表

図面ページ	指定番号	指定年月日	地名	備考
1	１４－１	14.05.21	飾磨区三宅１丁目７７番４	
2	１４－２	14.05.22	伊伝居字六反田３１０番４、３１３番４、３１３番１０	指定４４－１４５号の延長
3	１４－３	14.07.09	四郷町坂元字堂ノ本６８番４	
4	１４－４	14.05.28	野里字梅ヶ坪８９２番	
5	１４－５	14.07.04	御立中四丁目１３２０番４、１３３０番３７	
6	１４－６	14.07.09	西今宿二丁目４１８番５	
7	１４－７	14.08.26	御立中六丁目６６５番２、６６７番３	指定１３－１３号の延長
8	１４－８	14.08.07	辻井一丁目８１２番２	
9	１４－９	14.10.22	東辻井一丁目４９番３	
１０	１４－１０	14.09.10	花田町加納原田字北八斗左７７番1,3,4	指定１３－５号の延長
１１	１４－１１	14.11.05	大塩町字南町２４５番６、２４７番１	
１２	１４－１２	14.10.11	御立西三丁目１５４８番２２	
１３	１４－１３	15.01.15	飾磨区妻鹿字荒神１２４番１	
１４	１４－１４	14.12.13	八代字町裏７２０番１、７２５番９	指定１３－１０号の延長
１５	１４－１５	14.11.29	辻井一丁目８１２番３３	指定１４－８号の延長
１６	１４－１６	15.01.20	飾磨区加茂字ヨシイ３３４番３ 飾磨区今在家字油田６４７番１１	
１７	１４－１７	14.11.20	御立中六丁目６６５番４	指定１４－７号の延長
１８	１４－１８	15.03.07	書写字苧ノ下７４９番８	
１９	１４－１９	15.03.07	飾磨区都倉三丁目１７番４	
２０	１４－２０	15.04.02	神屋町四丁目１５番４	
２１	１４－２１	15.06.20	下手野四丁目７８９番９	
２２	１４－２２	15.03.04	東辻井一丁目４９番１	指定１４－９号の延長
２３	１４－２３	15.03.07	白浜町字下十ノ坪乙５５５番１０	指定１２－１１号の延長
２４	１４－２４	15.05.01	新在家本町二丁目１１６番３	
２５	１４－２５	15.06.11	飯田字湯田４８２番８、４８１番４	指定１２－１９号の延長

指定年月日・番号	14 年 5月21 日 第14－1号	
告示年月日・番号	14 年 5月27 日 第146 号	

承　　諾　　書

次の図面記載のとおり道路の位置の指定・~~変更・廃止~~を承諾します。

道路の幅員・幅員別の道路の延長	幅員 4.0m 延長 22.65m	道路の面積	129.76㎡

平　面　図

S=1/250

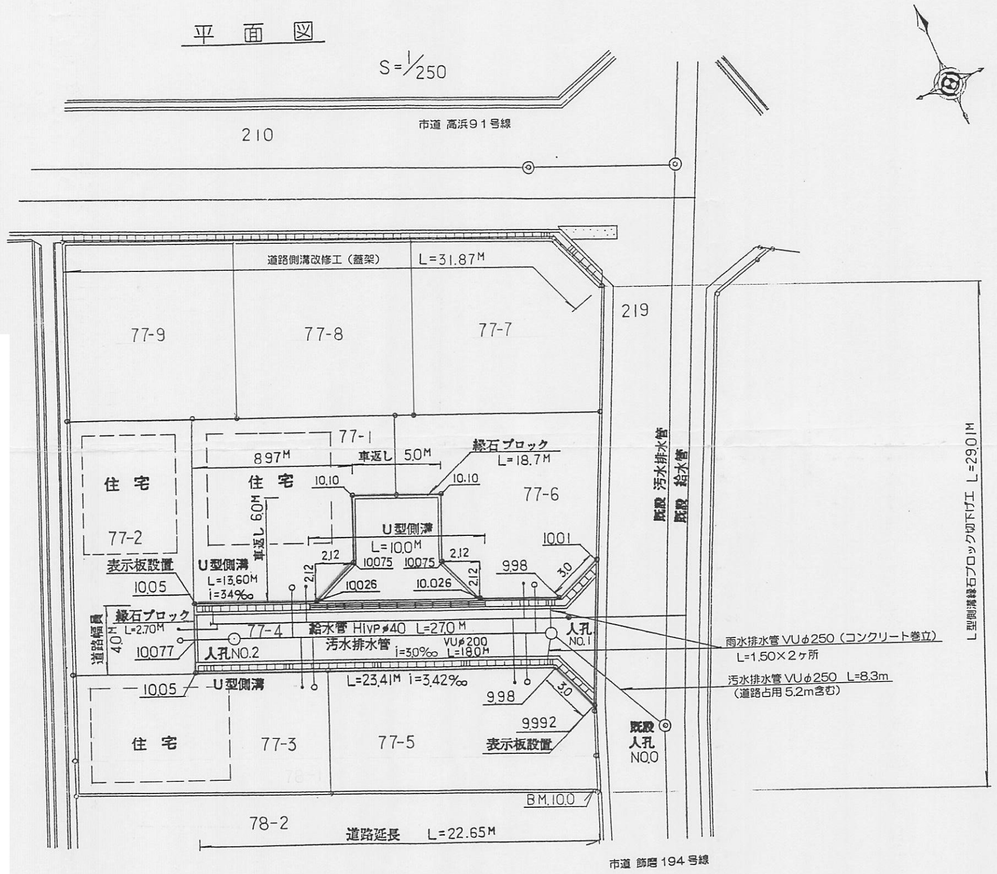

計画道路縦断面図



求　積　図

S=1/500

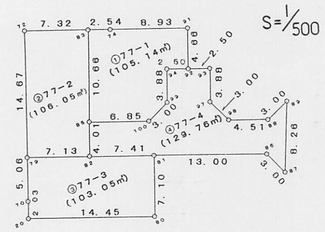

求積表

地番	① 77－1			
NO	Xn	Yn	Yn+1－Yn－1	Xn・(Yn+1－Yn－1)
91	76.353	111.385	6.331	483.556343
92	72.579	109.523	-4.154	-301.493165
94	73.577	107.231	-3.842	-282.682834
99	70.021	105.681	-4.342	-304.031152
100	68.924	102.889	-9.079	-625.760996
85	71.662	96.602	-2.028	-145.330536
83	81.438	100.861	6.590	536.676420
74	80.422	103.192	10.524	846.361128
			合計	210.295177
			合計面積	105.1475885
			地積	105.14 ㎡

地番	② 77－2			
NO	Xn	Yn	Yn+1－Yn－1	Xn・(Yn+1－Yn－1)
83	81.438	100.861	2.451	199.604538
85	71.662	96.602	-6.860	-419.939320
82	67.936	95.001	-8.148	-553.746970
79	70.836	88.457	-0.850	-60.210600
72	84.360	94.151	12.404	1046.401440
			合計	212.110088
			合計面積	106.0550440
			地積	106.05 ㎡

地番	③ 77－3			
NO	Xn	Yn	Yn+1－Yn－1	Xn・(Yn+1－Yn－1)
20	64.286	85.701	-12.465	-801.324990
70	66.167	86.491	2.756	182.356252
79	70.836	88.457	8.510	602.814360
82	67.936	95.001	13.336	906.661296
81	65.027	101.793	3.955	257.181785
80	58.512	98.956	-16.092	-941.575104
			合計	206.113599
			合計面積	103.0567995
			地積	103.05 ㎡

地番	④ 77－4			
NO	Xn	Yn	Yn+1－Yn－1	Xn・(Yn+1－Yn－1)
85	71.662	96.602	-7.888	-565.269856
82	67.936	95.001	5.191	352.915326
81	65.027	101.793	18.711	1216.720197
86	59.836	113.712	12.969	776.013084
87	57.026	114.762	4.601	262.376626
89	64.450	118.313	0.741	47.779680
88	63.429	115.503	-6.950	-440.831550
98	65.232	111.363	-5.238	-341.685216
97	68.024	110.265	0.452	30.746848
93	71.550	111.815	-0.742	-53.112360
92	72.579	109.523	-4.584	-332.702136
94	73.577	107.231	-3.842	-282.682834
99	70.021	105.681	-4.342	-304.031152
100	68.924	102.889	-9.079	-625.760996
			合計	-259.524369
			合計面積	129.7621845
			地積	129.76 ㎡

総合計面積	444.02 ㎡

計画道路構造図

S=1/50

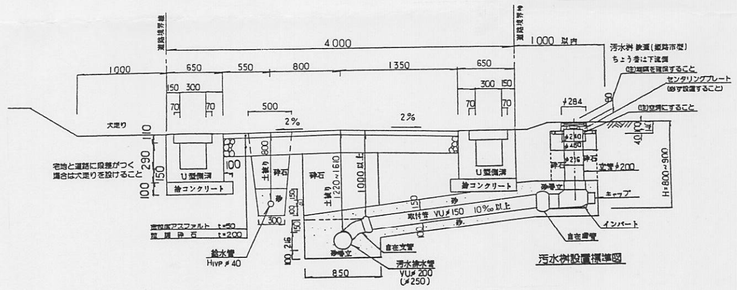

横断U型側溝

S=1/30

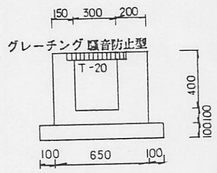

車返し断面図

S=1/30

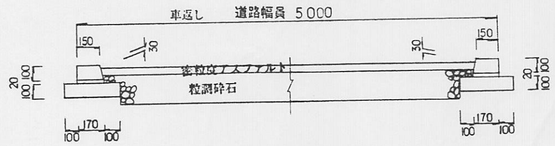

様式第19号

指定年月日・番号	~~昭和~~ 平成 14 年	5月	22日	第 14－2	号
告示年月日・番号	~~昭和~~ 平成 14 年	5月	27日	第 147	号

承　諾　書

この図面記載のとおり道路の位置の指定・~~変更・廃止~~を承諾します。

道路の幅員	5.00	道路の延長	37.45 m	道路の面積	187.17 ㎡

平面図（縮尺1／250）

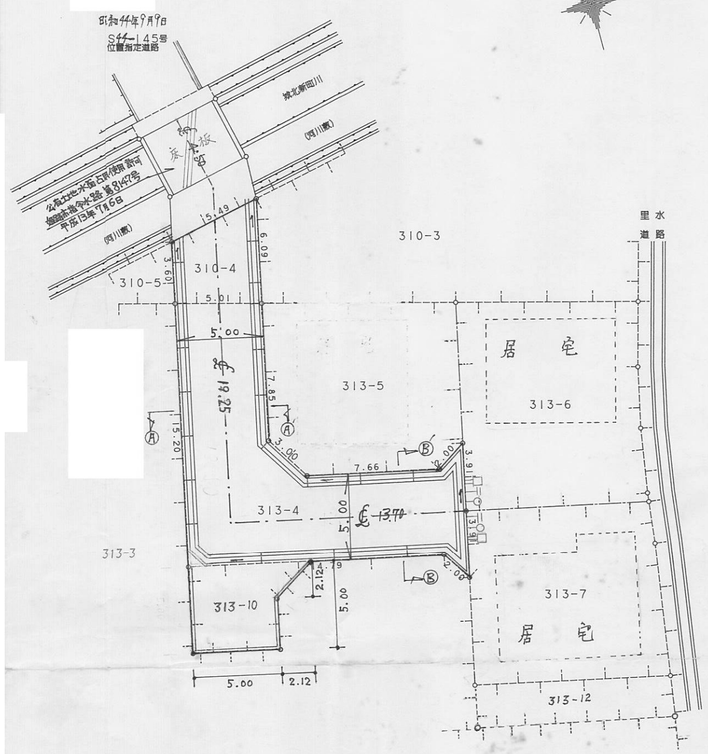

求積図（縮尺1／250）

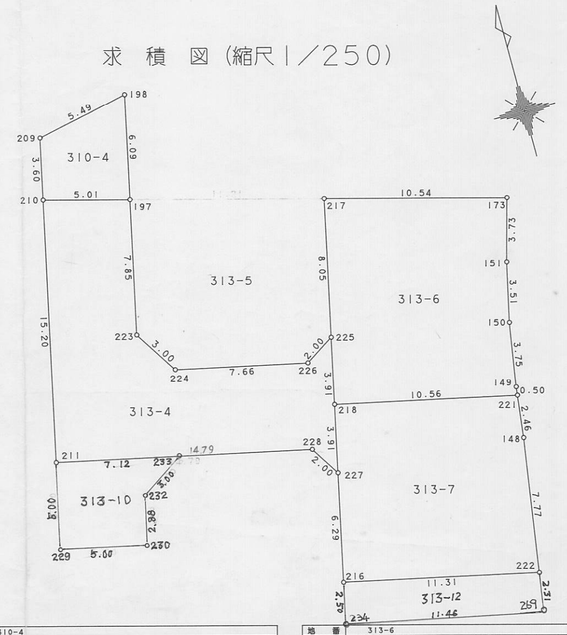

地番	310-4			
測点	Xn	Yn	(Xn+1 － Xn-1) Yn	距離
209	30.129	91.702	-428.981956	3.60
210	26.606	90.944	-436.349312	5.01
197	25.331	95.785	448.082230	6.09
198	31.284	97.067	465.727466	5.49
		各筆積	48.478428	
		筆積	24.2392140	
		地積	24.23 ㎡	

地番	313-6			
測点	Xn	Yn	(Xn+1 － Xn-1) Yn	距離
217	22.474	106.626	-552.429306	8.05
225	14.607	104.932	-1226.969876	3.91
218	10.781	104.108	-629.749292	10.56
221	8.558	114.429	-197.504454	0.50
149	9.055	114.487	481.303348	3.75
150	12.762	115.081	820.872773	3.51
151	16.188	115.834	813.849684	3.73
173	19.788	116.820	734.330520	10.54
		各筆積	243.703397	
		筆積	121.8516985	
		地積	121.85 ㎡	

地番	313-4			
測点	Xn	Yn	(Xn+1 － Xn-1) Yn	距離
210	26.606	90.944	-1235.383296	15.20
211	11.747	87.744	-1576.935168	14.79
228	8.634	102.199	-489.839807	2.00
227	6.954	103.284	221.750748	3.91
218	10.781	104.108	786.738524	3.91
225	14.607	104.932	287.618612	2.00
226	13.522	103.251	54.516528	7.66
224	15.135	95.760	395.871840	3.00
223	17.636	94.132	959.769872	7.85
197	25.331	95.785	857.275750	5.01
		各筆積	271.383603	
		筆積	135.6918015	
		地積	135.69 ㎡	

地番	313-7			
測点	Xn	Yn	(Xn+1 － Xn-1) Yn	距離
218	10.781	104.108	-166.989232	3.91
227	6.954	103.284	-1029.948048	6.29
216	0.809	101.960	-869.209000	11.31
222	-1.571	113.015	599.657590	7.77
148	6.115	114.145	1156.174705	2.46
221	8.558	114.429	533.925714	10.56
		各筆積	223.611729	
		筆積	111.8058645	
		地積	111.80 ㎡	

地番	313-12			
測点	Xn	Yn	(Xn+1 － Xn-1) Yn	距離
216	0.809	101.960	-6.525440	2.50
234	-1.635	101.434	-473.291044	11.46
269	-3.857	112.679	7.211456	2.31
222	-1.571	113.015	527.327990	11.31
		各筆積	54.722962	
		筆積	27.3614810	
		地積	27.36 ㎡	
		(地積合計	448.19)	
		総計	448.2033925	

地番	313-5			
測点	Xn	Yn	(Xn+1 － Xn-1) Yn	距離
197	25.331	95.785	-461.492130	7.85
223	17.636	94.132	-959.769872	3.00
224	15.135	95.760	-395.871840	7.66
226	13.522	103.251	-54.516528	2.00
225	14.607	104.932	939.351264	8.05
217	22.474	106.626	1143.457224	11.21
		各筆積	211.158714	
		筆積	105.5790590	
		地積	105.57 ㎡	

地番	313-10			
測点	Xn	Yn	(Xn+1 － Xn-1) Yn	距離
211	11.747	87.744	-297.364416	5.00
229	6.859	86.692	-515.037172	5.00
230	5.806	91.580	161.272380	2.88
232	8.620	92.186	409.490212	3.00
233	10.248	94.706	296.145662	7.12
		各筆積	54.506666	
		筆積	27.2533330	
		地積	27.25 ㎡	

Ⓐ－Ⓐ′ Ⓑ－Ⓑ′ 横断面図 1/50

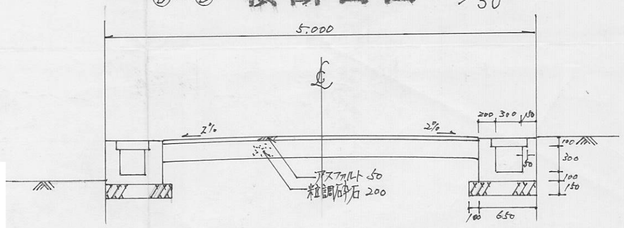

様式第19号（第14条関係）

指定年月日・番号	14 年 7月 9 日		第 14－3 号		
公告年月日・番号	14 年 7月11 日		第 222号		

承　諾　書

この図面記載のとおり道路の位置の指定・~~変更・廃止~~を承諾します。

道路の幅員・幅員別の道路の延長	幅員 4.50 m m m　延長 35.00 m m m	道路の面積	191.52 ㎡

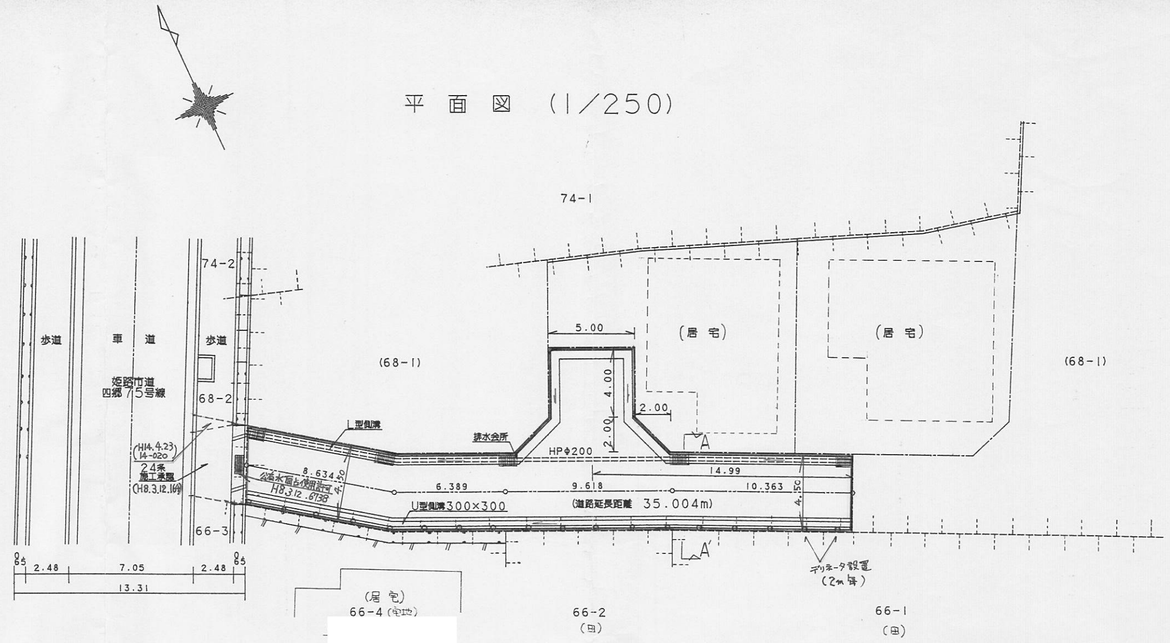

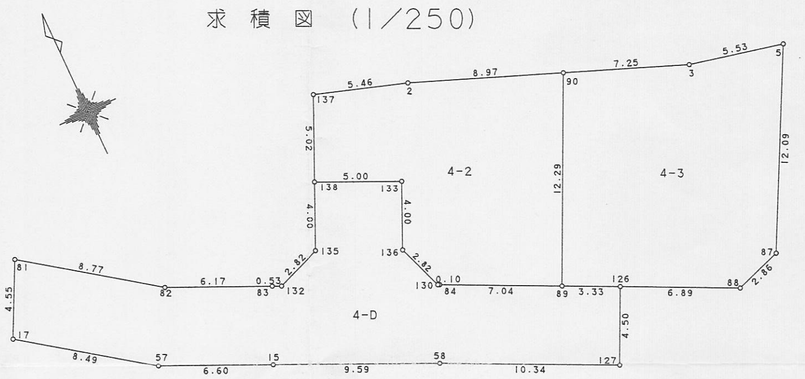

座標求積表

地番	4-D			
測点	Xn	Yn	(Xn+1 － Xn-1) Yn	距離
81	-12.478	-3.845	-3.814240	4.55
17	-16.560	-5.869	52.797524	8.49
57	-21.474	1.062	-8.105184	6.60
15	-24.192	7.081	-47.322323	9.59
58	-28.157	15.817	-133.194957	10.34
127	-32.613	25.149	-9.933855	4.50
126	-28.552	27.088	148.956912	3.33
89	-27.114	24.076	107.740100	7.04
84	-24.077	17.717	54.586077	0.10
130	-24.033	17.621	47.418111	2.82
136	-21.386	16.626	104.577540	4.00
133	-17.743	18.279	104.373090	5.00
138	-15.676	13.725	-21.630600	4.00
135	-19.319	12.073	-55.994574	2.82
132	-20.314	9.425	-7.294950	0.53
83	-20.093	8.936	24.681232	6.17
82	-17.552	3.310	25.205650	8.77
		笹面積	383.045553	
		面積	191.5227765	
		地積	191.52 ㎡	

地番	4-2			
測点	Xn	Yn	(Xn+1 － Xn-1) Yn	距離
137	-11.101	15.802	-45.809998	5.02
138	-15.676	13.725	-91.161450	5.00
133	-17.743	18.279	-104.373090	4.00
136	-21.386	16.626	-104.577540	2.82
130	-24.033	17.621	-47.418111	0.10
84	-24.077	17.717	-54.586077	7.04
89	-27.114	24.076	193.932180	12.29
90	-16.022	29.372	421.106364	8.97
2	-12.777	21.007	103.375447	5.46
		笹面積	270.487725	
		面積	135.2438625	
		地積	135.24 ㎡	

地番	4-3			
測点	Xn	Yn	(Xn+1 － Xn-1) Yn	距離
90	-16.022	29.372	-248.722096	12.29
89	-27.114	24.076	-301.672280	3.33
126	-28.552	27.088	-119.485168	6.89
88	-31.525	33.314	-68.460270	2.86
87	-30.607	36.030	420.938490	12.09
5	-19.842	41.542	496.883862	5.53
3	-18.646	36.134	138.031880	7.25
		笹面積	317.514418	
		面積	158.7572090	
		地積	158.75 ㎡	

（地積合計　485.51）
総計　485.5238480

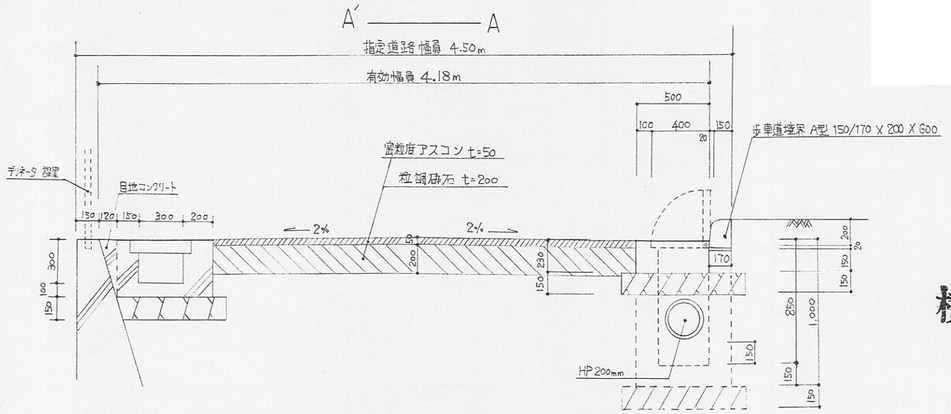

横断面図

S:1/30

指定年月日・番号	14 年 5月 28 日 第14—4号	
告示年月日・番号	14 年 5月 30 日 第165 号	

承　　諾　　書

次の図面記載のとおり道路の位置の指定・変更・~~廃止~~を承諾します。

道路の幅員・幅員別の道路の延長	幅員 6.0m 延長 33.80m	道路の面積	206.88㎡

平面図

S=1/250

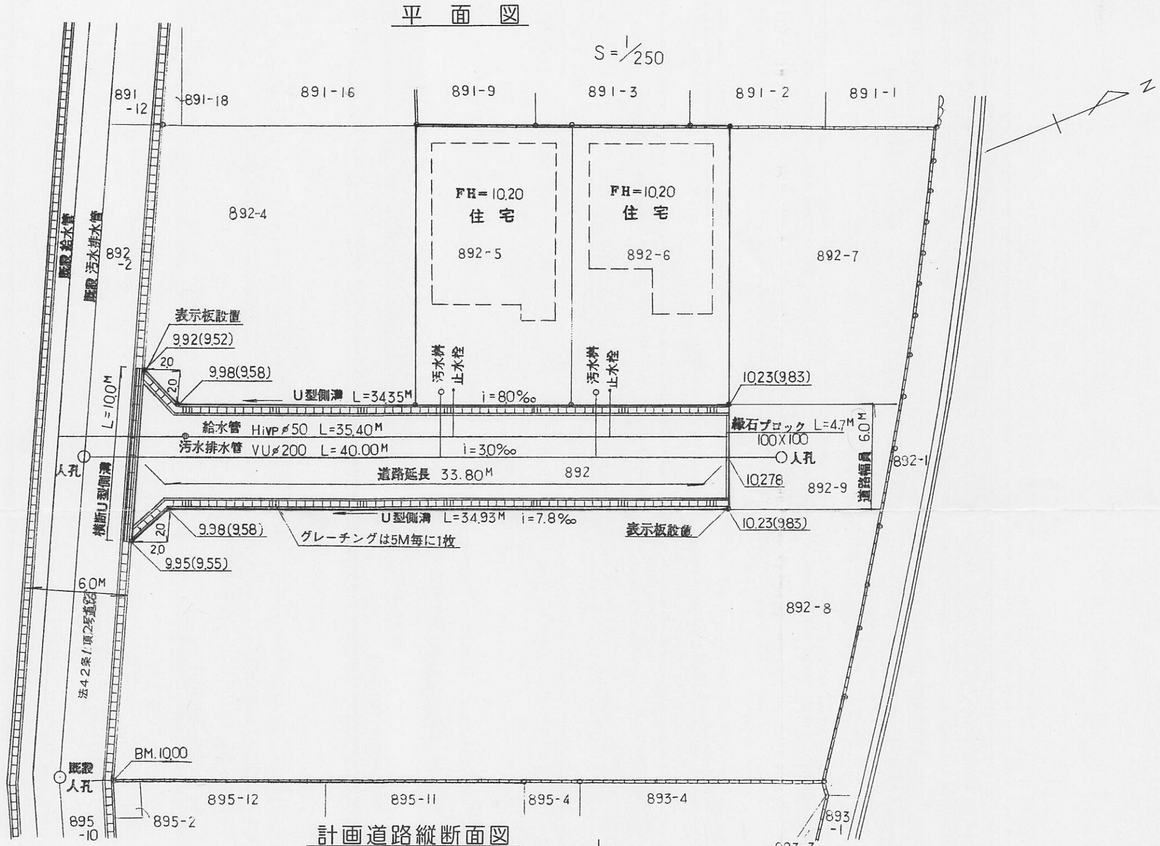

計画道路縦断面図

S=1/250



求積図

S=1/500

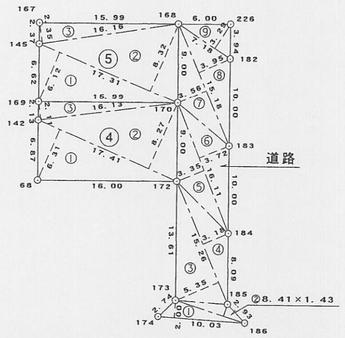

求積表

地番	④		
NO.	底辺	高さ	倍面積
1	17.41	6.31	109.857100
2	17.41	8.27	143.980700
3	16.13	2.11	34.034300
		倍面積	287.872100
		面積	143.9360500
		地積	143.93 ㎡

地番	⑤		
NO.	底辺	高さ	倍面積
1	17.31	6.12	105.937200
2	17.31	8.32	144.019200
3	16.16	2.35	37.976000
		倍面積	287.932400
		面積	143.9662000
		地積	143.96 ㎡

地番	道路		
NO.	底辺	高さ	倍面積
1	10.03	2.00	20.060000
2	8.41	1.43	12.026300
3	15.26	5.35	81.641000
4	15.26	3.18	48.526800
5	16.11	3.35	53.968500
6	16.11	3.72	59.929200
7	15.18	3.56	54.040800
8	15.18	3.95	59.961000
9	7.18	3.29	23.622200
		倍面積	413.775800
		面積	206.8879000
		地積	206.88 ㎡

総計 494.7901500

計画道路構造図

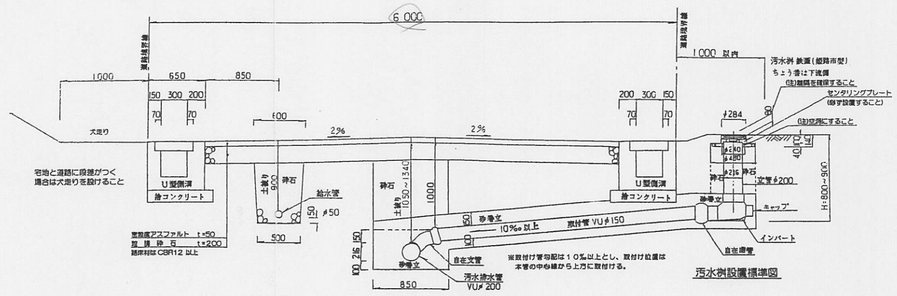

U型側溝

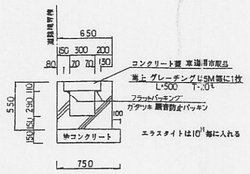

横断U型側溝

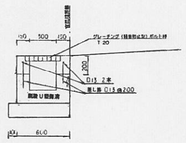

S=1/50

様式第19号（第14条関係）

指定年月日・番号	14 年 7 月 4 日	第 14－5	号
公告年月日・番号	14 年 7 月 10 日	第 216	号

承　諾　書

この図面記載のとおり道路の位置の指定・~~変更・廃止~~を承諾します。

道路の幅員・幅員別の道路の延長	幅員 4.0m 延長21.30m 6.0m 12.70m m m	道路の面積	234.16 ㎡

求積図

縮尺　1／250

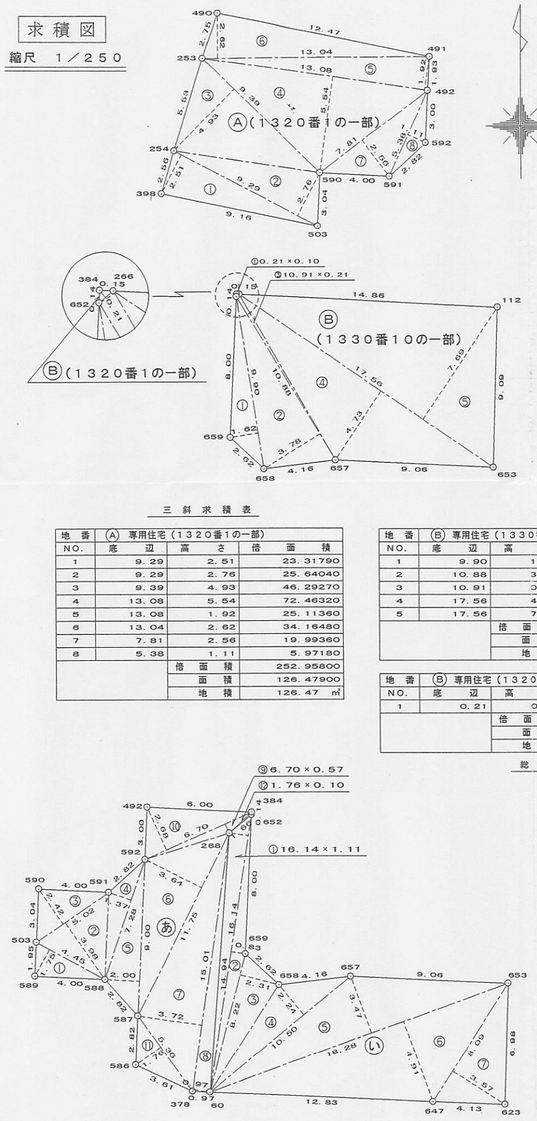

三斜求積表

地番	Ⓐ 専用住宅（1320番1の一部）			
NO.	底辺	高さ	倍面積	
1	9.29	2.51	23.31790	
2	9.29	2.76	25.64040	
3	9.39	4.93	46.29270	
4	13.08	5.54	72.46320	
5	13.08	1.92	25.11360	
6	13.04	2.62	34.16480	
7	7.81	2.56	19.99360	
8	5.38	1.11	5.97180	
		倍面積	252.95800	
		面積	126.47900	
		地積	126.47 ㎡	

地番	Ⓑ 専用住宅（1330番10の一部）			
NO.	底辺	高さ	倍面積	
1	9.90	1.62	16.03800	
2	10.88	3.78	41.12640	
3	10.91	0.21	2.29110	
4	17.56	4.73	83.05880	
5	17.56	7.69	135.03640	
		倍面積	277.55070	
		面積	138.77535	
		地積	138.77 ㎡	

地番	Ⓑ 専用住宅（1320番1の一部）			
NO.	底辺	高さ	倍面積	
1	0.21	0.10	0.02100	
		倍面積	0.02100	
		面積	0.01050	
		地積	0.01 ㎡	

総計　265.26485

三斜求積表

地番	あ 位置指定道路（1320番1の一部）			
NO.	底辺	高さ	倍面積	
1	4.45	1.75	7.78750	
2	5.02	3.98	19.97960	
3	5.02	2.42	12.14840	
4	7.28	1.37	9.97360	
5	9.00	2.00	18.00000	
6	11.75	3.64	42.77000	
7	15.01	3.72	55.83720	
8	15.01	0.97	14.55970	
9	6.70	0.57	3.81900	
10	6.70	2.68	17.95600	
11	5.36	1.76	9.43360	
12	1.76	0.10	0.17600	
		倍面積	212.44060	
		面積	106.22030	
		地積	106.22 ㎡	

地番	い 位置指定道路（1330番10の一部）			
NO.	底辺	高さ	倍面積	
1	16.14	1.11	17.91540	
2	16.14	0.83	13.39620	
3	8.22	2.31	18.98820	
4	10.50	2.24	23.52000	
5	18.28	3.47	63.43160	
6	16.28	4.91	89.75480	
7	8.09	3.57	28.88130	
		倍面積	255.88750	
		面積	127.94375	
		地積	127.94 ㎡	

総計　234.16405

計画平面図

縮尺　1／250

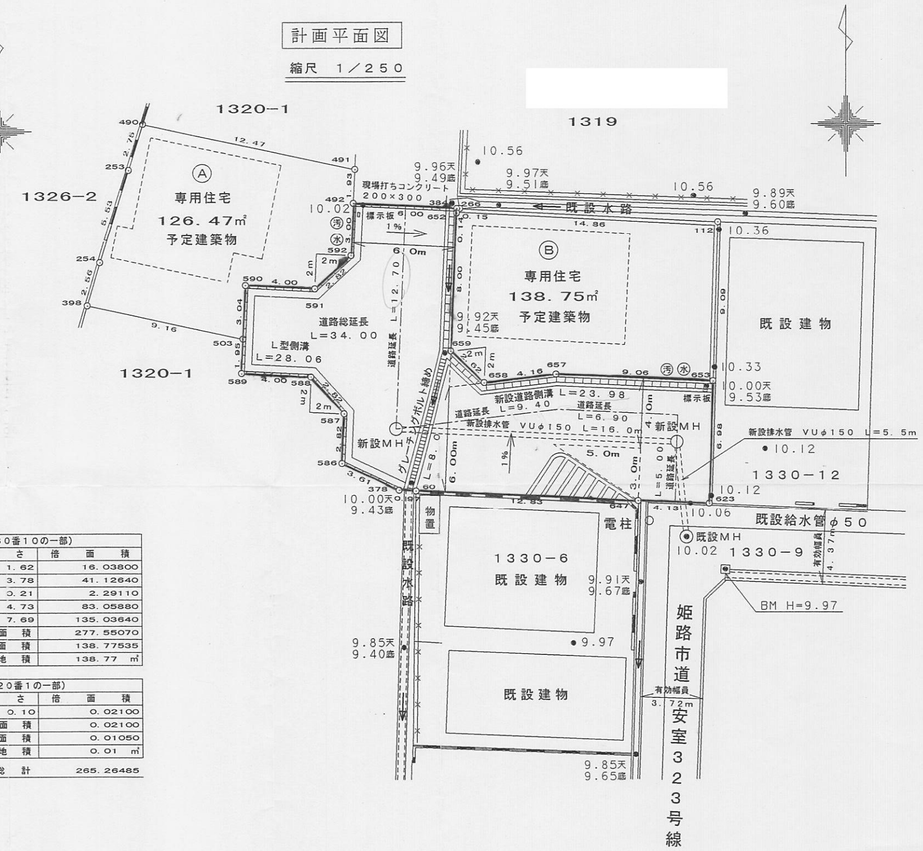

道路標準断面図

縮尺　1／50

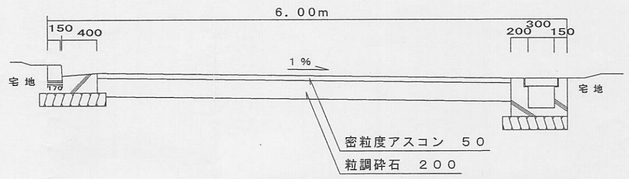

U型側溝構造図

縮尺　1／20

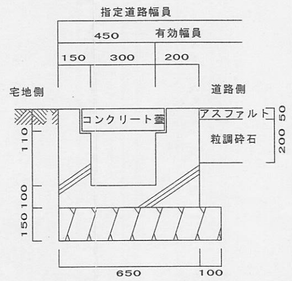

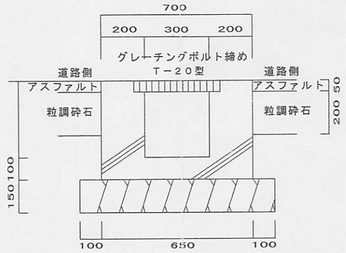

L型側溝構造図

縮尺　1／20

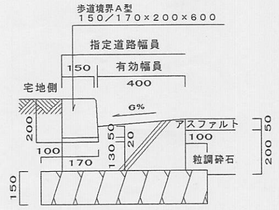

様式第１９号（第１４条関係）

指定年月日・番号	平成 14 年 7 月 9 日	第 14－6 号
公告年月日・番号	平成 14 年 7 月 11 日	第 221 号

承　諾　書

この図面記載のとおり道路の位置の指定・~~変更・廃止~~を承諾します。

道路の幅員・幅員	幅員 6.00m	延長 37.40m	道路の面積	232.58㎡
別の道路の延長	幅員 m	延長 m		内、水路占用（9.53㎡）

平面図 1/250

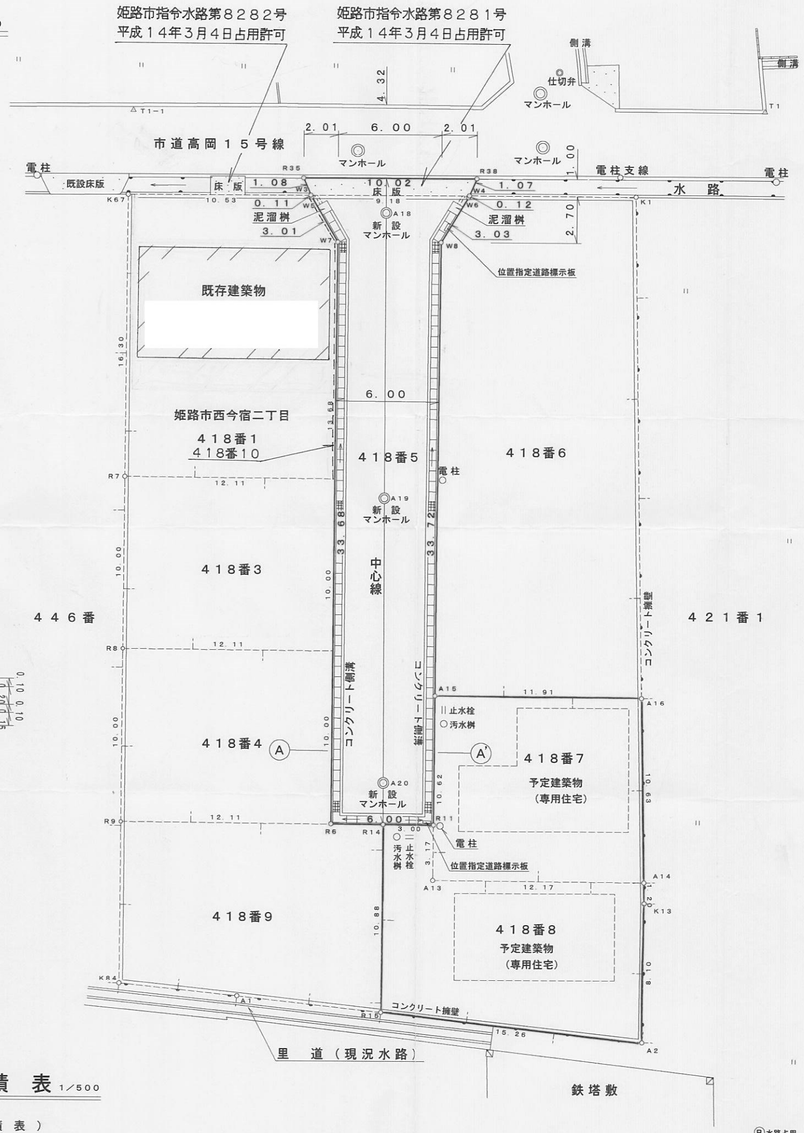

断面図 1/50

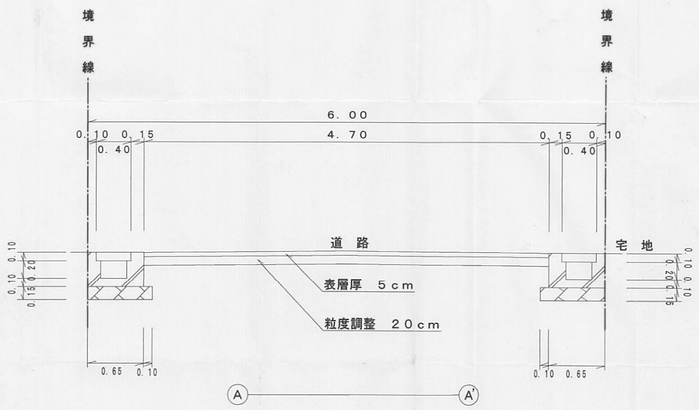

求積表 1/500

（求積表）

地番	Ⓐ４１８－５	
測点名	X座標	Y座標
W3	4.135	−26.365
W5	4.020	−26.359
W7	1.059	−25.813
R6	−30.555	−37.428
R11	−32.627	−31.790
W8	−0.976	−20.161
W6	0.941	−17.807
W4	1.029	−17.727
倍面積	446.102721	
面積	223.051360５	
地積	223.05 ㎡	

地番	Ⓑ水路占用	
測点名	X座標	Y座標
W3	4.135	−26.365
W4	1.029	−17.727
R38	1.819	−16.997
R35	5.214	−26.424
倍面積	19.062828	
面積	9.531414０	
地積	9.53 ㎡	

地番	Ⓒ４１８－７	
測点名	X座標	Y座標
A15	−25.630	−29.219
A13	−35.603	−32.883
A14	−39.803	−21.453
A16	−29.740	−18.033
倍面積	256.001108	
面積	128.000554０	
地積	128.00 ㎡	

地番	Ⓓ４１８－８	
測点名	X座標	Y座標
R14	−31.591	−34.609
R15	−41.808	−38.363
A2	−48.538	−24.667
K13	−40.941	−21.840
A14	−39.803	−21.453
A13	−35.603	−32.883
R11	−32.627	−31.790
倍面積	277.698299	
面積	138.849149５	
地積	138.84 ㎡	

道路	232.58㎡
宅地	266.84㎡
計	499.42㎡

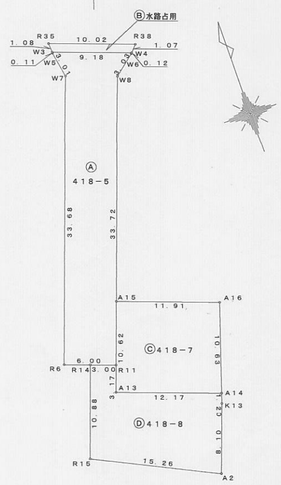

指定年月日・番号	14年 8月 26日 第14-7号	
告示年月日・番号	14年 8月 28日 第280号	

承　諾　書

次の図面記載のとおり道路の位置の指定・~~変更・廃止~~を承諾します。

道路の幅員・幅員別の道路の延長	幅員 6.0m 延長 43.75m	道路の面積	248.85㎡

平面図

S=1/250

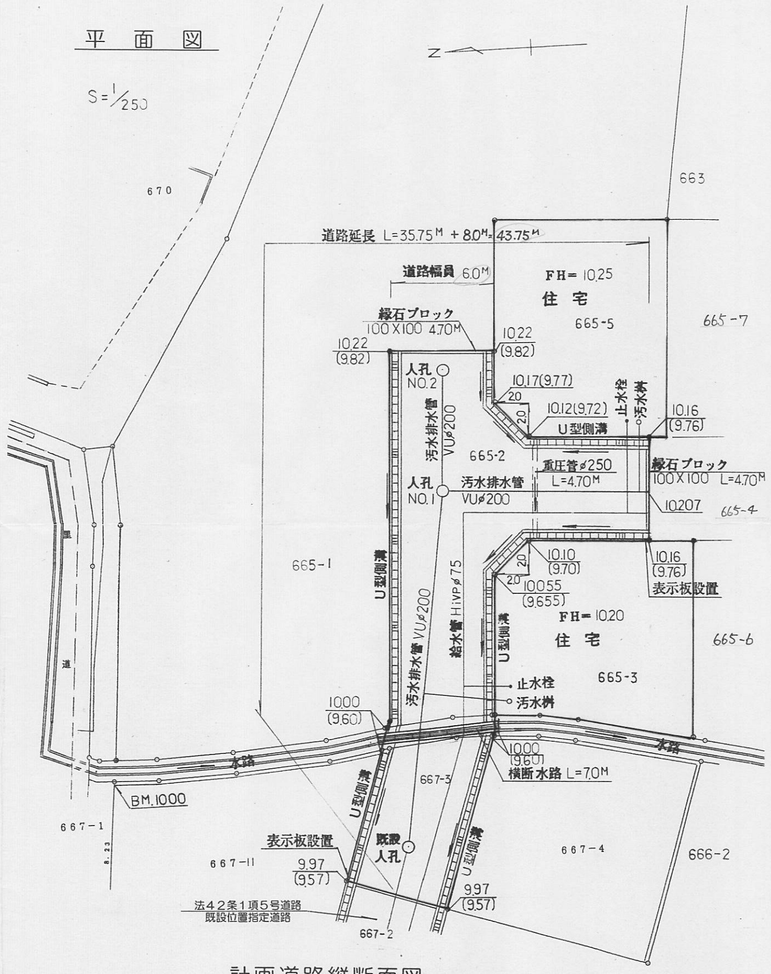

求積図

S=1/500

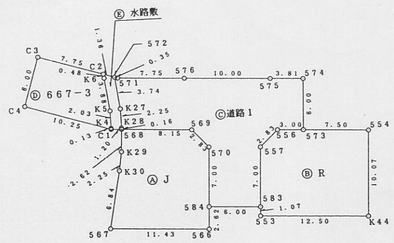

求積表

地番 Ⓐ J NO.	Xn	Yn	Yn+1 − Yn-1	Xn・(Yn+1 − Yn-1)
569	64.935	156.584	-10.022	-650.778570
568	65.390	148.447	-8.285	-541.756150
K29	62.776	148.299	-0.517	-32.455192
K30	60.556	147.930	-1.782	-107.910792
567	53.866	146.517	10.001	538.713866
566	53.226	157.931	11.561	615.345786
584	55.827	158.078	0.538	30.040306
570	62.826	158.469	-1.494	-93.862044
			合計	-242.662790
			合計面積	121.3313950
			地積	121.33 ㎡

地番 Ⓑ R NO.	Xn	Yn	Yn+1 − Yn-1	Xn・(Yn+1 − Yn-1)
K44	53.734	176.489	13.043	700.852562
554	63.790	177.052	-6.925	-441.745750
573	64.208	169.584	-10.483	-673.092464
556	64.375	166.569	-5.104	-328.579000
557	62.490	164.460	-2.500	-156.225000
583	55.501	164.069	-0.451	-25.030951
553	54.433	164.009	12.420	676.057860
			合計	-247.753743
			合計面積	123.8768715
			地積	123.87 ㎡

地番 Ⓒ 道路1 NO.	Xn	Yn	Yn+1 − Yn-1	Xn・(Yn+1 − Yn-1)
572	71.514	148.040	0.089	6.364746
K27	67.796	148.463	0.416	28.203136
K28	65.547	148.456	-0.016	-1.048752
568	65.390	148.447	8.128	531.489920
569	64.935	156.584	10.022	650.778570
570	62.826	158.469	1.494	93.862044
584	55.827	158.078	5.600	312.687200
583	55.501	164.069	6.382	354.207382
557	62.490	164.460	2.500	156.225000
556	64.375	166.569	5.104	328.579000
573	64.208	169.584	3.330	213.817440
574	70.198	169.899	-3.468	-243.450132
575	70.412	166.096	-13.787	-970.770244
576	70.971	156.112	-17.722	-1257.748062
571	71.494	148.374	-8.073	-576.373088
			合計	-373.189640
			合計面積	186.5948200
			地積	186.59 ㎡

地番 Ⓓ 667-3 NO.	Xn	Yn	Yn+1 − Yn-1	Xn・(Yn+1 − Yn-1)
C1	65.457	147.252	9.742	637.682094
K4	65.583	147.259	0.013	0.852579
K5	67.614	147.265	-0.446	-30.155844
K6	71.463	146.813	-0.515	-36.803445
C2	71.943	146.750	-7.425	-534.176775
C3	74.348	139.388	-9.233	-686.455084
C4	68.648	137.517	7.864	539.847872
			合計	-109.208603
			合計面積	54.6043015
			地積	54.60 ㎡

地番 Ⓔ 水路敷 NO.	Xn	Yn	Yn+1 − Yn-1	Xn・(Yn+1 − Yn-1)
572	71.514	148.040	-1.713	-122.503482
C2	71.943	146.750	-1.227	-88.274061
K6	71.463	146.813	0.515	36.803445
K5	67.614	147.265	0.446	30.155844
K4	65.583	147.259	-0.013	-0.852579
C1	65.457	147.252	1.188	77.762916
568	65.390	148.447	1.204	78.729560
K28	65.547	148.456	0.016	1.048752
K27	67.796	148.463	-0.416	-28.203136
			合計	-15.332741
			合計面積	7.6663705
			地積	7.66 ㎡

合計面積　494.05㎡

計画道路縦断面図

S=1/250

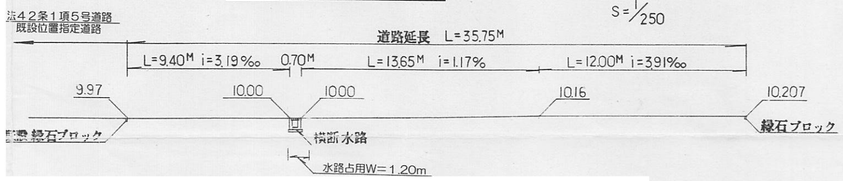

計画道路構造図

S=1/50

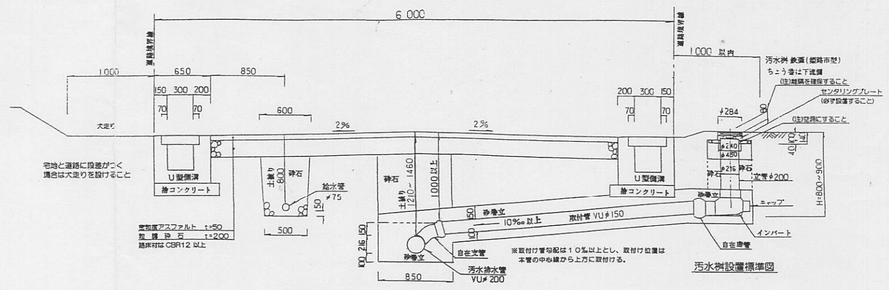

汚水桝設置標準図

U型側溝構造図

S=1/50

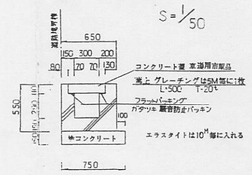

横断水路構造図

S=1/50

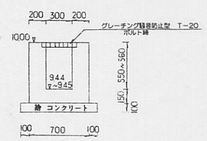

様式第19号（第14条関係）

指定年月日・番号	14 年 8月 7日	第 14 － 8 号	
公告年月日・番号	14 年 8月 8日	第 ~~14~~ － 251 号	

承　諾　書

この図面記載のとおり道路の位置の指定・~~変更・廃止~~を承諾します。

道路の幅員・幅員別の長・道路の延長	幅員 6.00 m　延長 44.60 m m　m m　m	道路の面積	267.70 ㎡

計画平面図
S=1/500

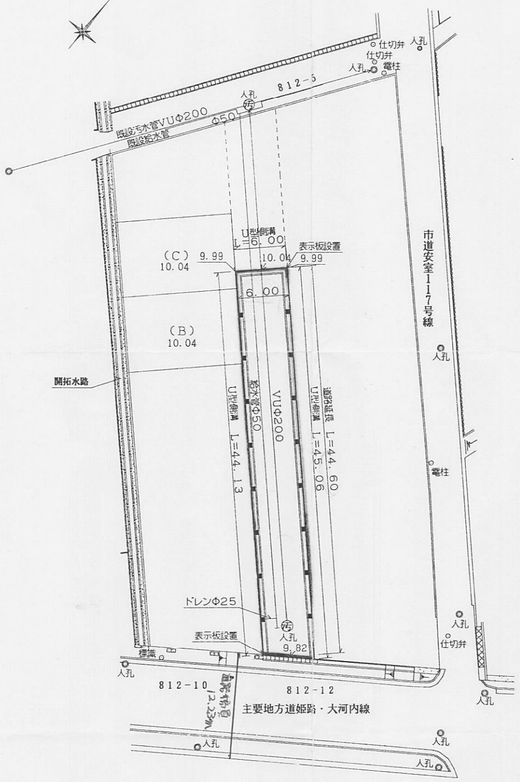

求積図
S=1/500

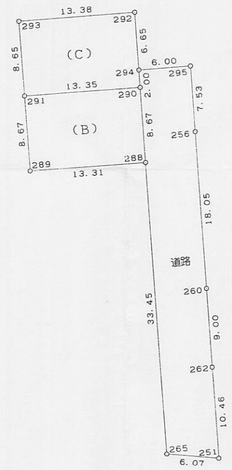

座標求積表

地番	(B)			
点名	X	Y	$X_{n+1}-X_{n-1}$	$Y_n(X_{n+1}-X_{n-1})$
288	109.028	54.862	15.510	850.909620
290	115.240	48.802	-3.111	-151.823022
291	105.917	39.246	-15.510	-608.705460
289	99.730	45.331	3.111	141.024741
		倍面積		231.405879
		面積		115.7029395
		地積		115.70 ㎡

地番	(C)			
点名	X	Y	$X_{n+1}-X_{n-1}$	$Y_n(X_{n+1}-X_{n-1})$
290	115.240	48.802	10.756	524.914312
294	116.673	47.404	6.195	293.667780
292	121.435	42.758	-4.586	-196.088188
293	112.087	33.176	-15.518	-514.825168
291	105.917	39.246	3.153	123.742638
		倍面積		231.411374
		面積		115.7056870
		地積		115.70 ㎡

地番	道路			
点名	X	Y	$X_{n+1}-X_{n-1}$	$Y_n(X_{n+1}-X_{n-1})$
251	88.608	83.170	11.018	916.367060
262	96.098	75.863	13.938	1057.378494
260	102.546	69.571	19.370	1347.590270
256	115.468	56.965	18.318	1043.484870
295	120.864	51.700	1.205	62.298500
294	116.673	47.404	-5.624	-266.600096
290	115.240	48.802	-7.645	-373.091290
288	109.028	54.862	-30.160	-1654.637920
265	85.080	78.226	-20.420	-1597.374920
		倍面積		535.414968
		面積		267.7074840
		地積		267.70 ㎡

計画道路縦断面図
S=1/250

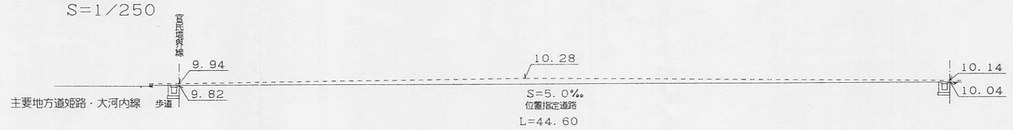

計画道路構造図
S=1/50

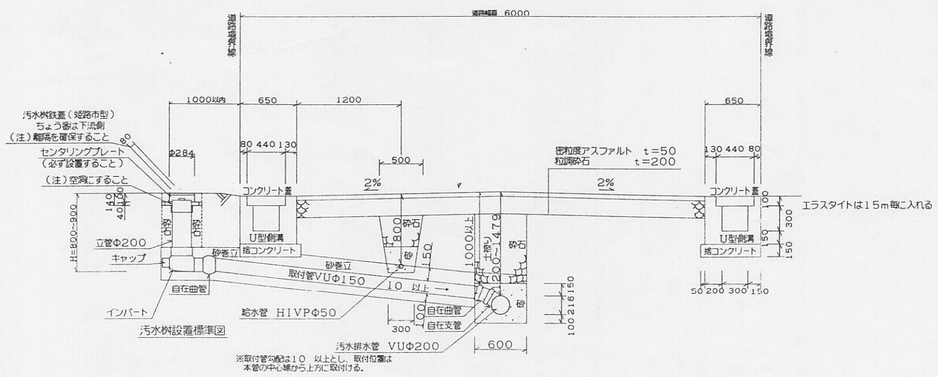

様式第１９号　（第１４条関係）

指定年月日・番号	平成14 年10 月22 日 第 14－9 号	
公告年月日・番号	平成14 年10 月23 日 第 886 号	

承　諾　書

この図面記載のとうり、道路の位置の指定・~~変更・廃止~~を申請します。

道路の幅員	4.50 m	道路の延長	41.58 m	道路の面積	226.25 ㎡

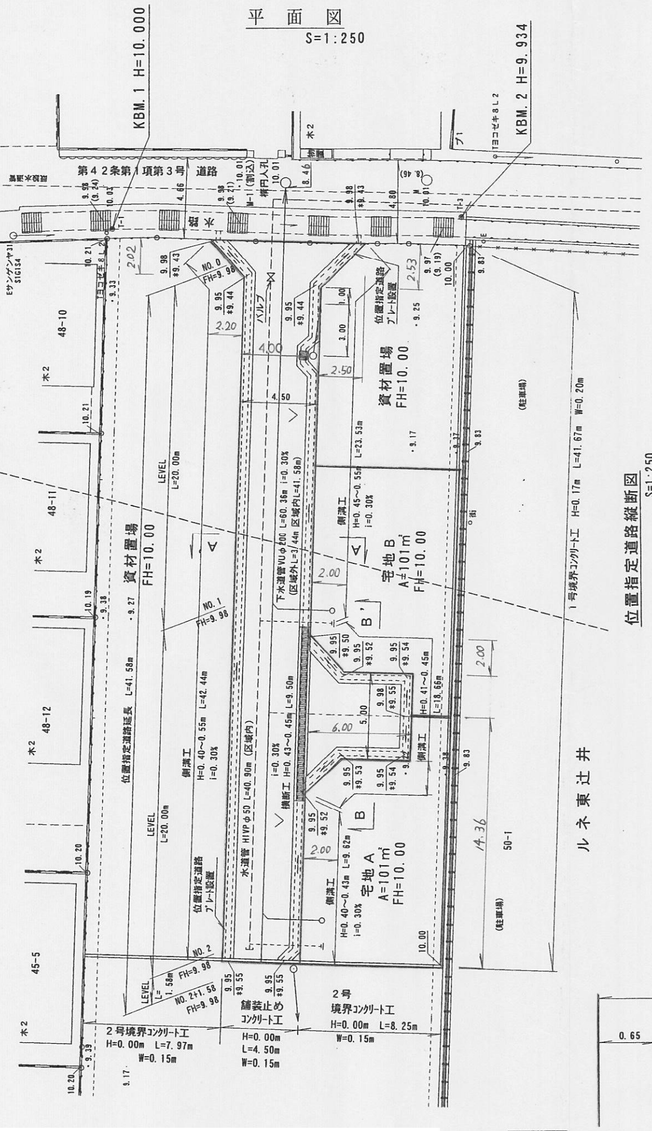

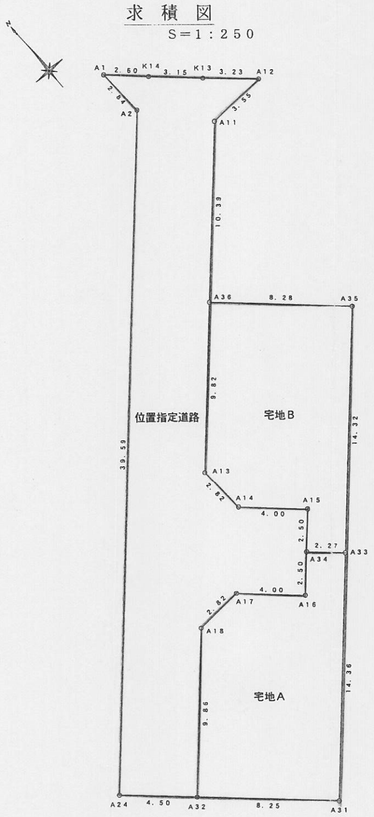

座標求積表

地番	位置指定道路		
測点	Xn	Yn	$(X_{n+1} - X_{n-1})\ Y_n$
A1	495.850	503.961	-545.285802
A2	493.011	504.105	-16313.846010
A24	463.488	477.722	-15535.997162
A32	460.490	481.077	2097.495720
A18	467.848	487.653	3665.199948
A17	468.006	490.477	-1229.625839
A16	465.341	493.459	-395.260659
A34	467.205	495.125	1845.826000
A15	469.069	496.791	2250.463230
A14	471.735	493.809	2711.011410
A13	474.559	493.650	5012.028450
A36	481.888	500.200	7542.015600
A11	489.637	507.125	4042.293375
A12	489.859	510.676	1199.577924
K13	491.986	508.233	2151.858522
K14	494.093	505.887	1954.747368
		倍積	452.502075
		面積	226.2510375
		地積	226.25 ㎡

地番	宅地A		
測点	Xn	Yn	$(X_{n+1} - X_{n-1})\ Y_n$
A32	460.490	481.077	-6187.612374
A31	454.986	487.236	2534.114436
A33	465.691	496.820	6070.643580
A34	467.205	495.125	-173.293750
A16	465.341	493.459	395.260659
A17	468.006	490.477	1229.625839
A18	467.848	487.653	-3665.199948
		倍積	203.538442
		面積	101.7692210
		地積	101.76 ㎡

地番	宅地B		
測点	Xn	Yn	$(X_{n+1} - X_{n-1})\ Y_n$
A34	467.205	495.125	-1672.532250
A33	465.691	496.820	4551.864840
A35	476.367	506.378	8201.804466
A36	481.888	500.200	-904.361600
A13	474.559	493.650	-5012.028450
A14	471.735	493.809	-2711.011410
A15	469.069	496.791	-2250.463230
		倍積	203.272366
		面積	101.6361830
		地積	101.63 ㎡

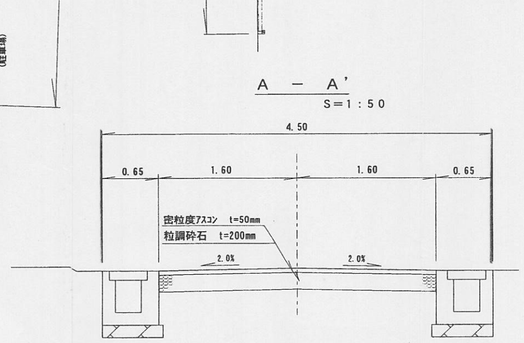

側　溝　工
S＝1：30

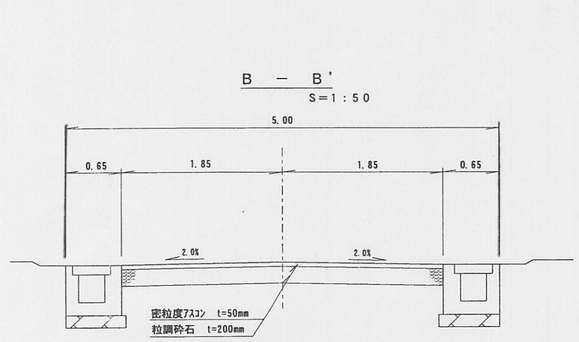

横　断　工
S＝1：30

1号境界コンクリート工
S＝1：30

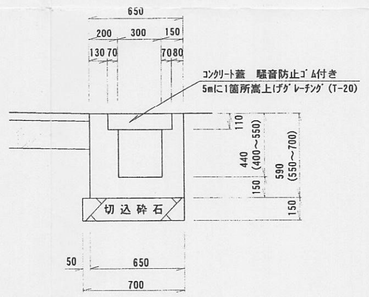

2号境界コンクリート工
S＝1：30

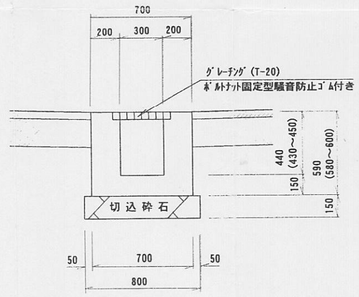

舗装止めコンクリート工
S＝1：30

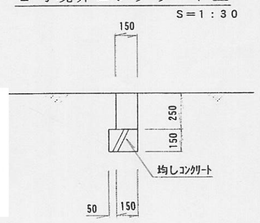

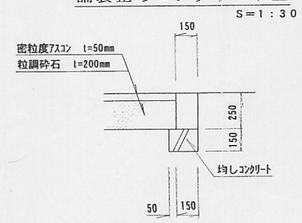

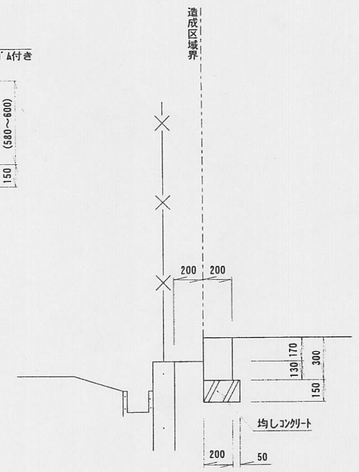

様式第１９号　（第１４条関係）

指定年月日・番号	平成 14 年 9 月 10 日 第 14－10 号	
公告年月日・番号	平成 14 年 9 月 11 日 第 303 号	

承　諾　書

この図面記載のとおり、道路の位置の指定・~~変更・廃止~~を申請します。

道路の幅員	6.50 m	道路の延長	38.96 m	道路の面積	243.70 ㎡

平面図

S=1:250

求積図

S=1:250

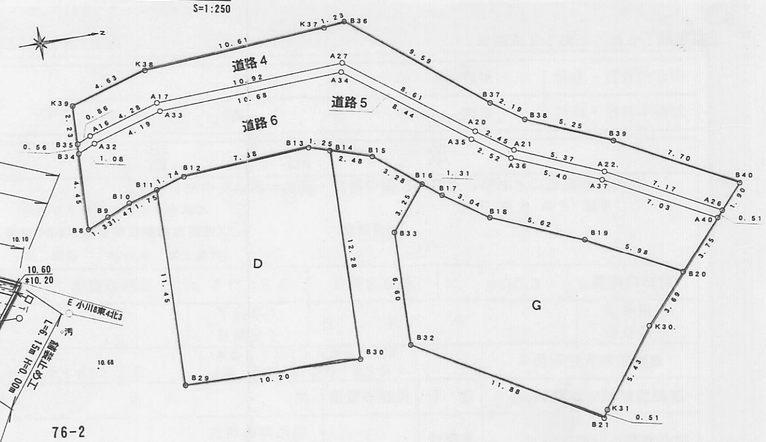

地番 / 測点	Xn	Yn	$(X_{n+1} - X_{n-1})\ Y_n$
D			
B14	8.285	-17.663	23.279834
B13	7.082	-18.003	153.889644
B12	-0.263	-17.302	155.527678
B11	-1.907	-16.740	25.712640
B29	-1.799	-5.288	-54.503416
B30	8.400	-5.384	-54.292256
		倍積	249.614124
		面積	124.8070620
		地積	124.80 ㎡

地番 / 測点	Xn	Yn	$(X_{n+1} - X_{n-1})\ Y_n$
G			
B16	13.293	-15.014	45.162112
B33	11.334	-12.415	23.551255
B32	11.396	-5.812	-61.020188
B21	21.833	-0.147	-1.570234
K31	22.078	-0.597	-1.980249
K30.	25.150	-5.071	-27.505104
B20	27.502	-7.908	23.842620
B19	22.135	-10.555	112.051880
B18	16.886	-12.560	97.880080
B17	14.342	-14.223	51.103239
		倍積	261.515391
		面積	130.7576955
		地積	130.75 ㎡

地番 / 測点	Xn	Yn	$(X_{n+1} - X_{n-1})\ Y_n$
道路4			
B35	-6.048	-19.973	-15.119561
A16	-5.269	-20.345	-98.266350
A17	-1.218	-21.731	-324.748064
A27	9.675	-22.561	-404.902267
A20	16.729	-17.620	-160.482960
A21	18.783	-16.277	-115.029559
A22.	23.796	-14.363	-164.355809
A26	30.226	-11.192	-85.562840
B40	31.441	-12.656	71.999984
B39	24.537	-16.060	189.700720
B38	19.629	-17.935	120.953640
B37	17.793	-19.135	181.705960
B36	10.133	-24.908	221.108316
K37	8.916	-24.708	290.961408
K38	-1.643	-23.700	354.125400
K39	-6.026	-22.200	97.791000
		倍積	159.879018
		面積	79.9395090
		地積	79.93 ㎡

地番 / 測点	Xn	Yn	$(X_{n+1} - X_{n-1})\ Y_n$
道路5			
B34	-6.053	-19.417	-18.795656
A32	-5.080	-19.881	-98.152497
A33	-1.116	-21.237	-310.378755
A34	9.535	-22.049	-387.290685
A35	16.449	-17.206	-155.180914
A36	18.554	-15.829	-113.129863
A37	23.596	-13.904	-157.726976
A40	29.898	-10.797	-71.584110
A26	30.226	-11.192	68.293584
A22.	23.796	-14.363	164.355809
A21	18.783	-16.277	115.029559
A20	16.729	-17.620	160.482960
A27	9.675	-22.561	404.902267
A17	-1.218	-21.731	324.748064
A16	-5.269	-20.345	98.266350
B35	-6.048	-19.973	15.658832
		倍積	39.497969
		面積	19.7489845
		地積	19.74 ㎡

地番 / 測点	Xn	Yn	$(X_{n+1} - X_{n-1})\ Y_n$
道路6			
B34	-6.053	-19.417	18.747089
B8	-6.097	-14.964	-17.328312
B9	-4.896	-15.697	-39.324147
B10	-3.566	-16.172	-48.321936
B11	-1.907	-16.740	-55.292220
B12	-0.263	-17.302	-155.527678
B13	7.082	-18.003	-153.889644
B14	8.285	-17.663	-63.374844
B15	10.670	-16.990	-85.085920
B16	13.293	-15.014	-55.131408
B17	14.342	-14.223	-51.103239
B18	16.886	-12.560	-97.880080
B19	22.135	-10.555	-112.051880
B20	27.502	-7.908	-61.389804
A40	29.898	-10.797	42.173082
A37	23.596	-13.904	157.726976
A36	18.554	-15.829	113.129863
A35	16.449	-17.206	155.180914
A34	9.535	-22.049	387.290685
A33	-1.116	-21.237	310.378755
A32	-5.080	-19.881	98.152497
		倍積	288.078749
		面積	144.0393745
		地積	144.03 ㎡

合計面積 499.25㎡

位置指定道路縦断図

S=1:250

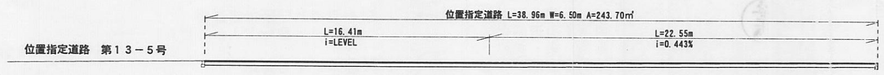

A － A'

S=1:100

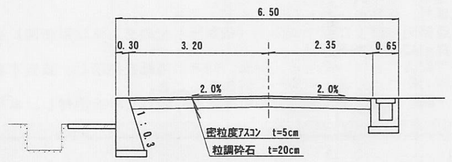

B － B'

S=1:100

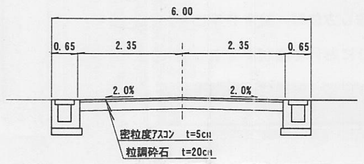

1号擁壁工

S=1:30

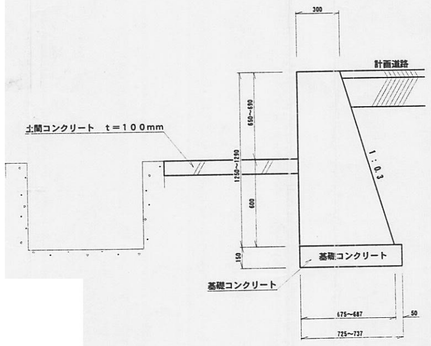

1号境界コンクリート工

S=1:30

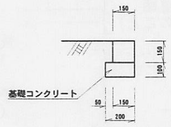

3号境界コンクリート工

S=1:30

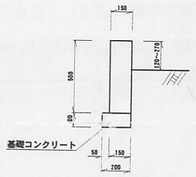

1号側溝工

S=1:30

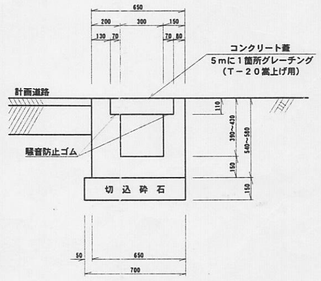

舗装止め工

S=1:30

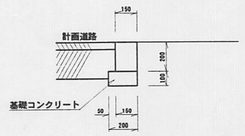

様式第１９号　（第１４条関係）

指定年月日・番号	平成　　年　　月　　日　第　　号	
公告年月日・番号	平成　　年　　月　　日　第　　号	

承　　諾　　書

この図面記載のとおり、道路の位置の指定・~~変更・廃止~~を申請します。

道路の幅員	6.50　m	道路の延長	３８．９６ m	道路の面積	２４３．７０ ㎡

様式第１９号　（第１４条関係）

指定年月日・番号	平成　　年　　月　　日　第　　号	
公告年月日・番号	平成　　年　　月　　日　第　　号	

承　　諾　　書

この図面記載のとおり、道路の位置の指定・~~変更・廃止~~を申請します。

道路の幅員	６．５０ m	道路の延長	３８．９６ m	道路の面積	２４３．７０ ㎡

指定年月日	平成14 年 11 月 5 日 第14－11号	
告示年月日	平成14 年 11 月 11 日 第 347 号	

承　諾　書

この図面記載のとおり、道路位置の指定を申請します。

様

道路の幅員	6.0 m	道路の延長	26.870 m	道路の面積	169.52㎡

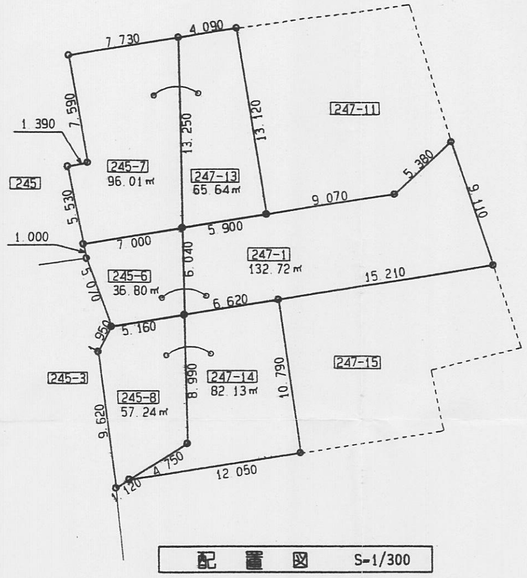

配　置　図　S=1/300

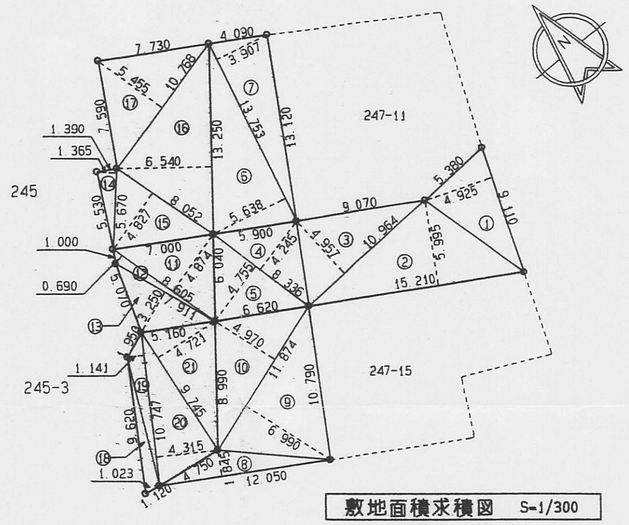

敷地面積求積図　S=1/300

247-1

敷地面積	底辺	高さ	倍面積
①	9.112	4.925	44.8766
②	15.211	5.995	91.1899
③	10.965	4.957	54.3535
④	8.336	4.245	35.3863
⑤	8.336	4.755	39.6376
倍面積　計			265.4439
敷地面積　㎡			132.72

247-13

敷地面積	底辺	高さ	倍面積
⑥	13.754	5.638	77.5450
⑦	13.754	3.907	53.7368
倍面積　計			131.2818
敷地面積　㎡			65.64

247-14

敷地面積	底辺	高さ	倍面積
⑧	12.052	1.845	22.2359
⑨	11.875	6.990	83.0062
⑩	11.875	4.970	59.0187
倍面積　計			164.2608
敷地面積　㎡			82.13

245-6

敷地面積	底辺	高さ	倍面積
⑪	8.605	4.874	41.9407
⑫	8.605	0.690	5.9374
⑬	7.915	3.250	25.7237
倍面積　計			73.6018
敷地面積　㎡			36.80

245-7

敷地面積	底辺	高さ	倍面積
⑭	5.670	1.365	7.7395
⑮	8.052	4.827	38.8670
⑯	13.253	6.540	86.6746
⑰	10.768	5.455	58.7394
倍面積　計			192.0205
敷地面積　㎡			96.01

245-8

敷地面積	底辺	高さ	倍面積
⑱	9.620	1.023	9.8412
⑲	10.747	1.141	12.2623
⑳	10.747	4.315	46.3733
㉑	9.745	4.721	46.0061
倍面積　計			114.4829
敷地面積　㎡			57.24

道路	247－1	132.72㎡	
	247－6	36.80㎡	合計：169.52㎡
宅地	247－13	65.64㎡	
	247－7	96.01㎡	合計：161.65㎡
宅地	247－14	82.13㎡	
	247－8	57.24㎡	合計：139.37㎡

TOTAL合計：470.54㎡

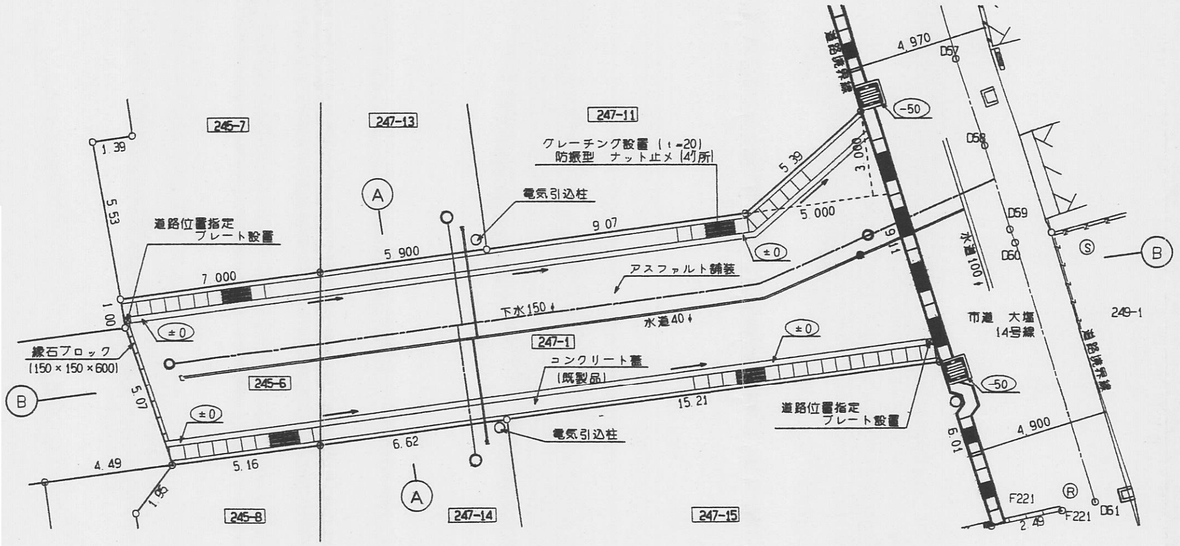

道路平面図　S=1/150

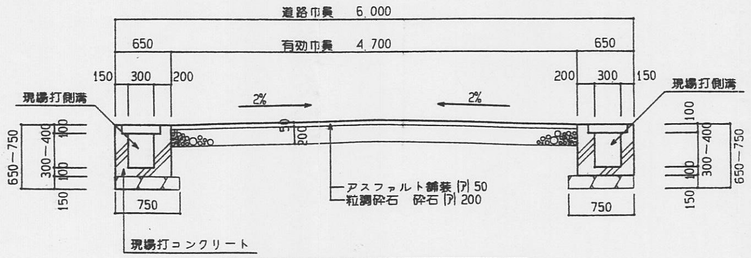

A－A断面図　S=1/50

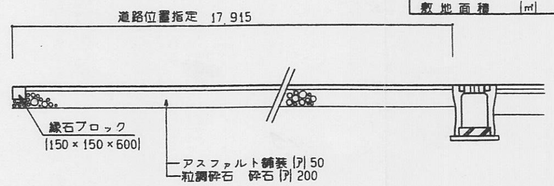

B－B断面図　S=1/50

指定年月日・番号	14 年10 月11 日 第14−12号	
告示年月日・番号	14 年10 月16 日 第329号	

承　諾　書

次の図面記載のとおり道路の位置の指定・~~変更・廃止~~を承諾します。

道路の幅員・幅員別の道路の延長	幅員 6.0m 延長 40.60m	道路の面積	247.54㎡

平　面　図

S=1/250

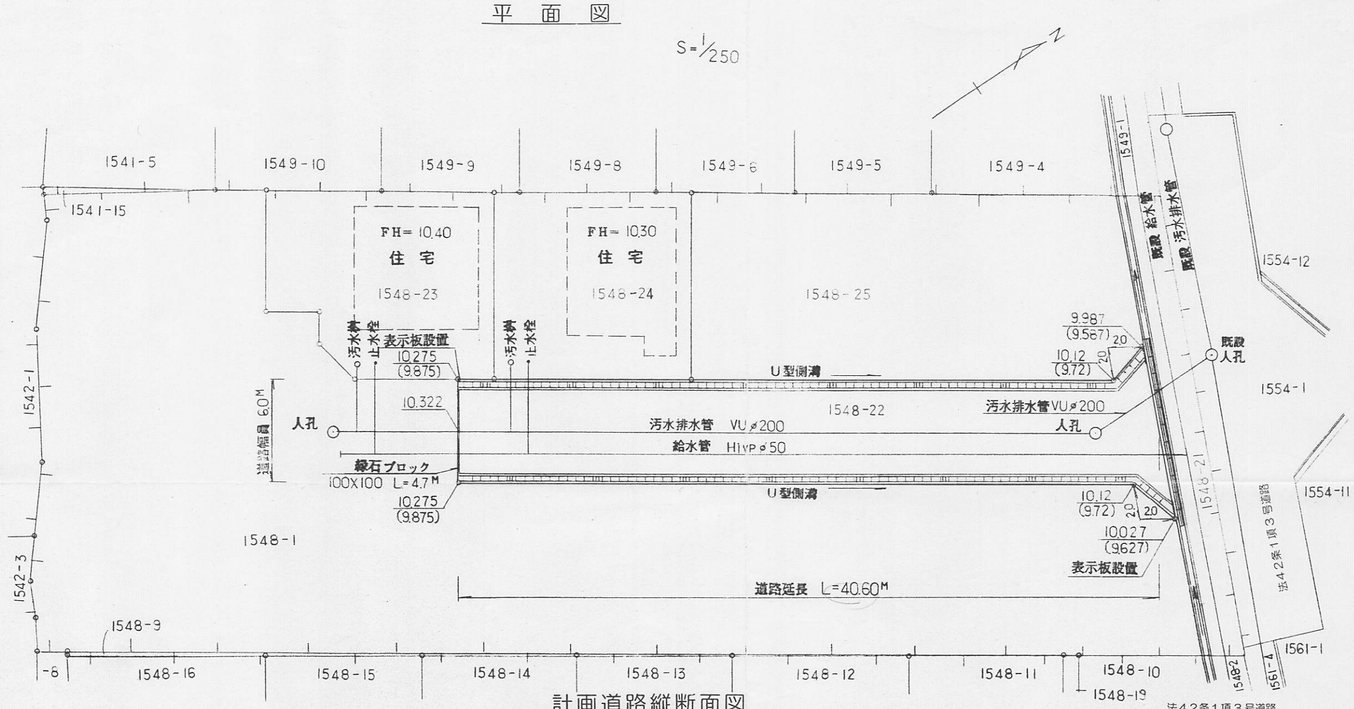

計画道路縦断面図

S=1/250

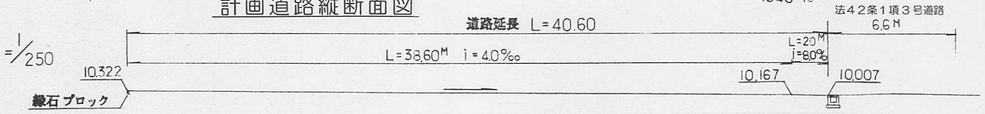

計画道路構造図

S=1/50

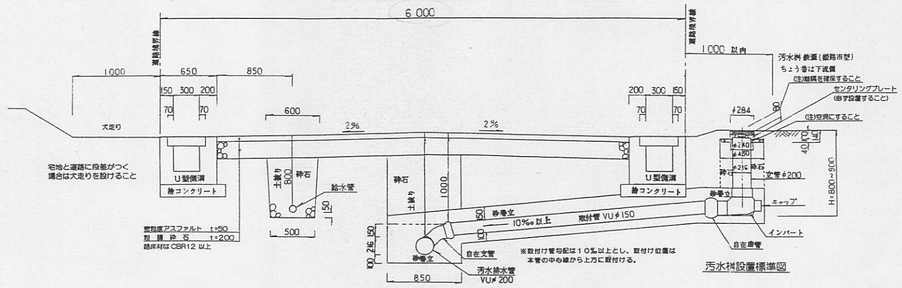

汚水桝設置標準図

U型側溝

S=1/50

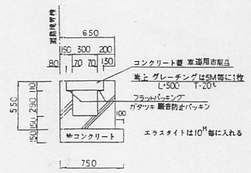

求　積　図

S=1/500

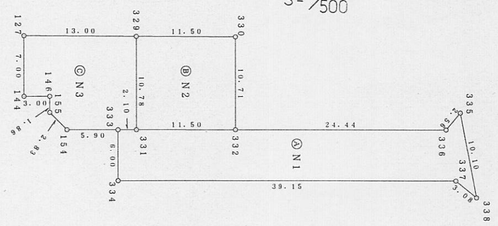
Ⓒ N3
Ⓑ N2
Ⓐ N1
13.00
11.50
10.71
24.44
39.15
7.00
5.90
6.00
10.78
2.10
1.46
1.55
1.54
2.70
1.46
1.43
0.98
0.91
0.98
0.91
0.98
0.91

指定年月日・番号	15 年 1 月 15 日 第14—13号	
告示年月日・番号	15 年 1 月 15 日 第 13 号	

承　諾　書

次の図面記載のとおり道路の位置の指定・~~変更・廃止~~を承諾します。

道路の幅員・幅員別の道路の延長	幅員 5.0m 延長 38.95m	道路の面積	225.14㎡

平面図

S=1/250

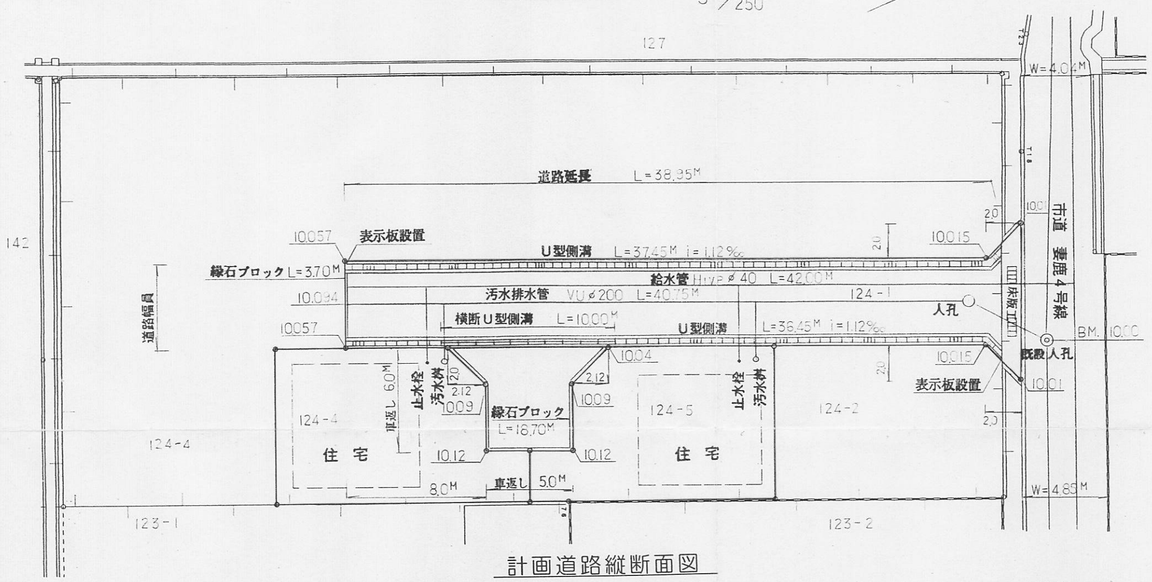

計画道路縦断面図

市道 妻鹿4号線

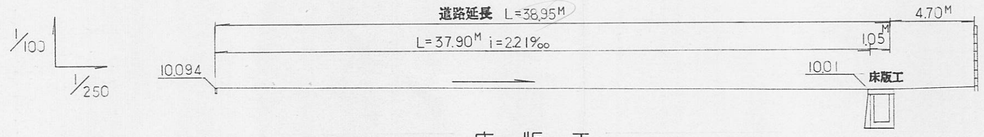

床版工

S=1/100

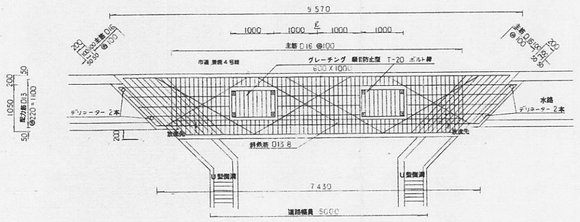

床版工断面図

S=1/50

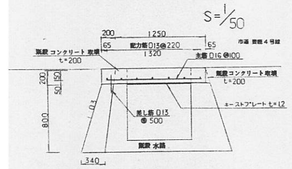

地覆部分断面図

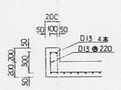

求積図

S=1/500

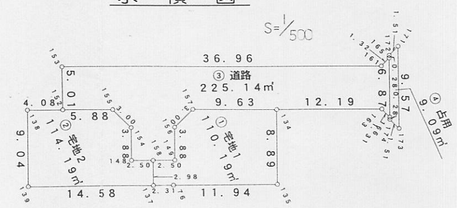

求積表

地番	① 宅地1			
NO	Xn	Yn	Yn+1−Yn−1	Xn・(Yn+1−Yn−1)
135	85.860	98.061	−3.439	−295.272540
134	89.421	89.907	−12.011	−1074.035631
157	80.591	86.050	−2.762	−222.592342
156	77.798	87.145	4.650	361.760700
149	76.246	90.700	2.554	194.732284
158	73.955	89.699	1.729	127.868195
137	72.763	92.429	3.647	265.366661
76	74.889	93.346	5.632	421.774848
			合計	−220.397825
			合計面積	110.1989125
			地積	110.19 ㎡

地番	② 宅地2			
NO	Xn	Yn	Yn+1−Yn−1	Xn・(Yn+1−Yn−1)
137	72.763	92.425	3.046	221.563335
158	73.955	89.699	−3.730	−275.852150
148	71.664	88.699	−4.554	−326.357856
154	73.216	85.145	−6.347	−464.701952
155	72.121	82.352	−5.146	−371.134666
152	66.734	79.999	−3.989	−266.201926
138	62.991	78.363	6.655	419.205105
139	59.370	86.654	14.066	835.098420
			合計	−228.381690
			合計面積	114.1908450
			地積	114.19 ㎡

地番	③ 道路			
NO	Xn	Yn	Yn+1−Yn−1	Xn・(Yn+1−Yn−1)
153	68.739	75.408	10.202	701.275278
161	102.610	90.201	14.311	1468.451710
165	103.844	89.719	5.805	602.814420
166	101.068	96.006	5.067	512.111556
163	100.592	94.786	−6.099	−613.510608
134	89.421	89.907	−8.736	−781.181856
157	80.591	86.050	−2.762	−222.592342
156	77.798	87.145	4.650	361.760700
149	76.246	90.700	2.554	194.732284
158	73.955	89.699	−2.001	−147.983955
148	71.664	88.699	−4.554	−326.357856
154	73.216	85.145	−6.347	−464.701952
155	72.121	82.352	−5.146	−371.134666
152	66.734	79.999	−6.944	−463.400896
			合計	450.281817
			合計面積	225.1409085
			地積	225.14 ㎡

地番	④ 占用			
NO	Xn	Yn	Yn+1−Yn−1	Xn・(Yn+1−Yn−1)
172	103.958	89.460	−0.807	−83.894106
171	105.363	88.912	8.216	865.662408
173	101.505	97.676	7.352	746.264760
174	100.955	96.264	−1.670	−168.594850
166	101.068	96.006	−6.545	−661.490050
165	103.844	89.719	−6.546	−679.762824
			合計	18.185328
			合計面積	9.0926640
			地積	9.09 ㎡

総合計面積	458.6233300 ㎡

計画道路構造図

S=1/50

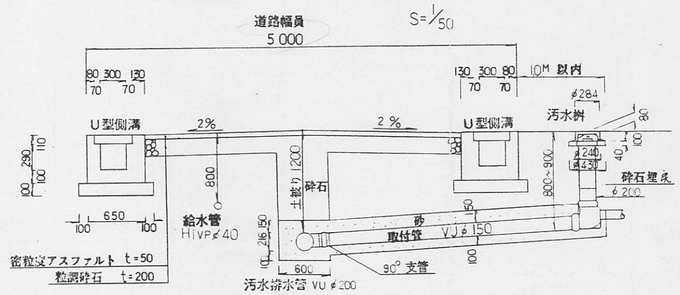

横断U型側溝

S=1/30

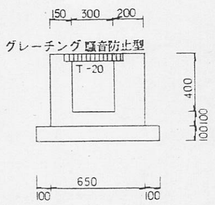

車返し断面図
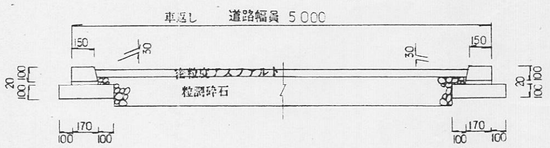
緑石ブロック S=1/30