

平成20年度 道路位置指定一覧

ページ	指定番号	指定年月日	地名地番	備考
1	20-1	20.7.10	東山字へら町54番1、54番8、54番9、54番1・54番1地 先里道、水路	
2	20-2	20.11.20	継字七手長330番4	
3	20-3	20.6.27	仁豊野字西畑ヶ220番9	
4	20-4	20.7.17	東山字西濱畑1312番1	
5	20-5	20.9.8	田寺八丁目149番1	
6	20-6	20.6.30	飾磨区中島字高関73番9	第19-18号の延長
7	20-7	20.11.4	大津区天満字五反長234番1	
8	20-8	20.9.2	網干区和久字平ヶ347番16	第18-41、19-37号の接続
9	20-9	20.7.11	広畑区蒲田字東下井237番7、241番8	第19-40号の延長
10	20-10	20.7.11	広畑区蒲田字東下井237番4、237番16	第19-40号の延長
11	20-11	20.8.1	広畑区蒲田251番2、256番4、258番4	第17-20号の延長
12	20-12	20.8.1	広畑区蒲田字東下井237番26、238番4	第20-9号の延長
13	20-13	20.8.1	広畑区蒲田字東下井237番19	第19-40、20-10号の延長
14	20-14	20.10.6	今宿字池ノ内1785番1	第19-28号の延長
<del>15</del>	<del>20-15</del>	<del>20.10.6</del>	<del>梅ヶ谷町</del> <small>平成20年3月20日</small>	
16	20-16	20.12.2	広畑区蒲田字砂田294番1	第19-24号の延長
17	20-17	20.12.3	御立東四丁目14番2	第19-22号の延長
18	20-18	21.1.26	大津区長松字豆田71番6、71番6地先水路	
19	20-19	21.1.26	大津区長松字豆田71番4、71番4地先水路	
20	20-20	20.10.23	白浜町字上十ノ坪乙551番1	第19-25号の延長
21	20-21	21.2.9	網干区興浜字五反町1218番10、1218番14、1218番14地 先里道	第18-8号の延長
22	20-22	20.11.13	広畑区蒲田字東下井234番10、236番4、237番20、236番4地先水路	第17-8号の延長
23	20-23	20.11.28	東山字塩田352番6	
24	20-24	20.12.10	梅ヶ谷町974番354	第19-21号の延長
25	20-25	20.12.3	御立西五丁目1627番8	第19-33号の延長

ページ	指定番号	指定年月日	地名地番	備考
26	20-26	20.12.3	広畑区才字大歳216番2、216番3、216番4	
27	20-27	21.1.28	飾磨区阿成渡場1085番1	
28	20-28	21.2.12	北平野五丁目585番1、585番1地先水路	
29	20-29	21.1.20	書写字段ノ元203番14	
30	20-30	21.2.5	継字五斗長213番13	
31	20-31	21.3.5	青山六丁目354番5	
32	20-32	21.3.27	西庄字北代甲686番4	
33	20-33	21.2.20	白浜町乙550番13	第18-22号の延長
34	20-34	21.6.9	田寺八丁目151番5、151番6	
35	20-35	21.2.2	勝原区山戸字蟹垣内245番4	第19-35号の延長
36	20-36	21.1.20	東山字ヘラ町54番10、54番10地先里道及び水路	第20-1号の延長
37	20-37	21.4.21	北平野南の町405番4、408番5、409番2、409番15、410番5、410番11	
38	20-38	21.3.24	仁豊野字西畑ヶ220番14	第20-3号の延長
39	20-39	21.5.20	勝原区宮田字金保585番5	
40	20-40	21.5.7	楠町143番1	
41	20-41	21.4.22	白浜町字上十ノ坪乙551番38	第20-20号の延長
42	20-42	21.7.1	田寺四丁目348番7、348番8、348番9、368番7	R2-1で一部廃止
43	20-43	21.7.14	西庄字北代甲691番1	
44	20-44	21.7.1	網干区垣内本町2002番1	



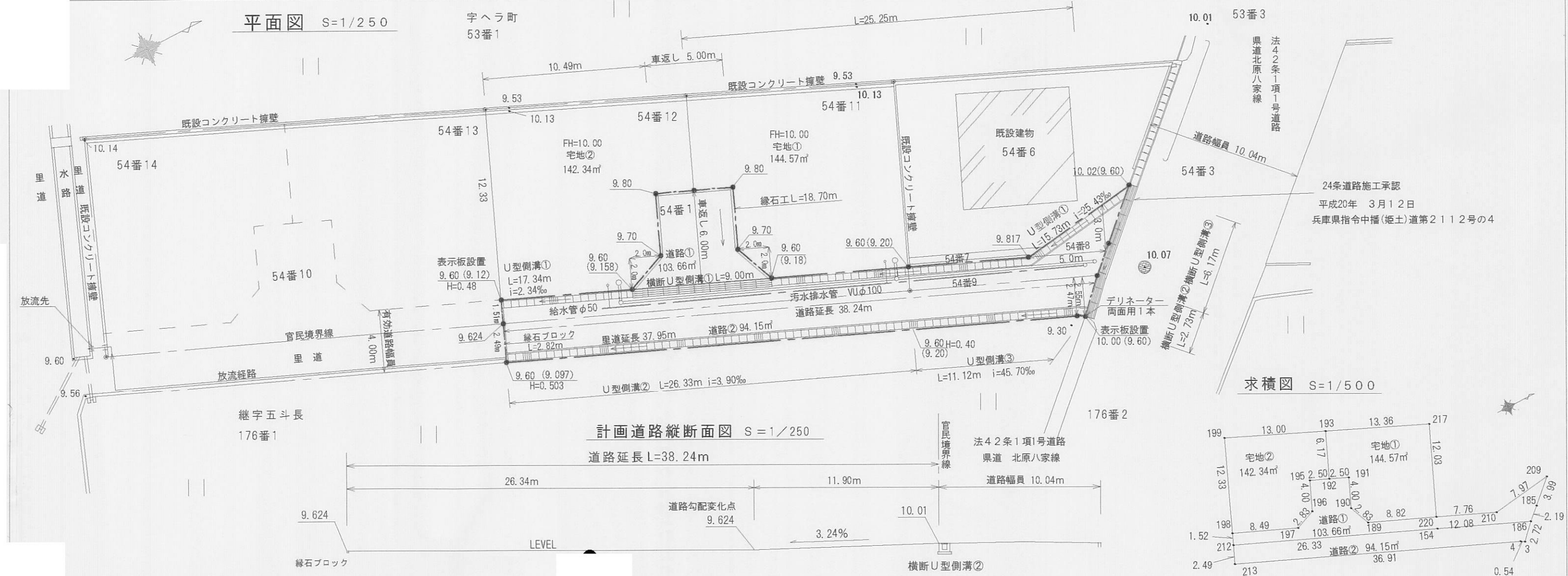
式第 19号 (第 14条関係)

指定年月日・番号 平成20年7月10日 第 20-1 号  
公告年月日・番号 平成20年7月4日 第 240 号

### 承諾書

この図面記載のとおり道路の位置の指定・変更・廃止を承諾します。

道路の幅員の延長	幅員 4.00m (内里道部分) 幅員 2.47~2.55m	延長 38.24m (内里道部分) 延長 37.95m	道路の面積 (内里道部分) 94.15㎡	197.81㎡ (内里道部分)
----------	--------------------------------------	-----------------------------------	----------------------------	--------------------



地目	権利の種類	住所・氏名	印
なる土地の地名地番			

### 承諾書

申請者

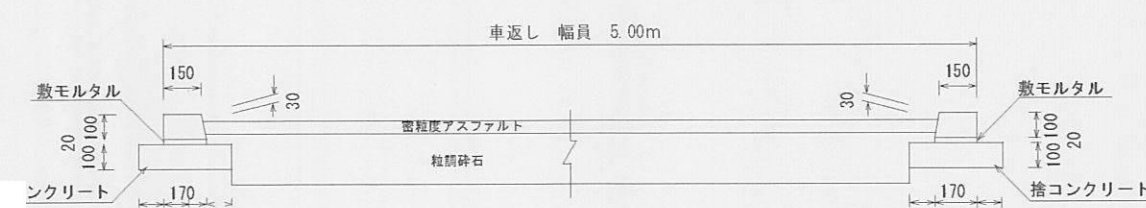
道路の幅員 (内里道部分) 幅員 2.47~2.55m	道路の延長 (内里道部分) 延長 37.95m	道路の面積 (内里道部分) 94.15㎡	197.81㎡ (内里道部分)
-----------------------------------	-------------------------------	----------------------------	--------------------

工事着手予定年月日	許可後着工
工事完了予定年月日	着工後 3ヶ月

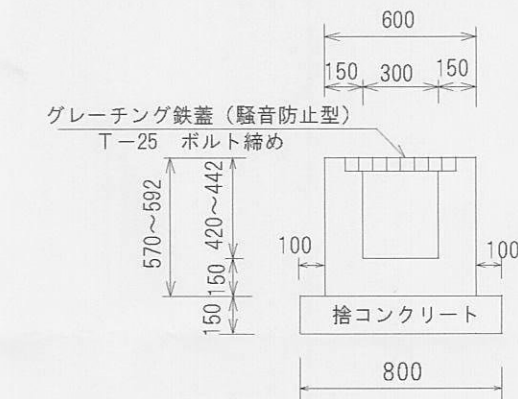
道路となる土地の地名地番

承諾者  
住所氏名

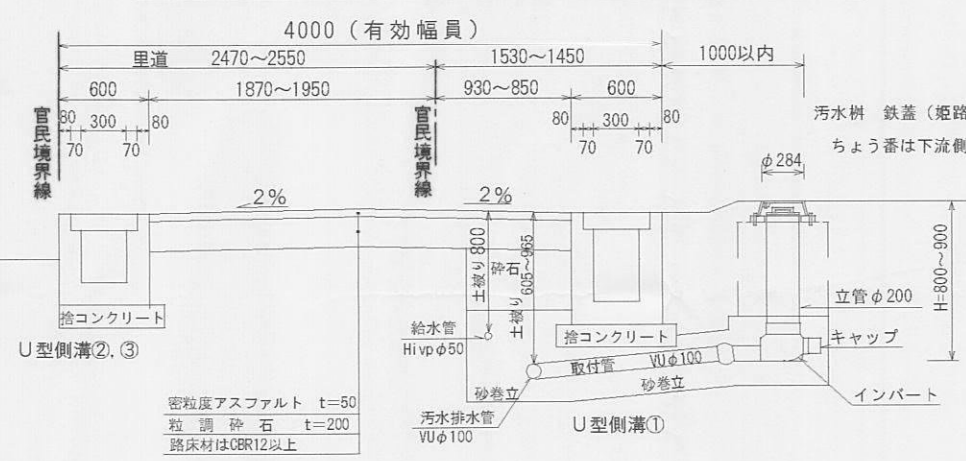
### 車返し 縁石ブロック詳細図 S=1/30



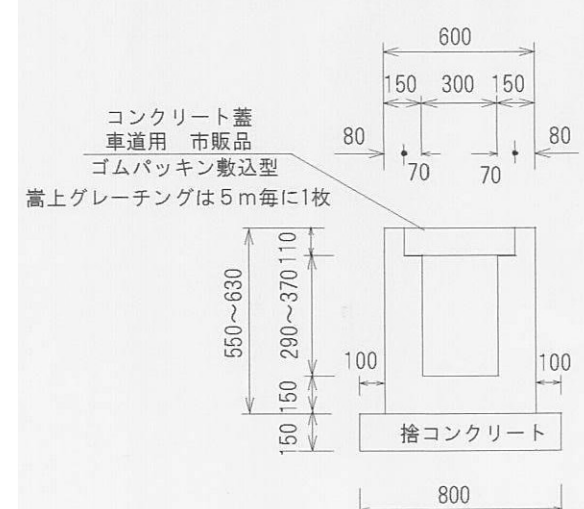
### 横断U型側溝断面図 S=1/30



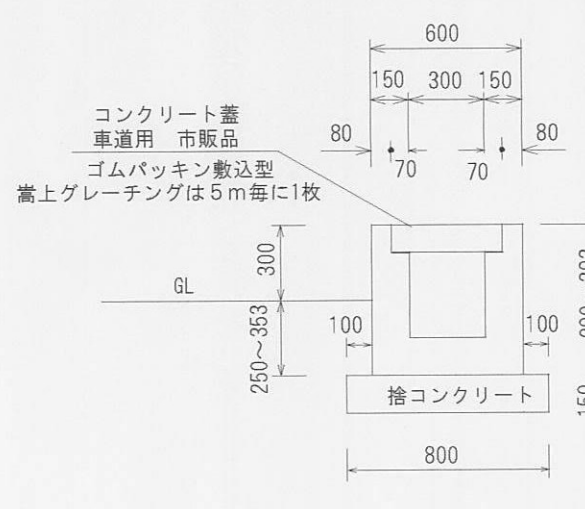
### 計画道路・給排水施設標準断面図 S=1/50



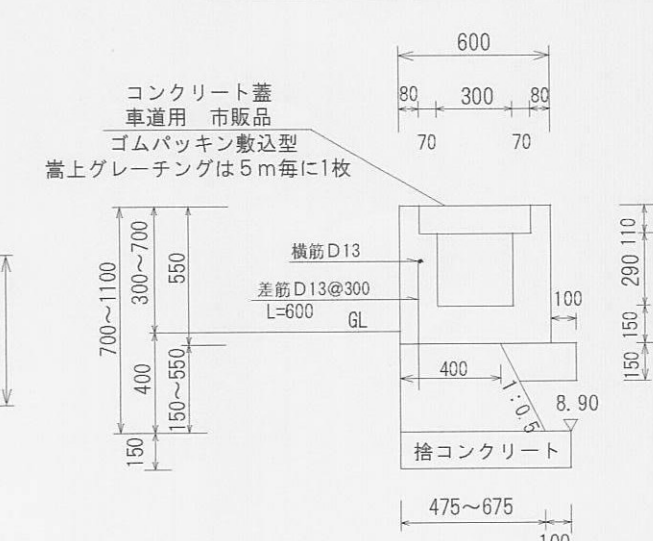
### U型側溝①構造図 S=1/30



### U型側溝②構造図 S=1/30



### U型側溝③構造図 S=1/30



### 求積表

地番	宅地①	Xn	Yn	(Xn+1 - Xn-1)Yn	距離
217	142.34	197.337	107.687	-923.267115	13.36
193	145.055	102.425	-1500.423825	6.17	
192	142.688	108.131	-5.839074	2.50	
191	145.001	109.091	84.981889	4.00	
190	143.467	112.790	-50.868290	2.83	
189	144.550	115.410	1065.580530	8.82	
220	152.700	118.791	1518.90517	12.03	
			倍面積	144.5723160	
			面積	144.57	

地番	宅地②	Xn	Yn	(Xn+1 - Xn-1)Yn	距離
193	145.055	102.425	-981.538775	13.00	
199	133.105	97.305	-1622.852790	12.33	
198	128.377	108.700	338.491800	8.49	
197	136.219	111.954	1171.262748	2.83	
196	138.839	110.870	460.664850	4.00	
195	140.374	107.171	412.501179	2.50	
192	142.688	108.131	506.161211	6.17	
			倍面積	284.690223	
			面積	142.3451115	
			地積	142.34	

地番	道路①	Xn	Yn	(Xn+1 - Xn-1)Yn	距離
209	167.753	120.593	-601.759070	7.97	
210	159.867	121.765	-1832.928545	7.76	
220	152.700	118.791	-1819.521747	8.82	
189	144.550	115.410	-1065.580530	2.83	
190	143.467	112.790	50.868290	4.00	
191	145.001	109.091	-84.981889	2.50	
192	142.688	108.131	-500.322137	2.50	
195	140.374	107.171	-412.501179	4.00	
196	138.839	110.870	-460.664850	2.83	
197	136.219	111.954	-1171.262748	8.49	
198	128.377	108.700	-915.797500	11.52	
212	127.794	110.105	2613.230770	26.33	
154	152.111	120.206	4264.067438	12.08	
186	163.267	124.840	1591.210640	2.19	
185	164.857	123.335	553.280810	3.92	
			倍面積	207.339053	
			面積	103.6695265	
			地積	103.66	

地番	道路②	Xn	Yn	(Xn+1 - Xn-1)Yn	距離
186	163.267	124.840	-1159.888440	12.08	
154	152.111	120.206	-4264.067438	26.33	
212	127.794	110.105	-2792.463455	2.49	
213	126.840	112.404	3725.180964	36.91	
4	160.835	126.549	4373.786538	0.54	
3	161.402	126.827	295.760564	2.72	
			倍面積	188.308733	
			面積	94.1543665	
			地積	94.15	

総合計面積 484.72㎡



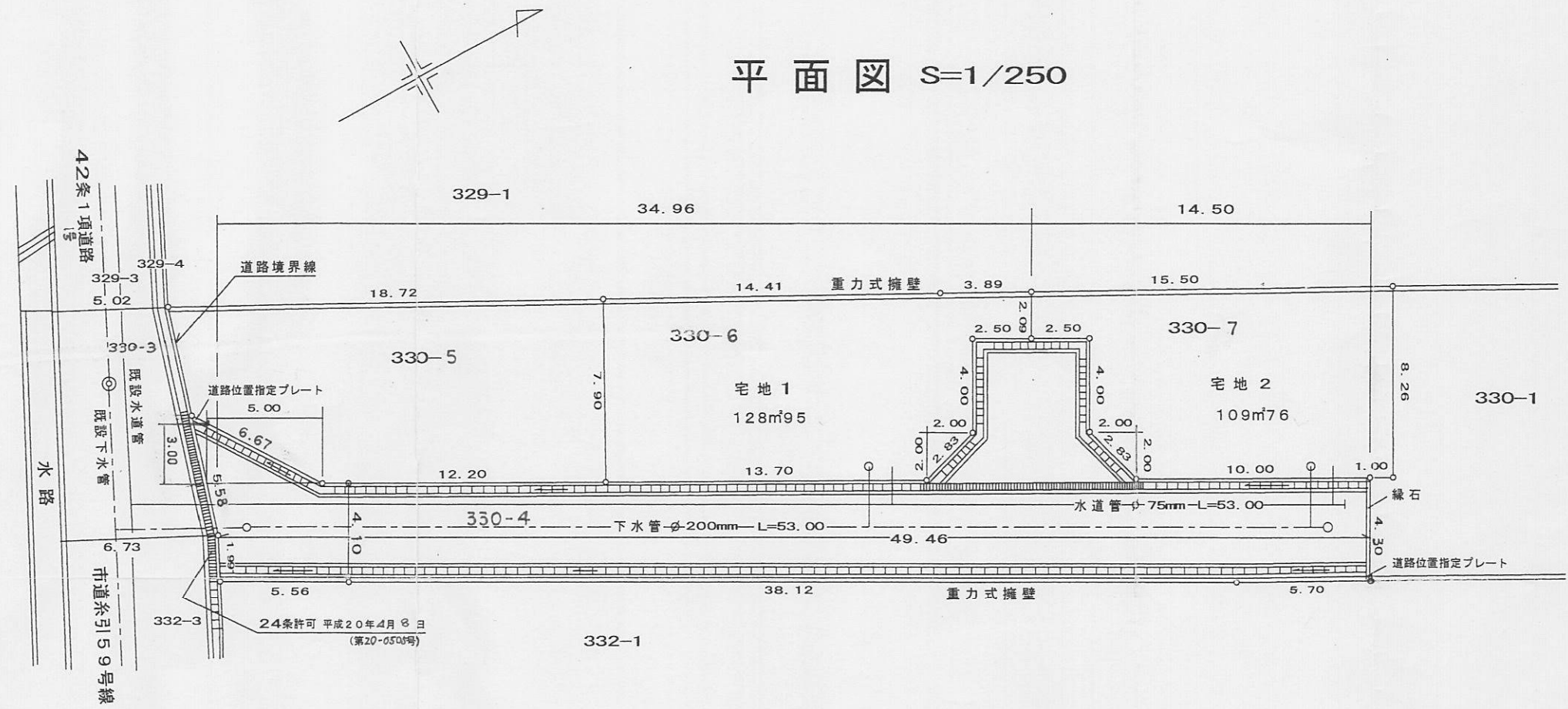
指定年月日・番号	2011.11.20 日	第 20-2 号
公告年月日・番号	2011.11.25 日	第 413 号

承諾書

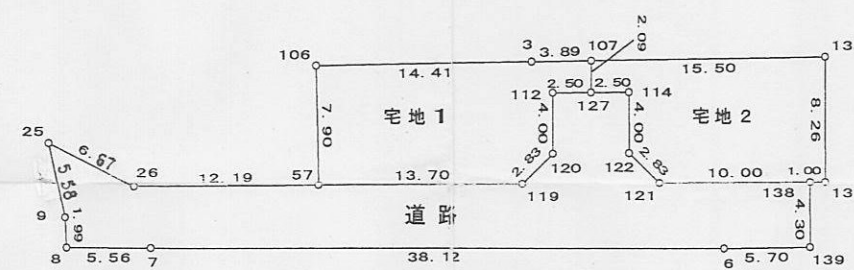
この図面記載のとおり道路の位置の指定・変更・廃止を承諾します。

道路の幅員の別	幅員	延長	道路の面積	251.38 m <sup>2</sup>
道路の延長	4.10 ~ 4.30 m	49.46 m		

平面図 S=1/250



S=1/500



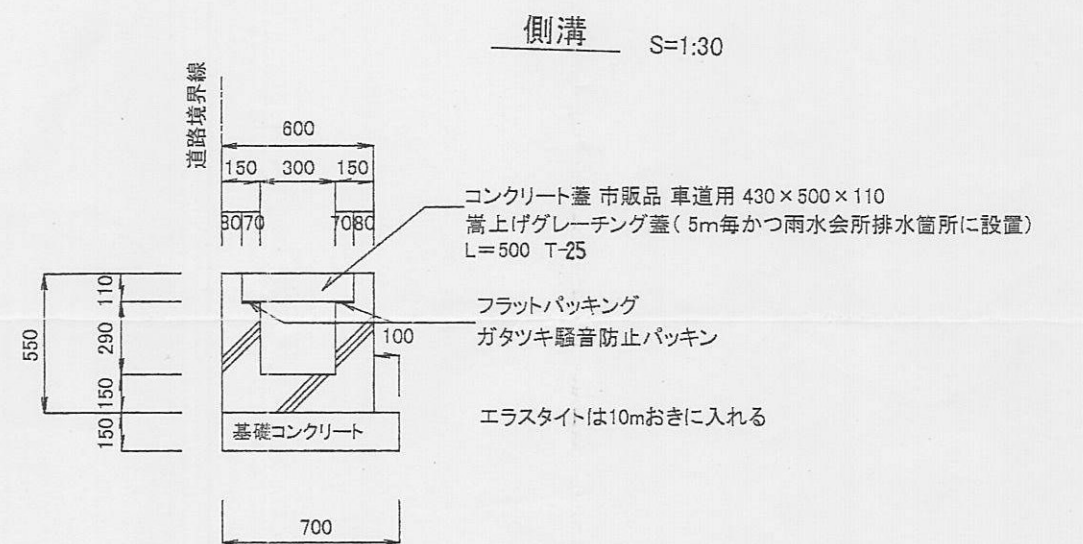
座標求積表

地番	道路	X <sub>n</sub>	Y <sub>n</sub>	(X <sub>n+1</sub> - X <sub>n-1</sub> ) Y <sub>n</sub>	
25		101.546	99.817	497.657739	
26		105.071	105.082	1495.421942	
57		115.777	110.916	2521.786176	
119		127.807	117.472	1732.242112	
120		130.523	116.676	540.676584	
112		132.441	113.165	465.447645	
127		134.636	114.364	502.057960	
114		136.831	115.564	31.895664	
122		134.912	119.075	-133.721225	
121		135.708	121.790	1165.895670	
138		144.485	126.586	848.759130	
139		142.413	130.360	-924.773840	
6		137.391	127.660	-4897.675900	
7		104.048	109.178	-4169.726176	
8		99.199	106.461	-422.224326	
9		100.082	104.677	261.054438	
				倍面積	502.763830
				面積	251.3819150
				地積	251.38 m <sup>2</sup>

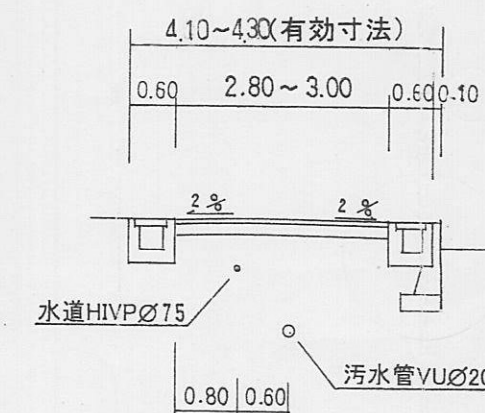
計 490m<sup>2</sup>10

地積 宅地1				
測点	X <sub>n</sub>	Y <sub>n</sub>	(X <sub>n+1</sub> - X <sub>n-1</sub> ) Y <sub>n</sub>	
106	119.481	103.938	1707.701340	
3	132.207	110.698	1788.768982	
107	135.640	112.527	273.328083	
127	134.636	114.364	-365.850436	
112	132.441	113.165	-465.447645	
120	130.523	116.676	-540.676584	
119	127.807	117.472	-1732.242112	
57	115.777	110.916	-923.486616	
倍面積				-257.904988
面積				128.9524940
地積				128.95 m <sup>2</sup>

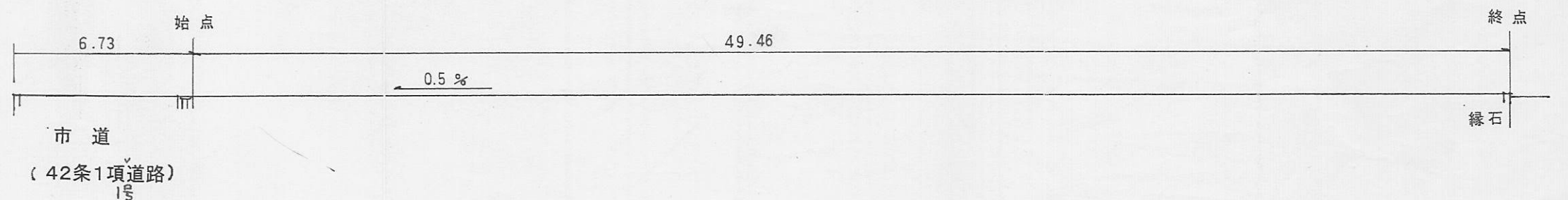
地積 宅地2				
測点	X <sub>n</sub>	Y <sub>n</sub>	(X <sub>n+1</sub> - X <sub>n-1</sub> ) Y <sub>n</sub>	
107	135.640	112.527	1652.346468	
135	149.320	119.815	1165.081060	
136	145.364	127.067	-614.368945	
138	144.485	126.586	-1222.314416	
121	135.708	121.790	-1165.895670	
122	134.912	119.075	133.721225	
114	136.831	115.564	-31.895664	
127	134.636	114.364	-136.207524	
倍面積				-219.533466
面積				109.7667330
地積				109.76 m <sup>2</sup>



道路横断面図 1:100



道路縦断面図 1:200





指定年月日・番号	20.6.27日	第 20-3 号
公告年月日・番号	20.7月-1日	第 210 号

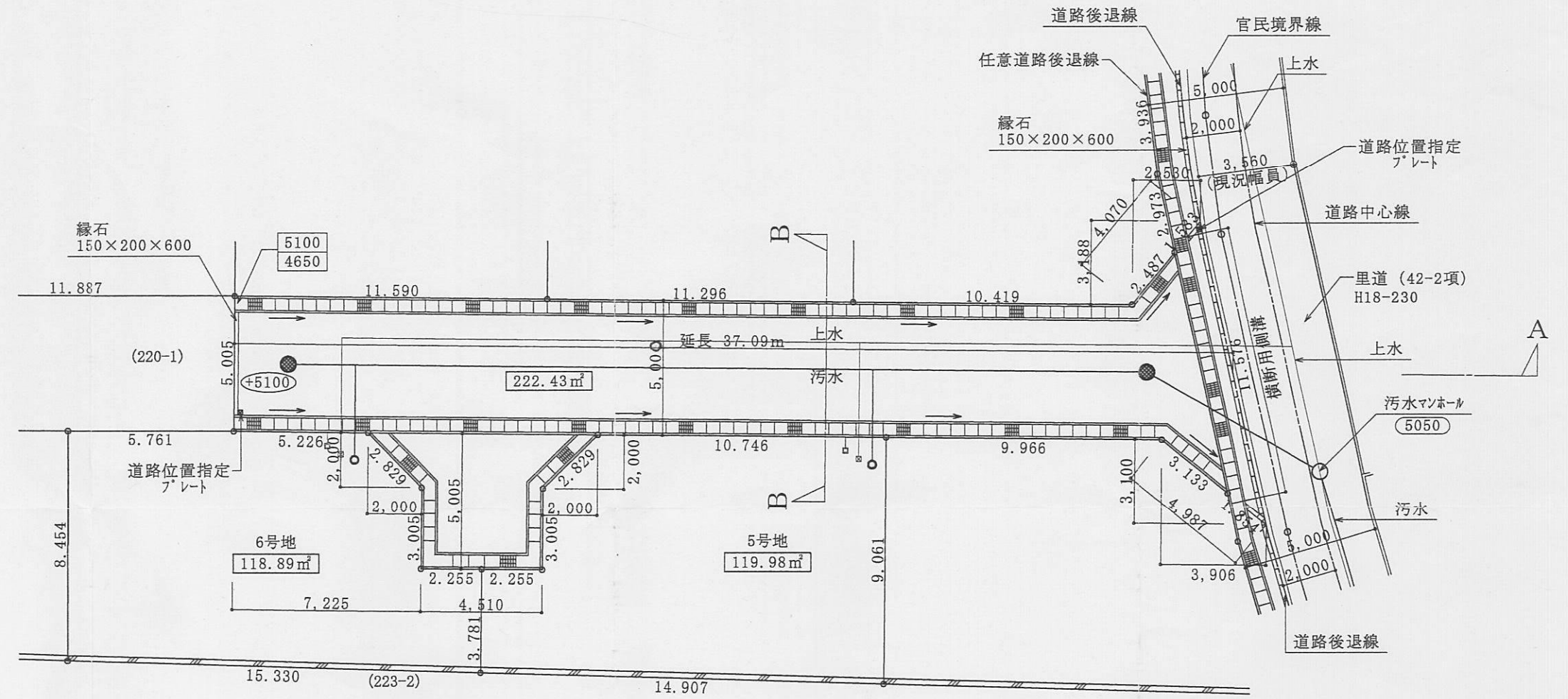
承諾書

この図面記載のとおり道路の位置(指定)・変更・廃止を承諾します。


道路の幅員の延長	幅員 5.0 m	延長 37.09 m	道路の面積	222.43 m <sup>2</sup>
幅員の別	m	m		
延長の別	m	m		



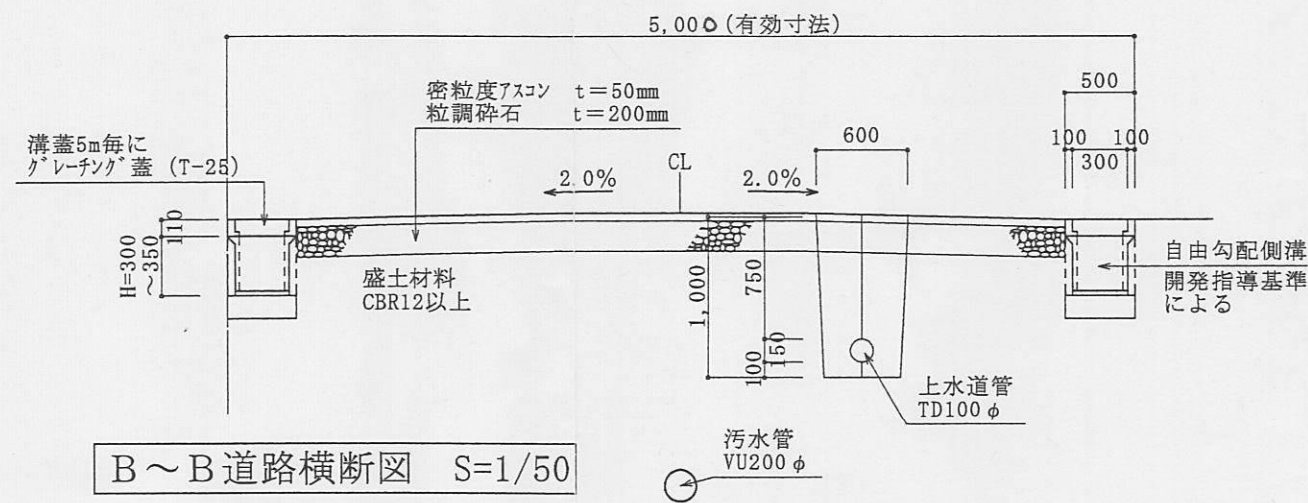
A



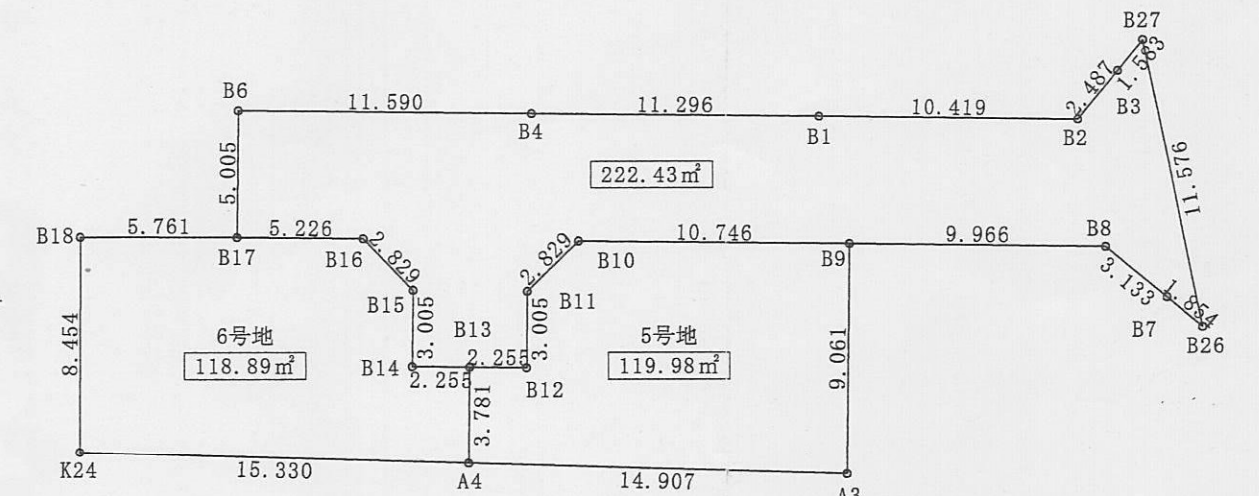
配置図 S: 1/200



A~A道路断面図 S=1/200



B~B道路横断図 S=1/50



地番	5号地	
測点	X	Y
A4	1001.242	964.624
A3	992.561	976.743
B9	999.928	982.019
B10	1006.024	973.170
B11	1005.512	970.388
B12	1003.037	968.683
B13	1004.316	966.826
倍面積	-239.961161	
面積	119.9805805	
地積	119.98 m <sup>2</sup>	

地番	6号地	
測点	X	Y
B14	1005.596	964.969
B15	1008.070	966.674
B16	1010.852	966.162
B17	1013.817	961.858
B18	1017.041	957.084
K24	1010.168	952.161
A4	1001.242	964.624
B13	1004.316	966.826
倍面積	-237.793947	
面積	118.8969735	
地積	118.89 m <sup>2</sup>	

地番	道路1	
測点	X	Y
B26	989.505	991.684
B27	1000.248	995.996
B3	999.785	994.482
B2	999.058	992.104
B1	1004.969	983.524
B4	1011.377	974.222
B6	1017.952	964.678
B17	1013.817	961.858
B16	1010.852	966.162
B15	1008.070	966.674
B14	1005.596	964.969
B13	1004.316	966.826
B12	1003.037	968.683
B11	1005.512	970.388
B10	1006.024	973.170
B9	999.928	982.019
B8	994.274	990.226
B7	991.278	991.142
倍面積	-444.862096	
面積	222.4310480	
地積	222.43 m <sup>2</sup>	



様式第 19号 (第 14条関係)

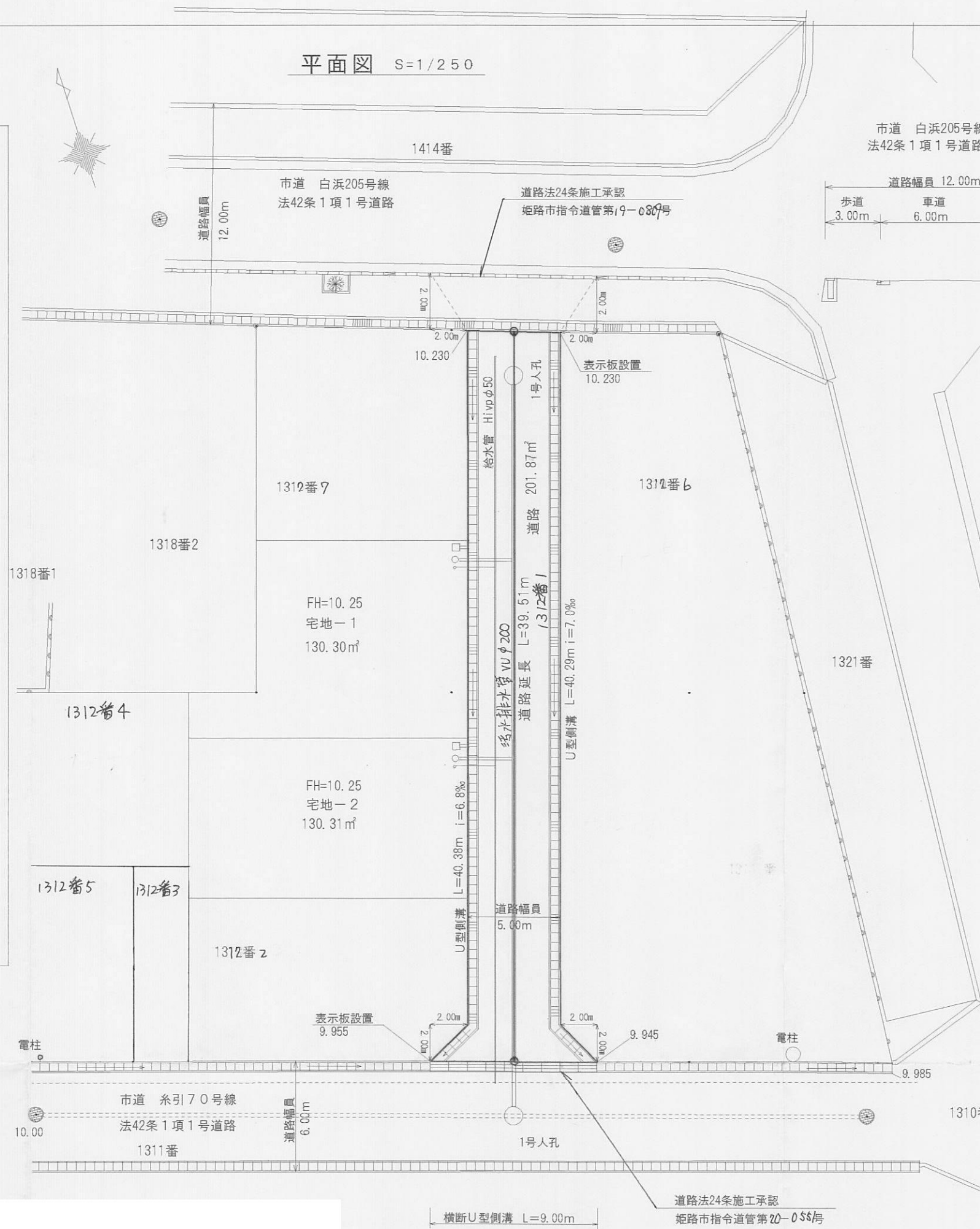
指定年月日・番号 平成 20.7.17日 第 20-4 号  
 公告年月日・番号 平成 20.7.24日 第 256 号

承諾書

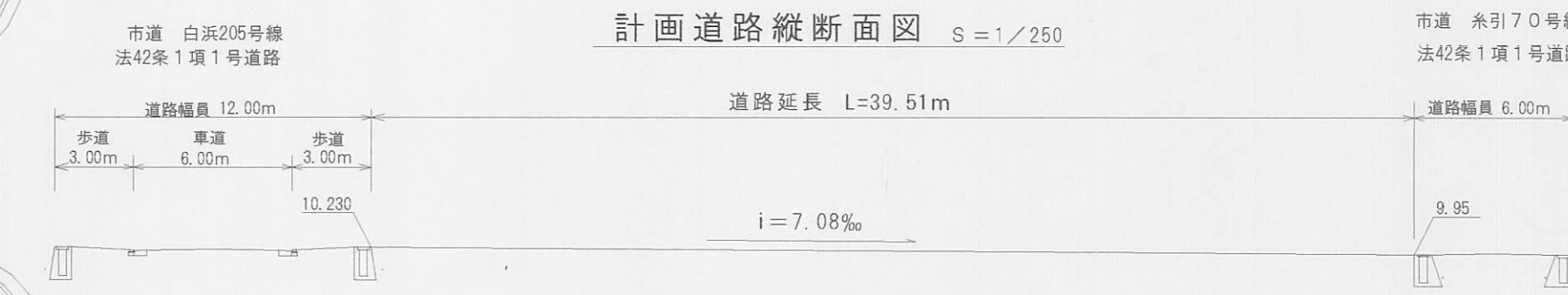
この図面記載のとおり道路の位置の指定・変更・廃止を承諾します。

道路の幅員の延長	幅員 5.00m 延長 39.51m	道路の面積	201.87㎡
----------	-----------------------	-------	---------

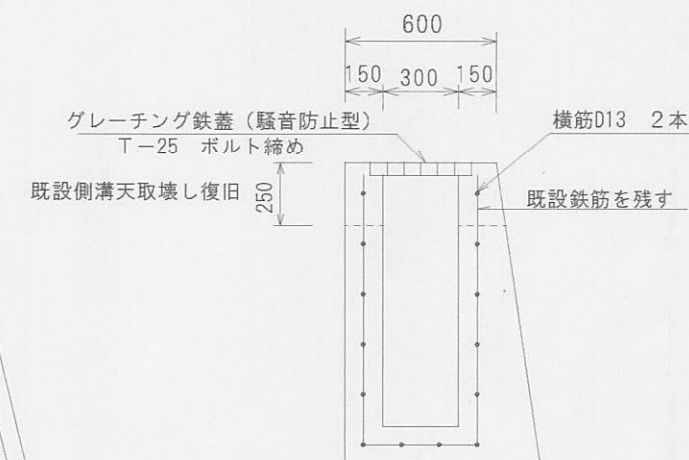
平面図 S=1/250



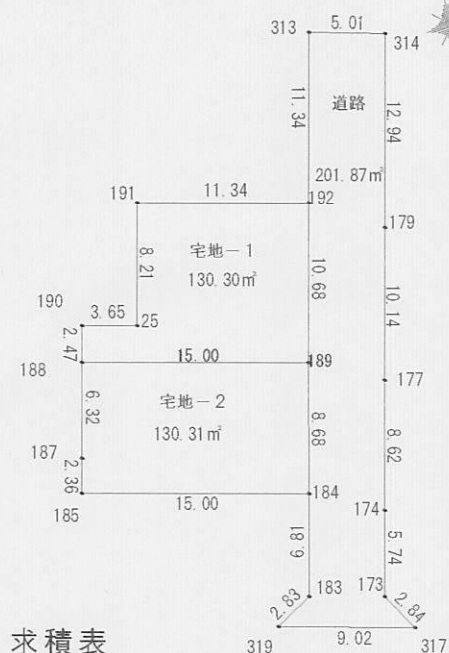
計画道路縦断面図 S=1/250



横断U型側溝断面図 1/30



求積図 S=1/500



求積表

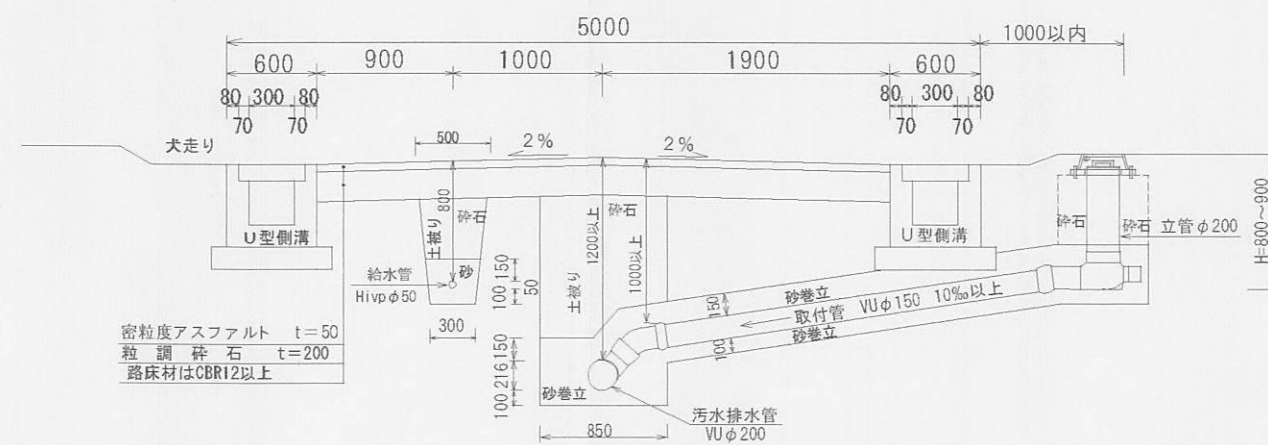
地番	NO	Xn	Yn	Xn+1-Xn-1	Yn	距離
183	61.463	94.929	739.307052		6.81	
184	67.956	96.990	1433.027250		8.68	
189	76.238	99.609	1839.676821		11.34	
192	86.425	102.836	2160.070180		11.34	
313	97.243	106.261	980.363966		5.01	
314	95.651	111.012	-1546.286148		12.94	
179	83.314	107.106	-2356.760424		10.14	
177	73.647	104.044	-1861.555245		8.62	
174	65.422	101.438	-1389.396266		5.74	
173	59.950	99.705	-798.138525		2.86	
K11	57.417	101.036	22.025848		9.05	
319	60.168	92.414	373.907044		2.83	
合計			-403.759650			
合計			201.87825			
地積			201.87㎡			

地番	NO	Xn	Yn	Xn+1-Xn-1	Yn	距離
189	76.238	99.609	-563.488113		15.00	
188	80.788	85.309	-587.693701		2.47	
190	83.127	86.057	108.001535		3.65	
25	82.023	89.536	602.129600		8.21	
191	89.952	92.018	405.063236		11.34	
192	86.425	102.836	-1400.09304		10.68	
合計			-260.609345			
合計			130.304672			
地積			130.30㎡			

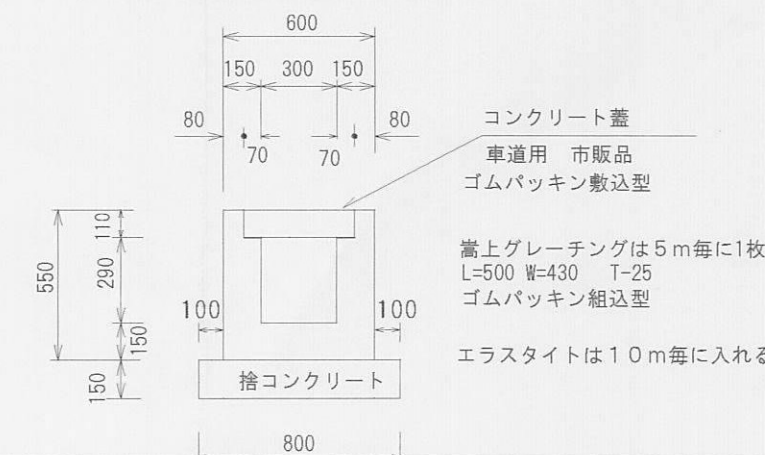
地番	NO	Xn	Yn	Xn+1-Xn-1	Yn	距離
184	67.956	96.990	-363.809490		15.00	
185	72.487	82.686	561.107196		2.36	
187	74.742	83.461	690.643681		6.32	
188	80.788	85.309	127.62264		15.00	
189	76.238	99.609	-1276.190508		8.68	
合計			-260.626857			
合計			130.313428			
地積			130.31㎡			

総合計面積 462.48㎡

計画道路・給排水施設標準断面図 1/50



U型側溝断面図 1/30





様式第 19号 (第 14条関係)

指定年月日・番号 平成20年9月8日 第 20-5 号  
 公告年月日・番号 平成20年9月11日 第 332 号


承諾書

この図面記載のとおり道路の位置の指定・変更・廃止を承諾します。

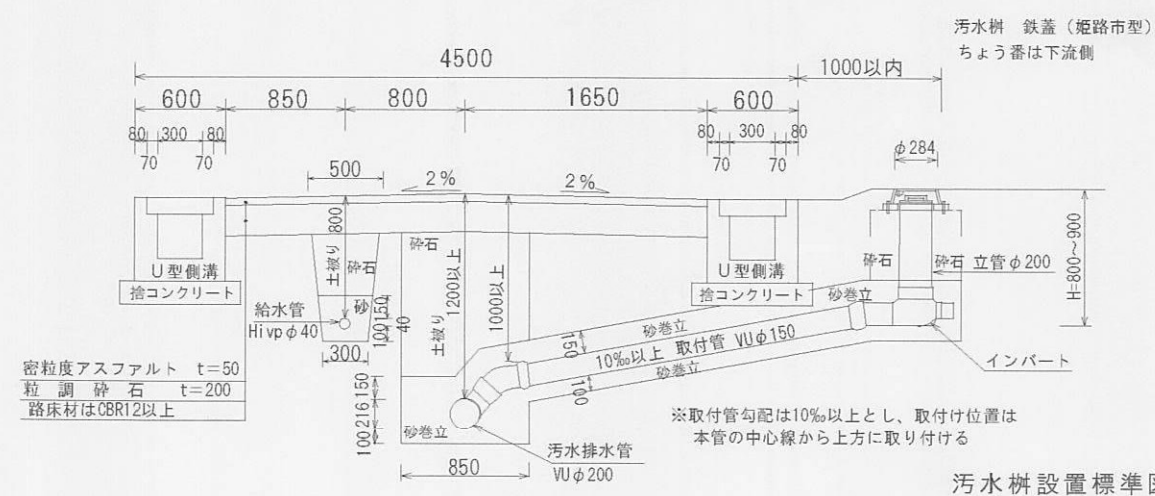
道路の幅員	幅員 4.50m	道路の面積	172.21㎡
道路の延長	延長 29.81m		



計画道路縦断面図 S=1/250

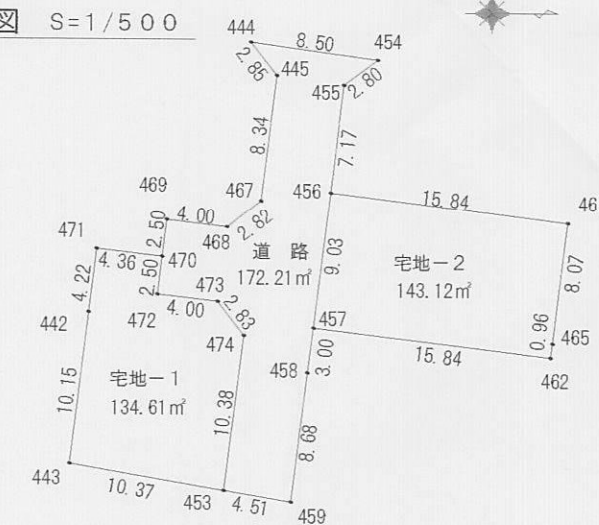


計画道路・給排水施設標準断面図 S=1/50



汚水枘設置標準図

求積図 S=1/500



求積表

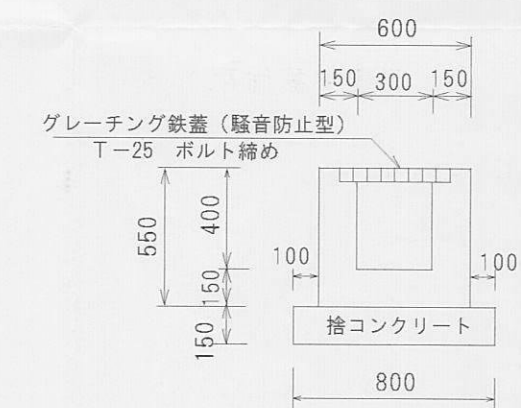
地番	道路	NO	Xn	Yn	(Xn+1-Xn-1)Yn	距離
444		122,082	109,280	723,938960	8.50	
454		31,281	109,452	873,938496	2.50	
455		29,080	111,159	-343,592469	7.17	
456		28,190	118,279	-232,418235	9.03	
457		127,095	127,246	-185,651914	3.00	
458		26,731	136,224	-184,397184	8.68	
459		25,679	138,841	-762,792454	4.51	
453		21,237	138,067	-439,467261	10.38	
474		122,496	127,759	-61,835356	2.83	
473		120,753	125,531	-717,158603	4.00	
472		16,783	125,046	-458,543682	2.50	
470		17,086	122,565	74,274390	2.50	
469		17,389	120,083	513,234742	4.00	
468		121,360	120,568	747,280464	2.82	
467		123,587	118,825	384,874175	8.34	
445		124,599	110,540	-80,141500	2.85	
				-344,474431		
合計				172,212155		
合計				172.21		

地番	宅地-1	NO	Xn	Yn	(Xn+1-Xn-1)Yn	距離
471		112,753	122,095	591,137540	4.36	
470		117,086	122,595	483,938950	2.50	
472		16,783	125,046	-458,543682	4.00	
473		120,753	125,531	-717,158603	2.83	
474		122,496	127,759	-61,835356	10.38	
453		21,237	138,067	-1586,699495	10.37	
443		111,011	136,300	-1226,018500	10.15	
442		112,242	126,223	219,880466	4.22	
				-269,225398		
合計				134,6126990		
合計				134.61		

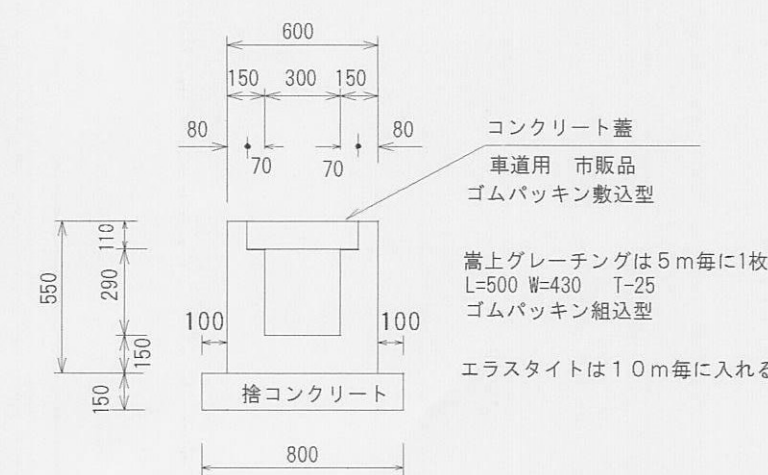
地番	宅地-2	NO	Xn	Yn	(Xn+1-Xn-1)Yn	距離
461		143,917	120,200	1772,709600	8.07	
465		142,838	128,213	-142,393235	0.96	
462		142,822	128,167	-2046,392781	15.84	
457		127,095	127,246	-1861,863472	9.03	
456		128,190	118,279	1989,689338	15.84	
				-286,250550		
合計				143,1252750		
合計				143.12		

総合計面積 449.94㎡

横断U型側溝断面図 1/30



U型側溝断面図 1/30





様式第 19号 (第 14条関係)

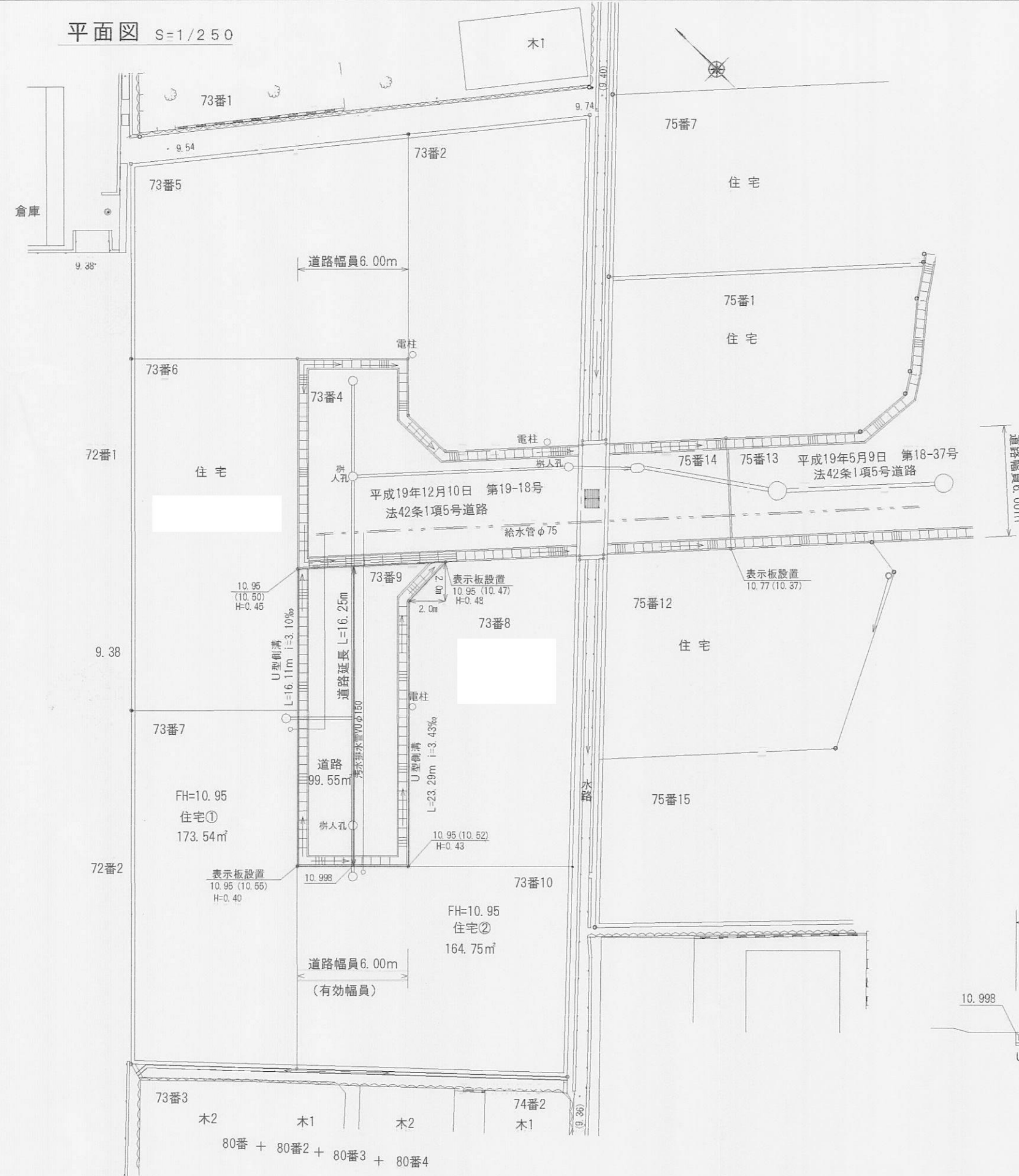
指定年月日・番号 平成20年6月0日 第 20-6 号  
 公告年月日・番号 平成20年7月2日 第 214 号

**承諾書**

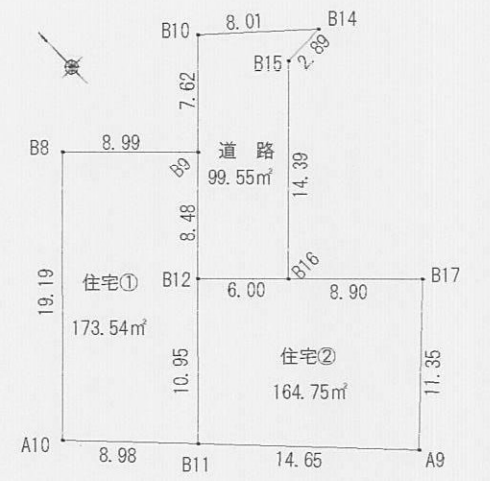
この図面記載のとおり道路の位置の指定・変更・廃止を承諾します。

道路の幅員の延長	幅員 6.00m 延長 16.25m	道路の面積	99.55 m <sup>2</sup>
----------	-----------------------	-------	----------------------

平面図 S=1/250



求積図 S=1/500

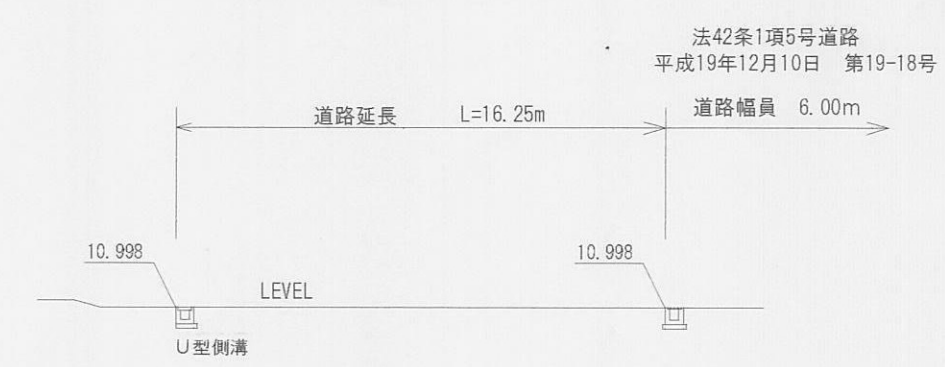


求積表

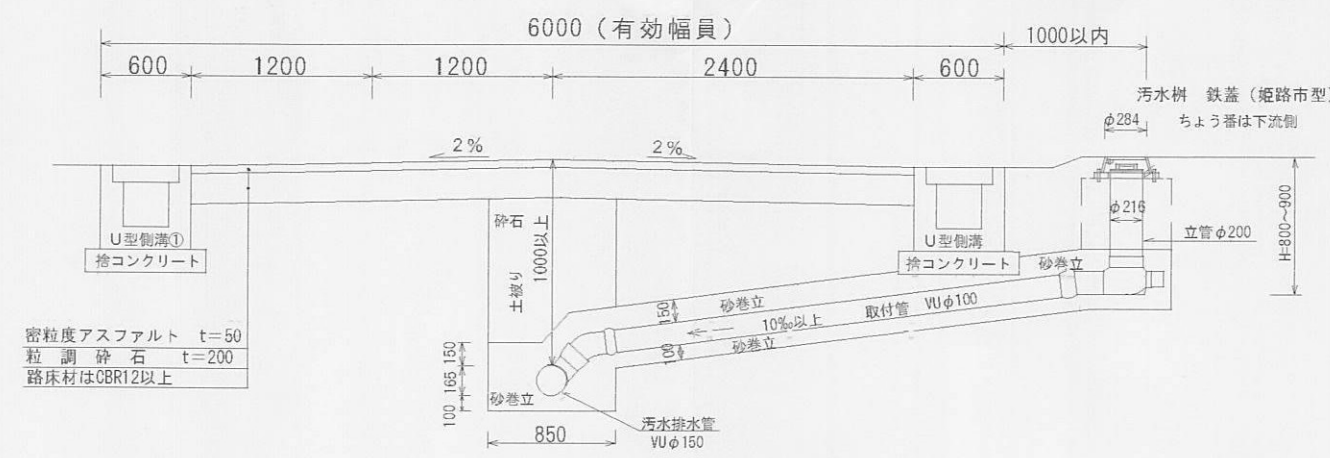
地番 住宅①		
測点名	X座標	Y座標
B9	79.928	41.375
B8	86.282	35.015
A10	72.695	21.456
B11	66.178	27.637
B12	73.926	35.379
倍面積 347.096978		
面積 173.5484890		
地積 173.54 m <sup>2</sup>		
地番 住宅②		
測点名	X座標	Y座標
B12	73.926	35.379
B11	66.178	27.637
A9	55.548	37.717
B17	63.394	45.921
B16	69.694	39.625
倍面積 329.514068		
面積 164.7570340		
地積 164.75 m <sup>2</sup>		
地番 道路		
測点名	X座標	Y座標
B16	69.694	39.625
B15	79.962	49.795
B14	79.931	52.692
B10	85.323	46.765
B9	79.928	41.375
B12	73.926	35.379
倍面積 199.100731		
面積 99.5503655		
地積 99.55 m <sup>2</sup>		

総合計面積 437.84 m<sup>2</sup>

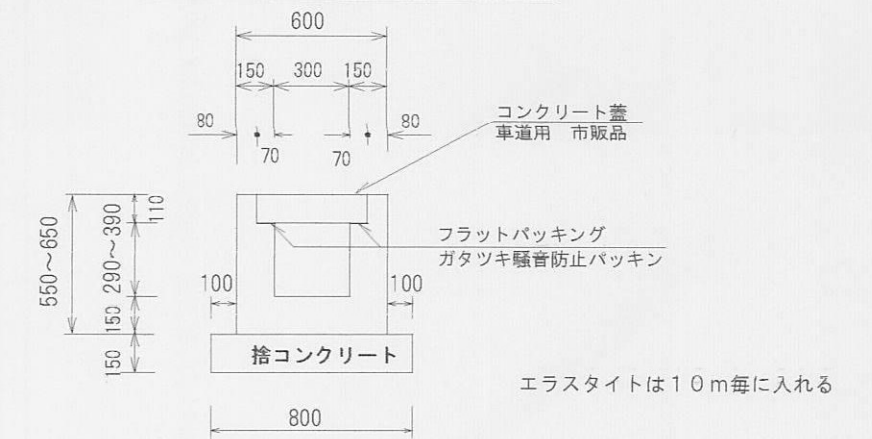
計画道路縦断面図 S=1/250



計画道路断面図 S=1/50



U型側溝断面図 1/30



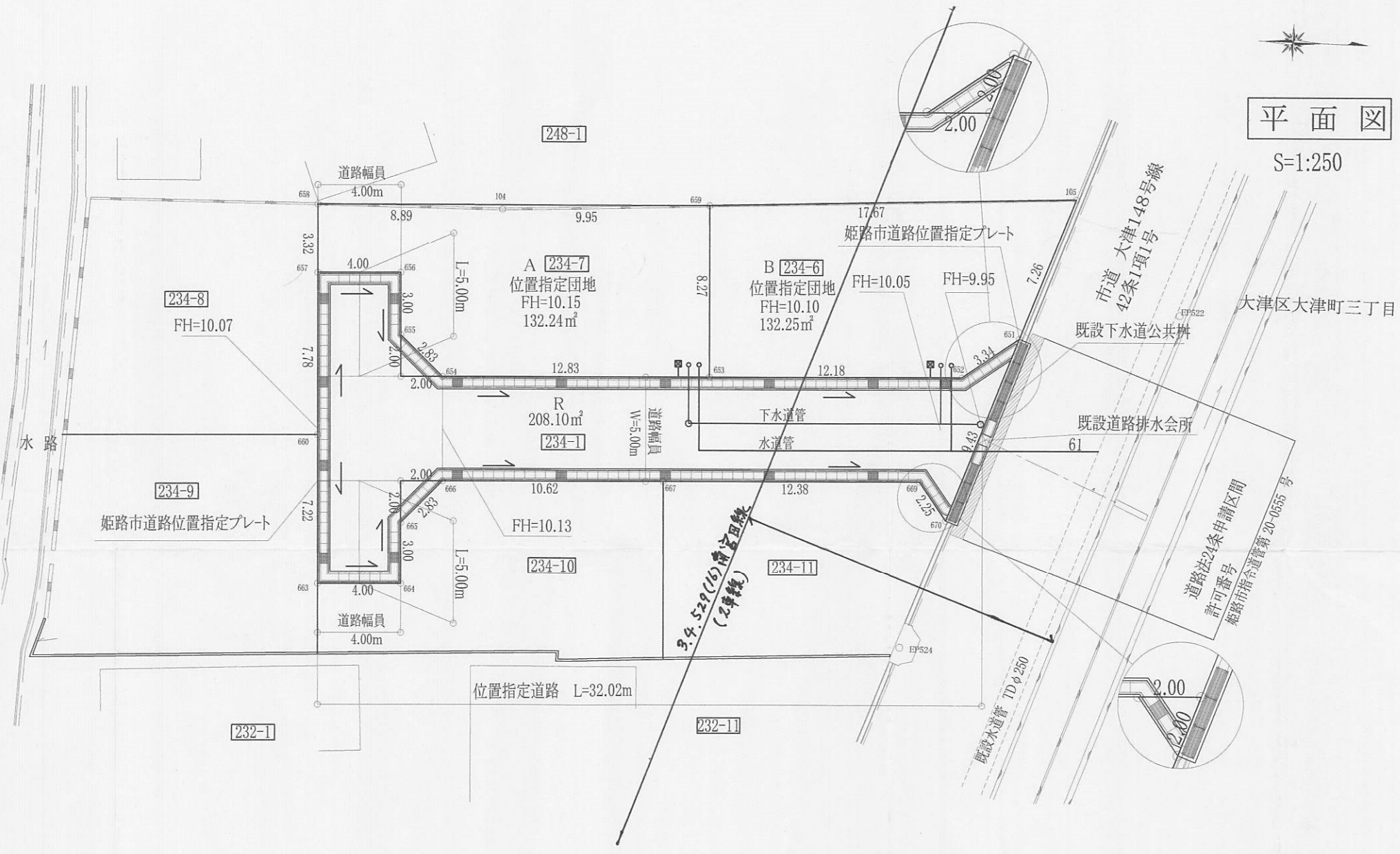


指定年月日・番号	2011年11月4日	第 20-7 号
公告年月日・番号	2011年11月6日	第 384 号

## 承諾書

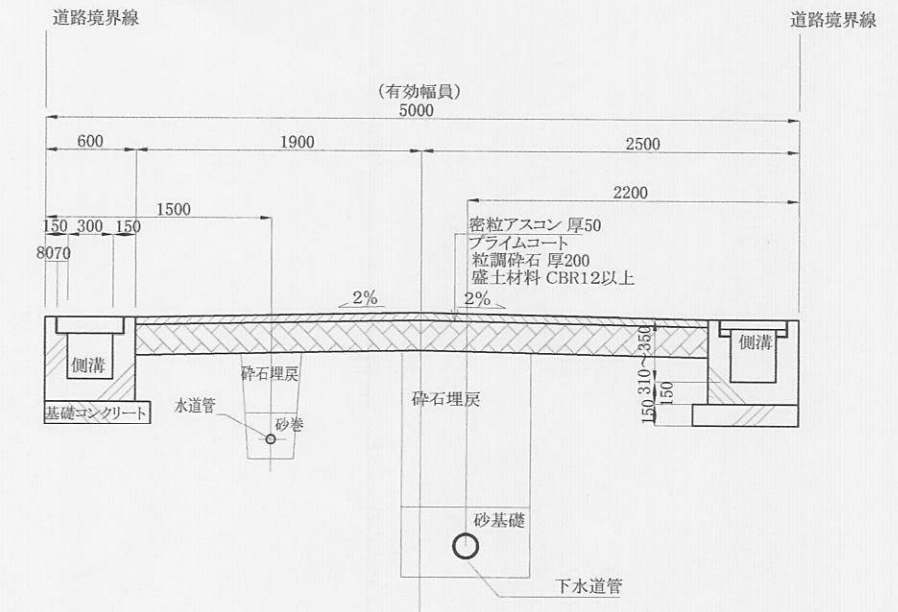
この図面記載のとおり道路の位置の指定・変更・廃止を承諾します。

道路の幅員	幅員 5.0 m 延長 32.02 m	道路の面積	208.10 m <sup>2</sup>
・幅員別の道路の延長	m m		




平面図

S=1:250



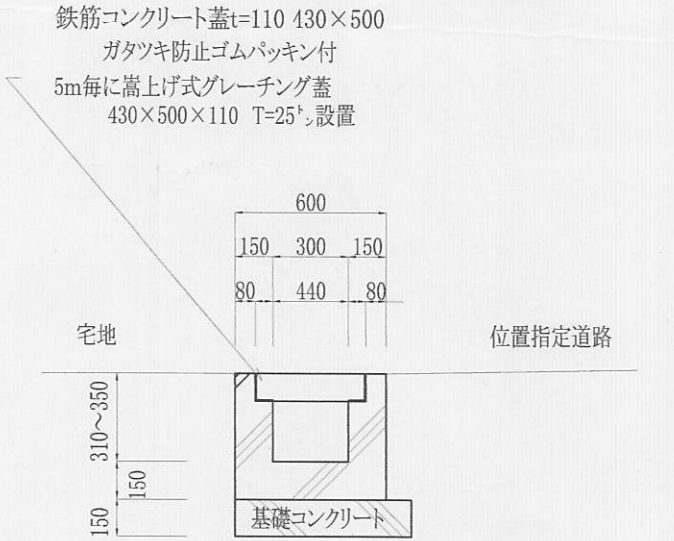
道路標準横断面図

S=1:50



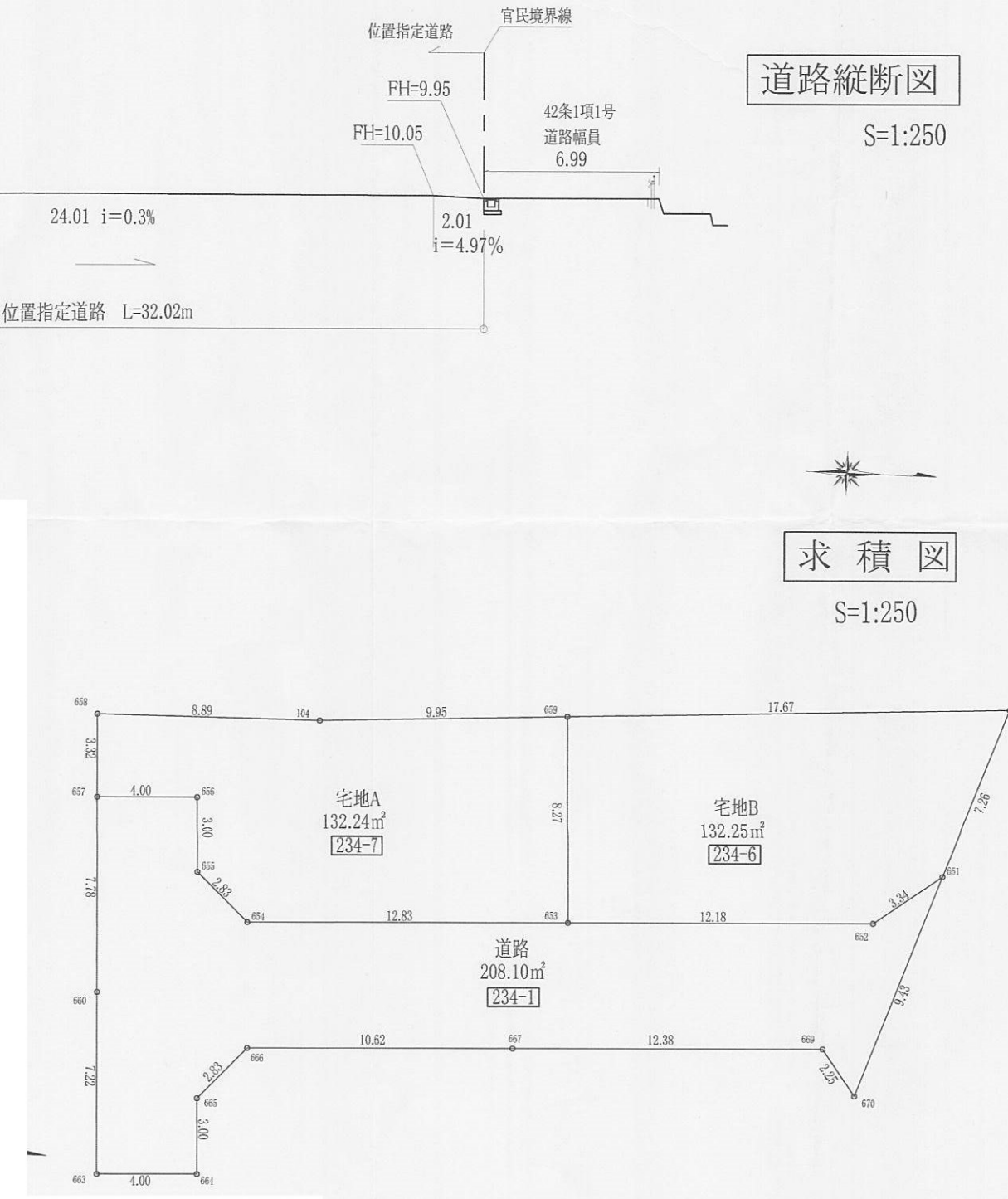
道路縦断面図

S=1:250



現場打側溝構造図

S=1:30



求積図

S=1:250

直角座標法求積表

地番	道路 (234-1)				
NO	Xn	Yn	Yn+1 - Yn-1	Xn*(Yn+1 - Yn-1)	
670	-132814.103	25101.623	7.060	-937667.567180	
669	-132815.438	25099.806	-1.325	175980.455350	
667	-132827.809	25100.298	0.914	-121404.617426	
666	-132838.416	25100.720	2.500	-332096.040000	
665	-132840.335	25102.798	5.075	-674164.700125	
664	-132840.215	25105.795	3.156	-419243.718540	
663	-132844.212	25105.954	-7.059	937747.292508	
660	-132844.499	25098.736	-14.996	1992136.107004	
657	-132844.808	25090.958	-7.937	1054389.241096	
656	-132840.812	25090.799	2.839	-377135.065268	
655	-132840.692	25093.797	4.917	-653177.682564	
654	-132838.615	25095.716	1.409	-187169.608535	
653	-132825.793	25095.206	-0.994	132028.838242	
652	-132813.621	25094.722	-2.460	326721.507660	
651	-132810.930	25092.746	6.901	-916528.227930	
		合計		416.214292	
		合計面積		208.1071460	
		地積		208.10	m <sup>2</sup>

地番	宅地A (234-7)				
NO	Xn	Yn	Yn+1 - Yn-1	Xn*(Yn+1 - Yn-1)	
659	-132826.122	25096.939	7.686	-1020901.573692	
653	-132825.793	25095.206	8.777	-1165811.985161	
654	-132838.615	25095.716	-1.409	187169.608535	
655	-132840.692	25093.797	-4.917	653177.682564	
656	-132840.812	25090.799	-2.839	377135.065268	
657	-132844.808	25090.958	-3.155	419125.369240	
658	-132844.940	25087.644	-3.438	456720.903720	
104	-132836.054	25087.520	-0.705	93649.418070	
		合計		264.488544	
		合計面積		132.2442720	
		地積		132.24	m <sup>2</sup>

地番	宅地B (234-6)				
NO	Xn	Yn	Yn+1 - Yn-1	Xn*(Yn+1 - Yn-1)	
651	-132810.930	25092.746	8.814	-1170595.537020	
652	-132813.621	25094.722	2.460	-326721.507660	
653	-132825.793	25095.206	-7.783	1033783.146919	
659	-132826.122	25086.939	-9.298	1235017.282356	
105	-132808.487	25085.908	5.807	-771218.884009	
		合計		264.500586	
		合計面積		132.2502930	
		地積		132.25	m <sup>2</sup>

合計面積 472.59 m<sup>2</sup>



様式第19号(第14条関係)

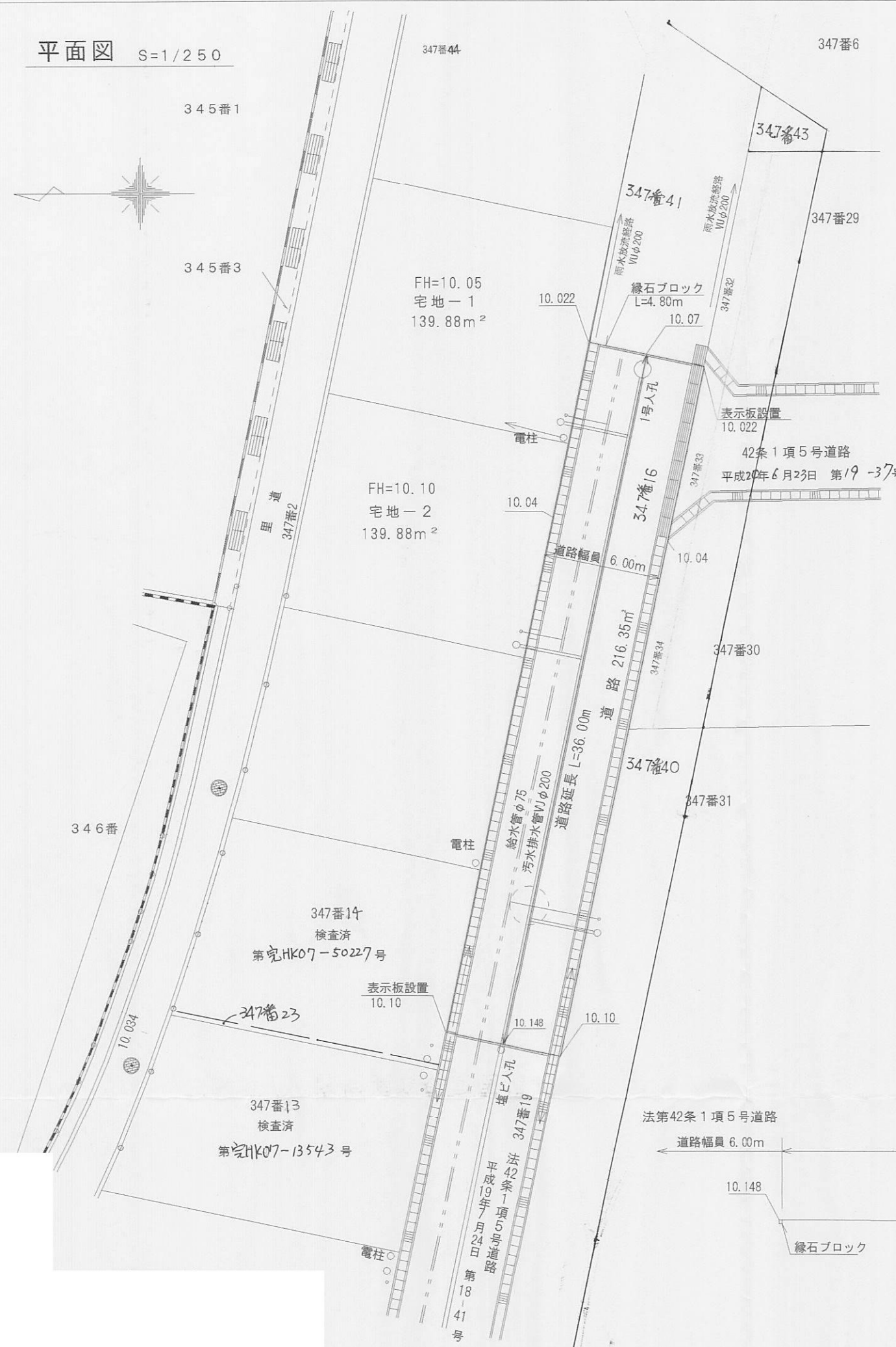
指定年月日・番号 平成20年9月2日 第20-8号  
 公告年月日・番号 平成20年9月1日 第324号

承諾書

この図面記載のとおり道路の位置の指定・変更・廃止を承諾します。

道路の幅員の延長	幅員 6.00m 延長 36.00m	道路の面積	216.35㎡
----------	-----------------------	-------	---------

平面図 S=1/250



求積図 S=1/500



求積表

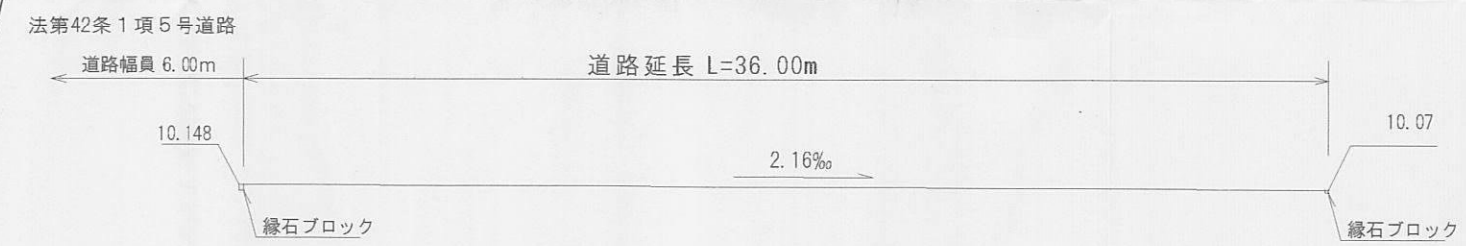
地番	道路	NO	X <sub>n</sub>	Y <sub>n</sub>	Y <sub>n+1</sub> -Y <sub>n-1</sub>	X <sub>n</sub> · (Y <sub>n+1</sub> -Y <sub>n-1</sub> )
1283		993.044	959.028	-21.789	-21637.435716	
1284		995.301	948.203	-19.124	-19034.136324	
1398		997.031	939.904	-9.525	-9496.720275	
1399		991.147	938.678	6.339	6282.880833	
1310		989.570	946.243	16.697	16522.850290	
1306		987.666	955.375	18.725	18494.045850	
1554		985.667	964.968	18.543	18277.223181	
1414		983.800	973.918	10.177	10012.132600	
1413		989.684	975.145	-3.926	-3885.499384	
1280		990.758	969.992	-16.117	-15968.046686	
合計						-432.705631
合計面積						216.3528155
地積						216.35㎡

地番	宅地-1	NO	X <sub>n</sub>	Y <sub>n</sub>	Y <sub>n+1</sub> -Y <sub>n-1</sub>	X <sub>n</sub> · (Y <sub>n+1</sub> -Y <sub>n-1</sub> )
1281		1002.985	972.541	-13.513	-13553.336305	
1280		990.758	969.992	2.604	2579.933832	
1413		989.684	975.145	10.964	10850.895376	
1278		988.473	980.956	8.360	8263.634280	
1277		1000.700	983.505	-8.415	-8420.890500	
合計						-279.763317
合計面積						139.8816585
地積						139.88㎡

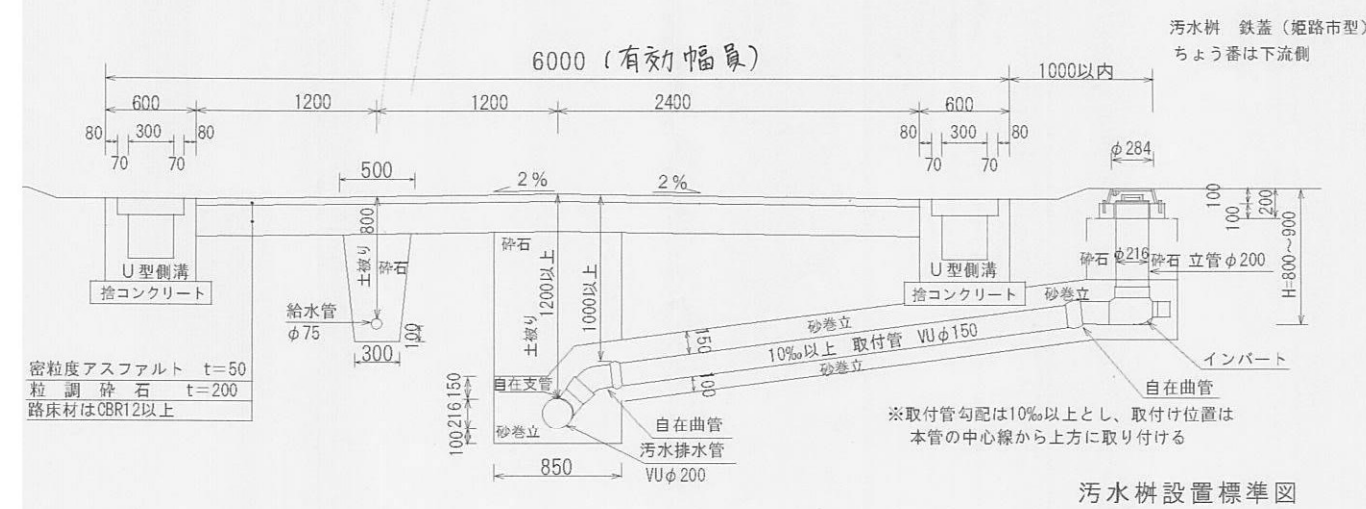
地番	宅地-2	NO	X <sub>n</sub>	Y <sub>n</sub>	Y <sub>n+1</sub> -Y <sub>n-1</sub>	X <sub>n</sub> · (Y <sub>n+1</sub> -Y <sub>n-1</sub> )
1281		1002.985	972.541	-7.839	-7862.399415	
148		1005.151	962.153	-10.962	-11018.465262	
1282		1005.281	961.579	-3.125	-3141.503125	
1283		993.044	959.028	8.413	8354.479172	
1280		990.758	969.992	13.513	13388.112854	
合計						-279.775776
合計面積						139.8878880
地積						139.88㎡

総合計面積 496.11㎡

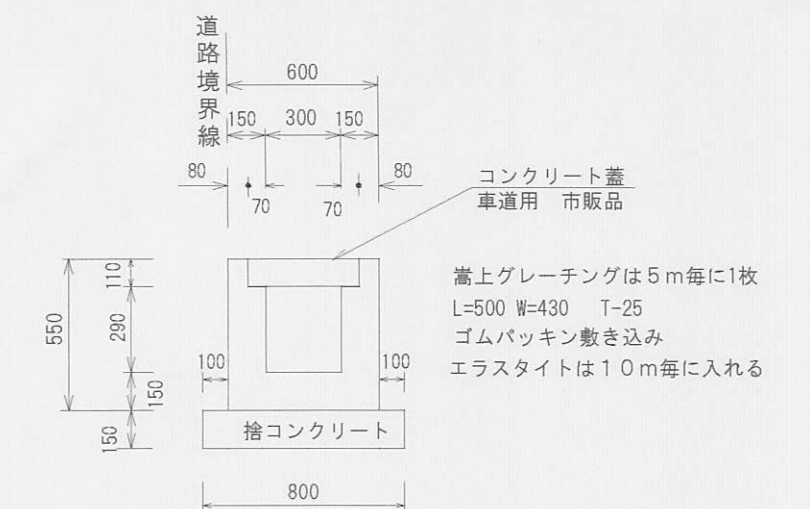
計画道路縦断面図 S=1/250



計画道路・給排水施設標準断面図 S=1/50



U型側溝断面図 1/30



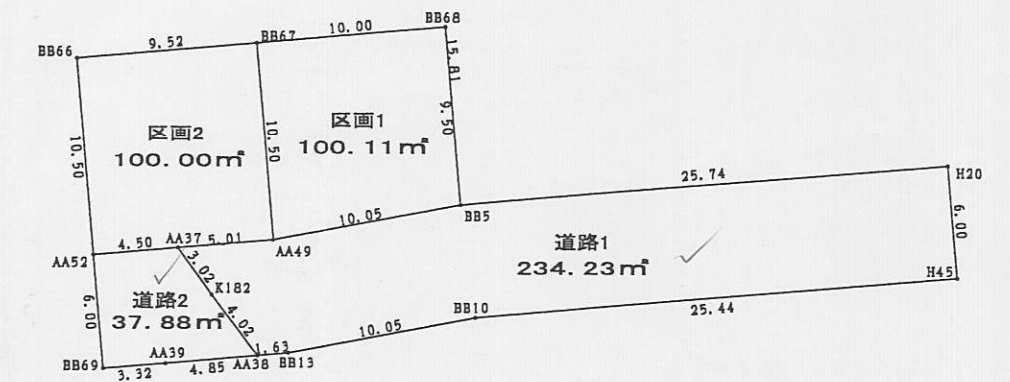
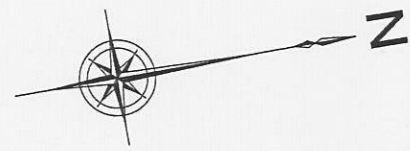


指定年月日・番号	20.7.11日	第 20-9 号
公告年月日・番号	20.7.16日	第 243 号

### 承諾書

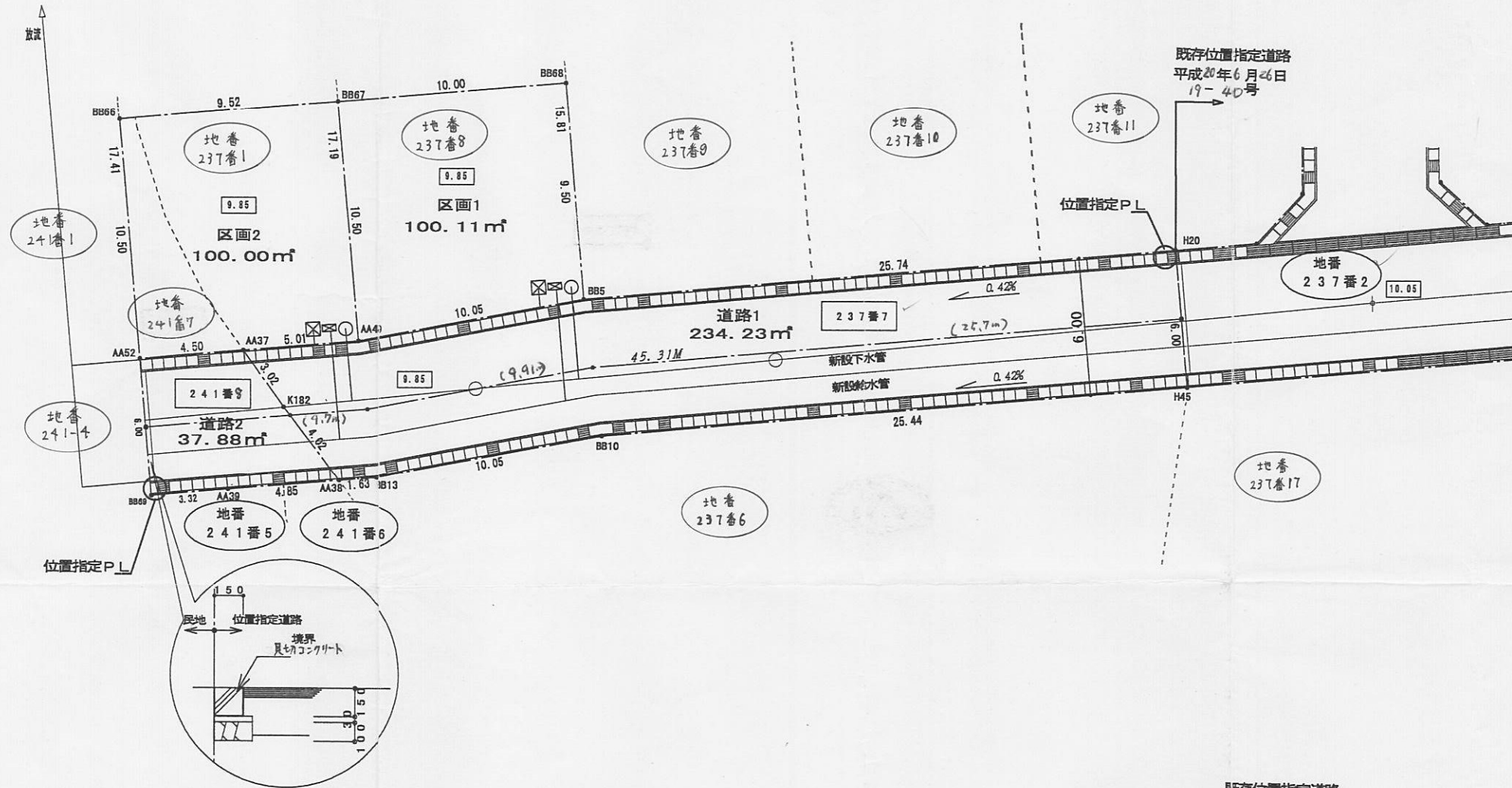
この図面記載とおり道路の位置の指定・変更・廃止を承諾します。

道路の幅員	幅員 6.0 m	延長 45.31 m	道路の面積	272.11 m <sup>2</sup>
幅員別の道路の延長	m	m		



位置指定図

1:400



座標求積表

地番	測点名	X座標	Y座標
道路1	H20	-98.529	23.548
	BB5	-124.168	21.260
	AA49	-134.223	21.367
	AA37	-139.221	20.921
	K182	-137.925	23.655
	AA38	-136.087	27.230
	BB13	-134.458	27.375
	BB10	-124.404	27.268
	H45	-98.082	29.529
	倍面積	468.466787	
面積	234.233935		
地積	234.23 m <sup>2</sup>		

地番	測点名	X座標	Y座標
道路2	AA37	-139.221	20.921
	AA52	-143.703	20.521
	BB66	-144.237	26.503
	AA39	-140.924	26.799
	AA38	-136.087	27.230
	K182	-137.925	23.655
倍面積	75.776613		
面積	37.884065		
地積	37.88 m <sup>2</sup>		


道路合計 272.11 m<sup>2</sup>

地番	測点名	X座標	Y座標
区画1	BB68	-123.324	11.791
	BB67	-133.289	10.902
	AA49	-134.223	21.367
	BB5	-124.168	21.260
	倍面積	200.234538	
面積	100.117690		
地積	100.11 m <sup>2</sup>		

地番	測点名	X座標	Y座標
区画2	BB67	-133.289	10.902
	BB66	-142.770	10.056
	AA52	-143.703	20.521
	AA37	-139.221	20.921
	AA49	-134.223	21.367
倍面積	200.006575		
面積	100.003275		
地積	100.00 m <sup>2</sup>		

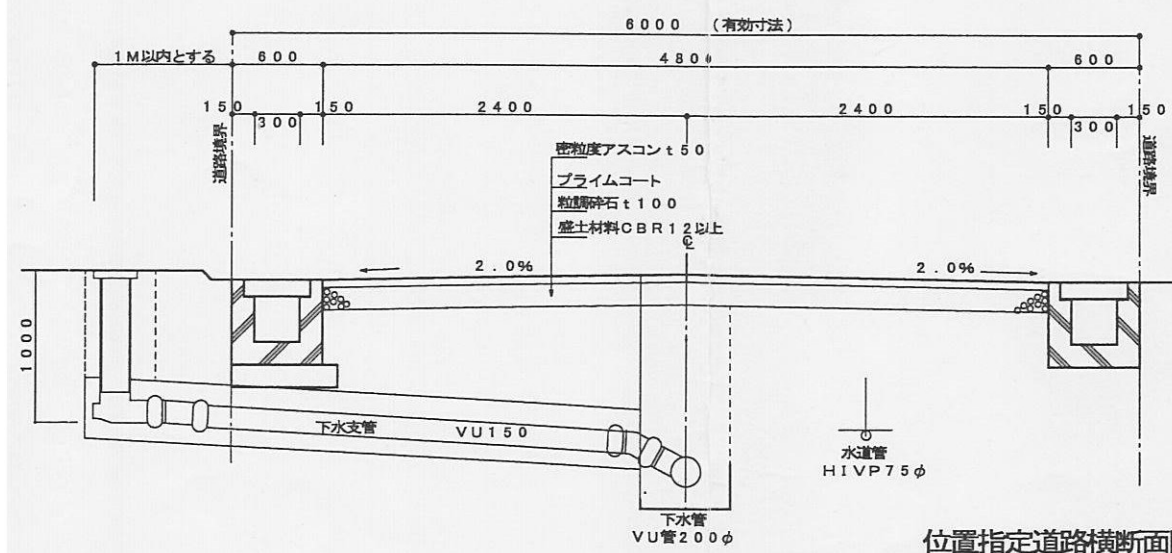
位置指定面積

472.22 m<sup>2</sup>



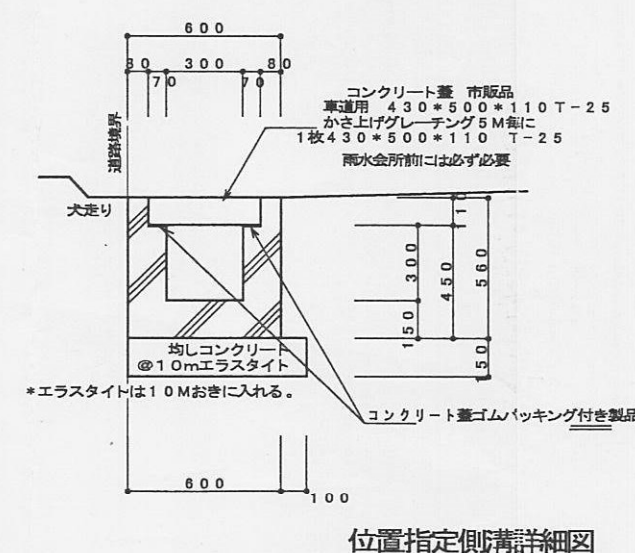
位置指定道路断面図

1:250



位置指定道路横断面図

1:50



位置指定側溝断面図

1:30

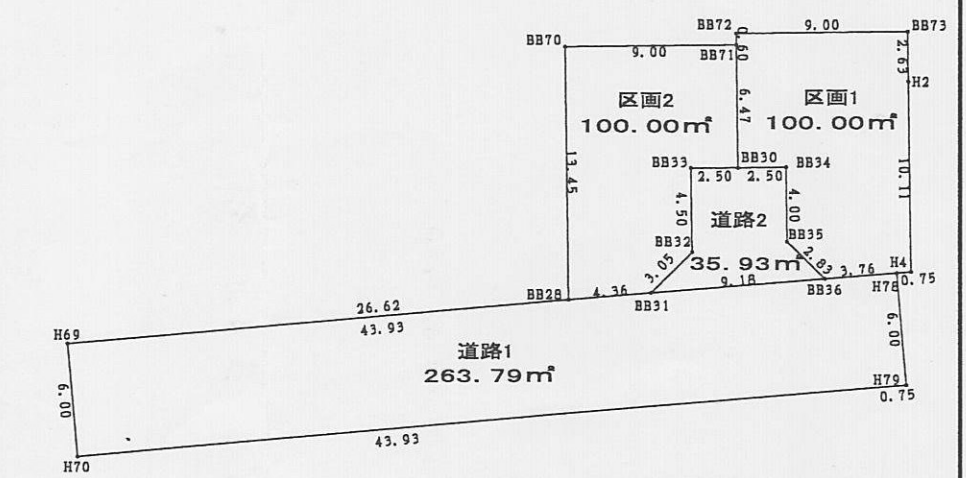



指定年月日・番号	20.7.11 日	第 20-10 号
公告年月日・番号	20.7.16 日	第 244 号


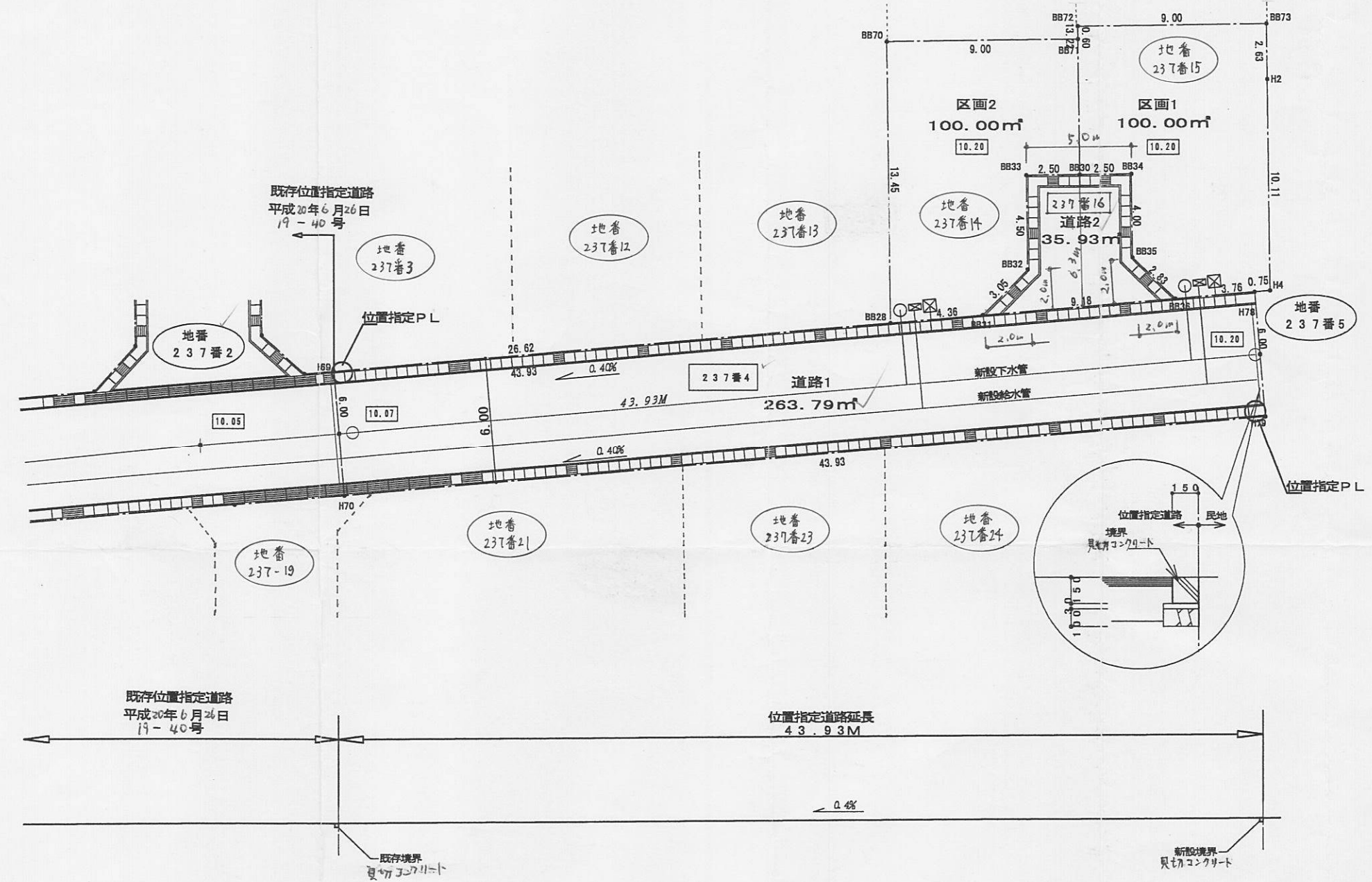
### 承諾書

この図面記載とおり道路の位置の指定・変更・廃止を承諾します。

道路の幅員	幅員 6.0 m	延長 43.93 m	道路の面積	299.72 m <sup>2</sup>
幅員の別	m	m		
道路の延長	m	m		



座標求積図 1:400



位置指定道路側断面図 1:250

座標求積表

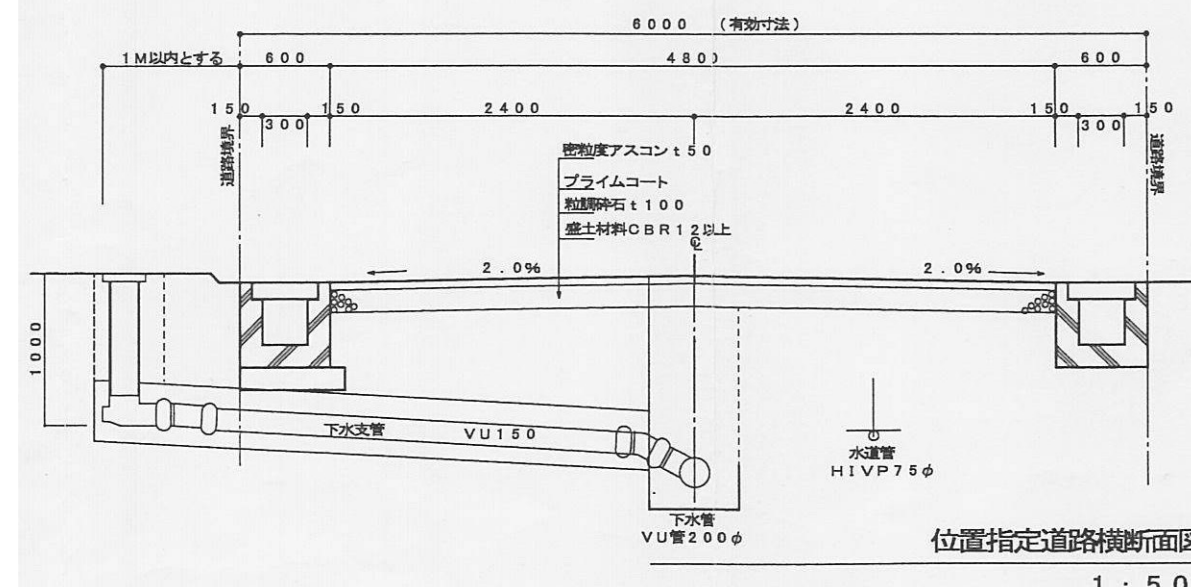
地番	道路1	X座標	Y座標
H69		-83.482	24.890
H70		-84.015	30.871
H79		-40.259	34.775
H78		-39.725	28.794
倍面積		527.50821	
面積		263.7904105	
地積		263.79 m <sup>2</sup>	

地番	道路2	X座標	Y座標
BB34		-44.485	22.216
BB30		-46.953	21.815
BB33		-49.420	21.413
BB32		-50.144	25.862
BB31		-52.618	27.644
BB36		-43.474	28.459
BB35		-45.127	26.164
倍面積		71.861045	
面積		35.9305225	
地積		35.93 m <sup>2</sup>	

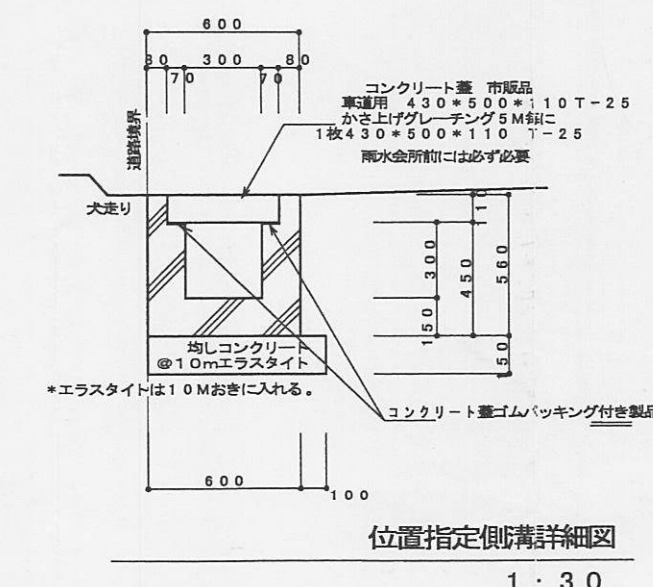
道路合計 299.72 m<sup>2</sup>

地番	区画1	X座標	Y座標
BB73		-36.927	16.275
BB72		-45.814	14.830
BB71		-45.911	15.423
BB30		-46.953	21.815
BB34		-44.485	22.216
BB35		-45.127	26.164
BB36		-43.474	28.459
H78		-39.725	28.794
H4		-38.978	28.860
H2		-37.351	18.878
倍面積		200.017328	
面積		100.0086640	
地積		100.00 m <sup>2</sup>	

地番	区画2	X座標	Y座標
BB71		-45.911	15.423
BB70		-54.798	13.978
BB28		-56.962	27.256
BB31		-52.618	27.644
BB32		-50.144	25.862
BB33		-49.420	21.413
BB30		-46.953	21.815
倍面積		200.014953	
面積		100.0074765	
地積		100.00 m <sup>2</sup>	



位置指定道路横断面図 1:50



位置指定側溝詳細図 1:30

位置指定面積	499.72 m <sup>2</sup>
--------	-----------------------



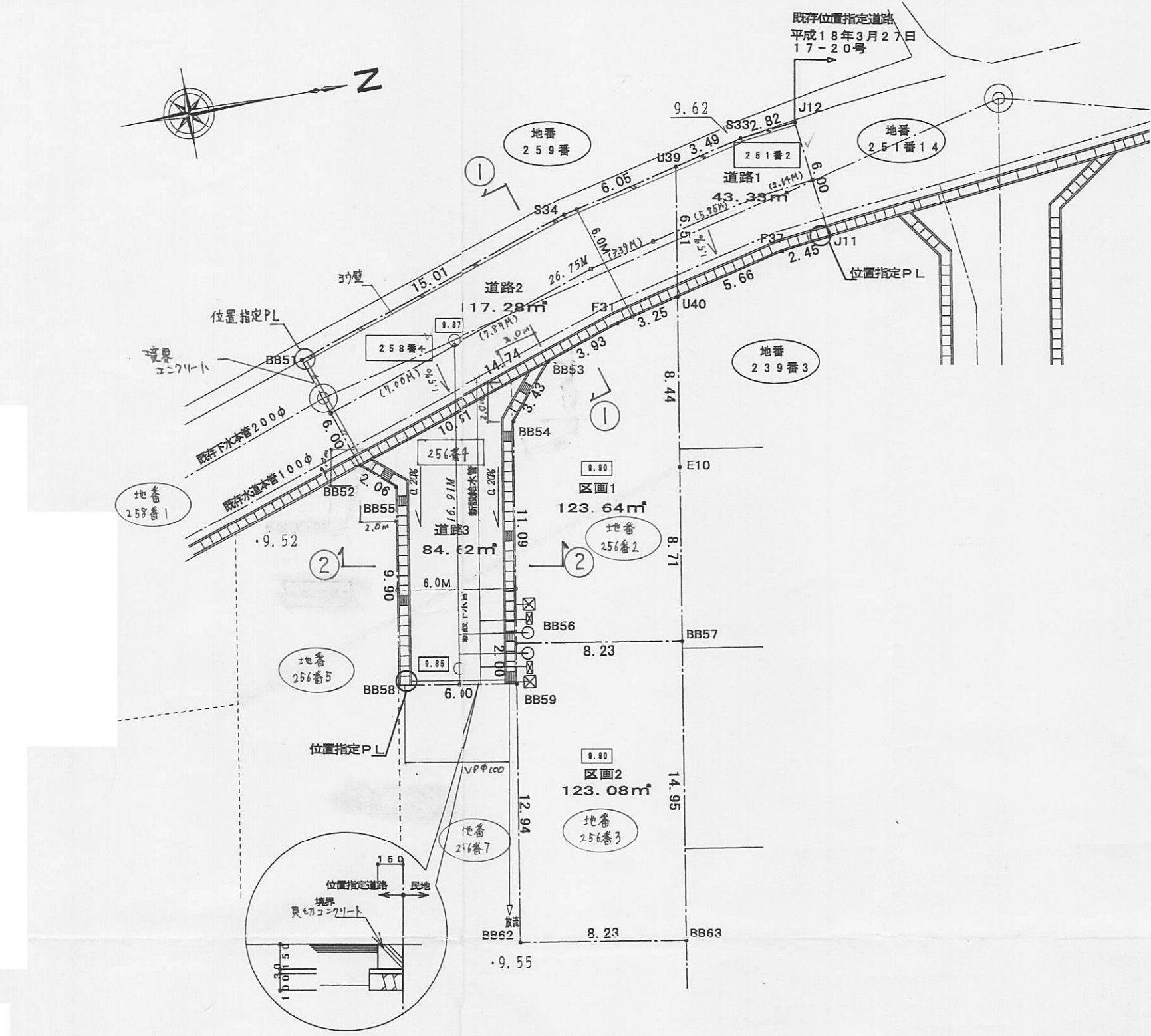
様式第19号(14条関係)

指定年月日・番号	20.8.1日	第20-11号
公告年月日・番号	20.8.7日	第286号


### 承諾書

この図面記載とおり道路の位置の指定・変更・廃止を承諾します。

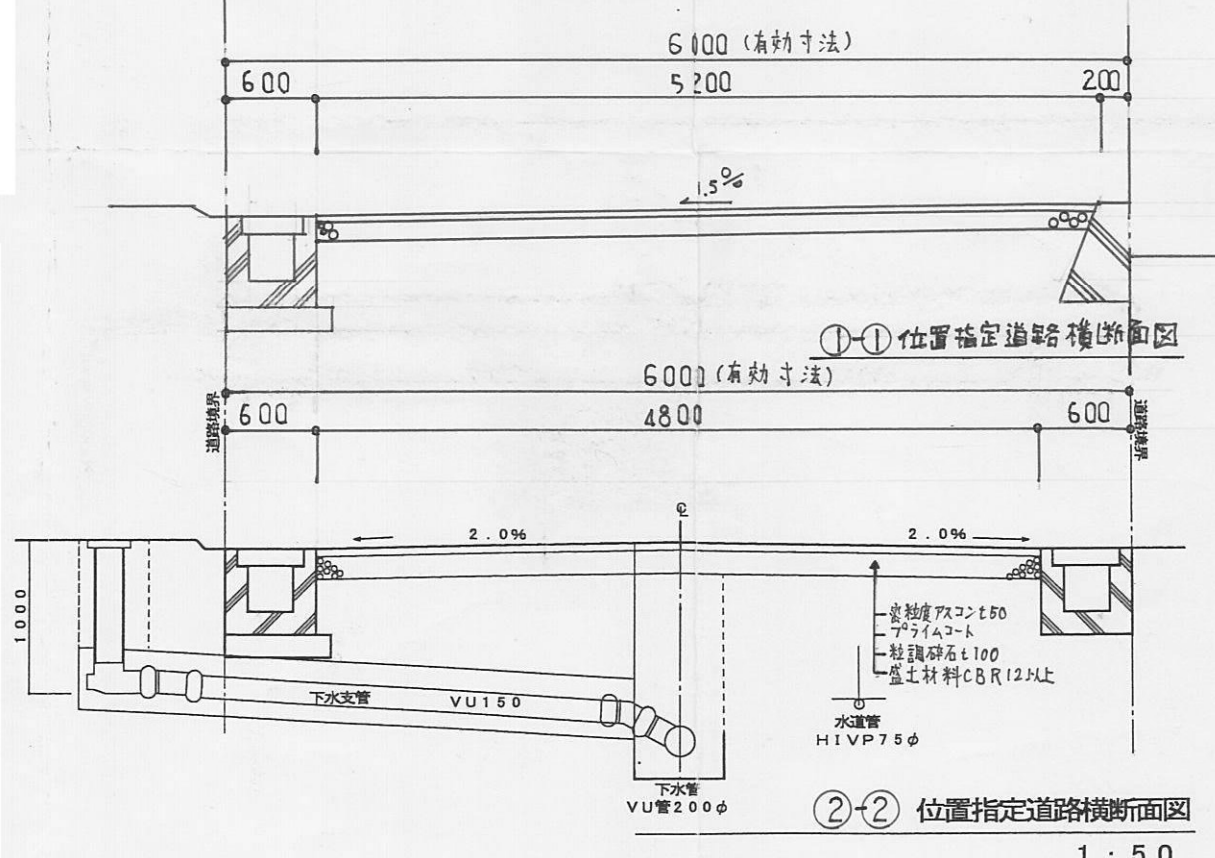
道路の幅員	幅員 6.0 m 延長 43.66 m	道路の面積	245.23 m <sup>2</sup>
幅員の別	m		
道路の延長	m		



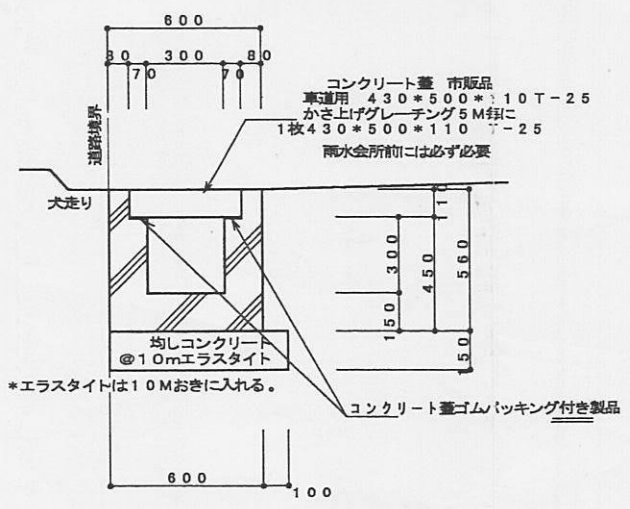
位置指定平面図  
1:250



位置指定道路横断面図  
1:250

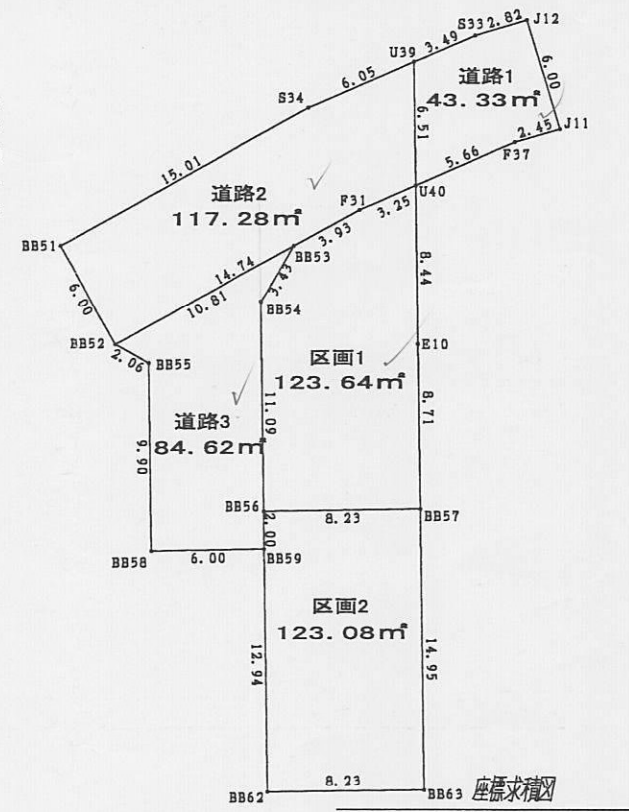


位置指定道路横断面図  
1:50



位置指定側溝詳細図  
1:30

位置指定道路線断面図  
1:250



座標求積表

地番	測点名	X座標	Y座標
道路1	J12	-88.472	-47.524
	S33	-91.276	-47.196
	U39	-94.669	-46.374
	U40	-95.718	-39.941
	F37	-90.216	-41.274
	J11	-87.775	-41.560
倍面積		86.67149	
面積		43.335745	✓
地積		43.33	

地番	測点名	X座標	Y座標
道路2	U39	-94.669	-46.374
	S34	-100.554	-44.947
	BB51	-114.769	-40.105
	BB52	-112.833	-34.422
	F31	-98.875	-39.175
	U40	-95.718	-39.941
倍面積		234.573420	
面積		117.2867100	✓
地積		117.28	✓

地番	測点名	X座標	Y座標
道路3	BB53	-102.599	-37.907
	BB52	-112.833	-34.422
	BB55	-111.259	-33.090
	BB56	-112.851	-23.318
	BB59	-106.926	-22.353
	BB56	-106.603	-24.331
BB54	-104.818	-35.283	
倍面積		169.253427	
面積		84.6267135	✓
地積		84.62	✓

道路合計

地番	測点名	X座標	Y座標
区画1	U40	-95.718	-39.941
	F31	-98.875	-39.175
	BB53	-102.599	-37.907
	BB54	-104.818	-35.283
	BB56	-106.603	-24.331
	BB57	-98.478	-23.006
E10	-97.076	-31.608	
倍面積		247.296885	
面積		123.6483425	✓
地積		123.64	✓

地番	測点名	X座標	Y座標
区画2	BB57	-98.478	-23.006
	BB56	-106.603	-24.331
	BB59	-106.926	-22.353
	BB62	-109.008	-9.574
	BB63	-100.883	-8.250
	倍面積		246.173991
面積		123.08868955	✓
地積		123.08	✓

位置指定面積

491.95 m<sup>2</sup>

1:400

245.23 m<sup>2</sup>

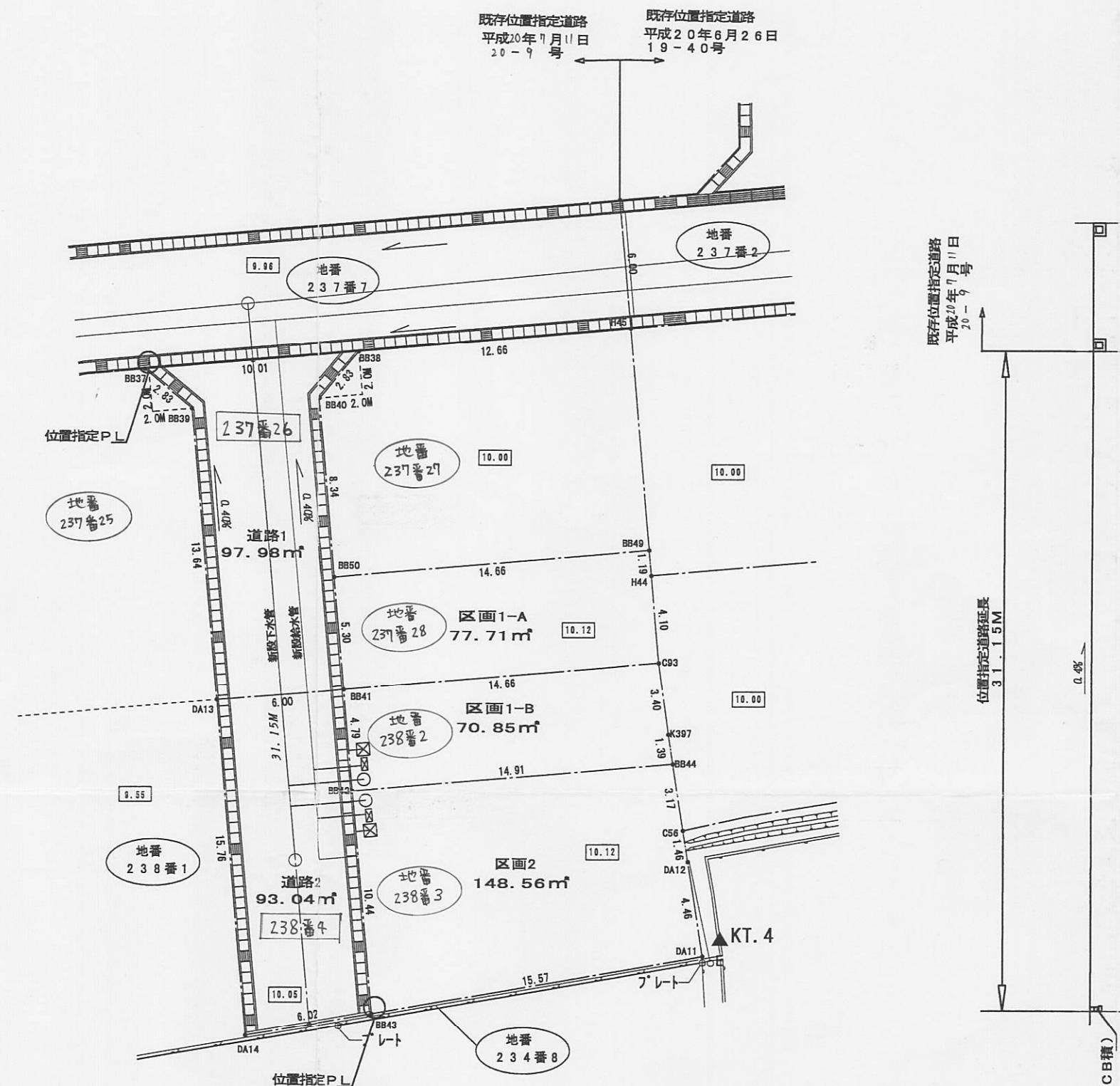


指定年月日・番号	20.8.1日	第20-12号
公告年月日・番号	20.8.7日	第287号

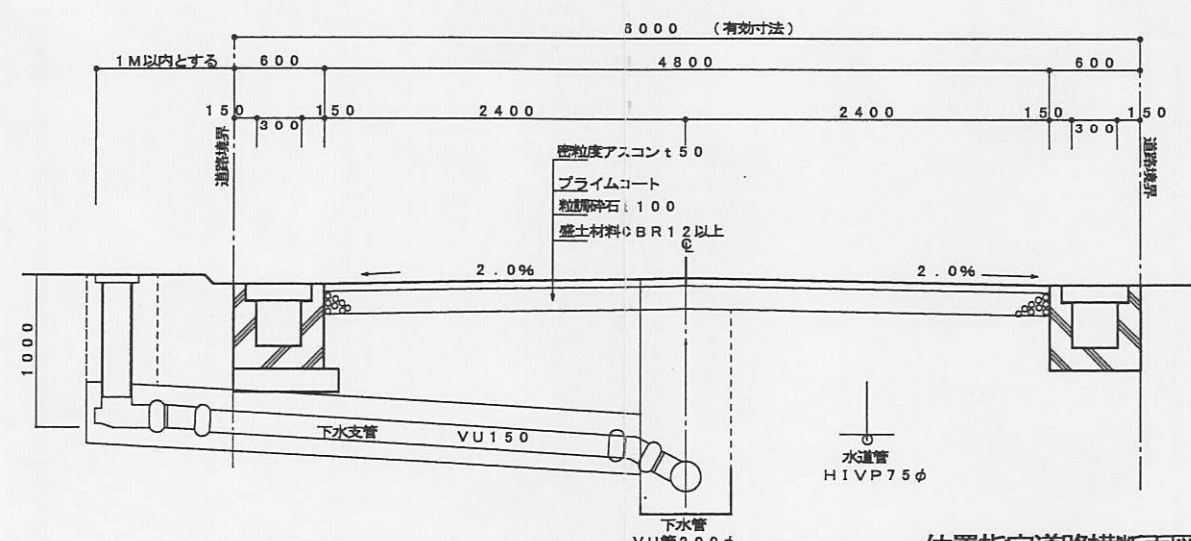
### 承諾書

この図面記載とおり道路の位置の指定・変更・廃止を承諾します。

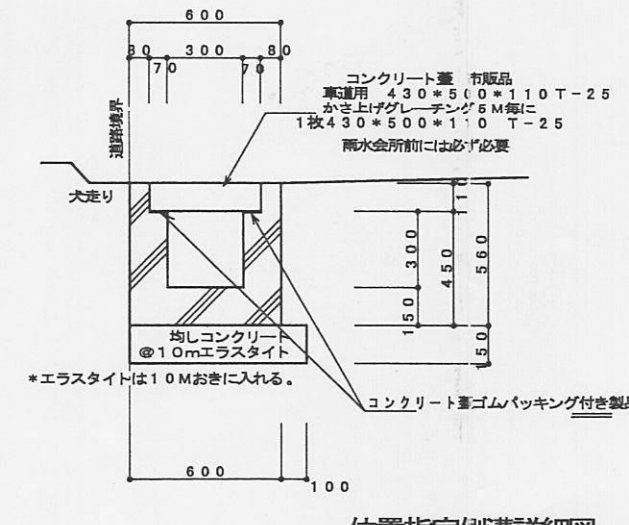
道路の幅員	幅員 6.0 m	延長 31.15 m	道路の面積	191.02 m <sup>2</sup>
幅員の別	m	m		
延長	m	m		



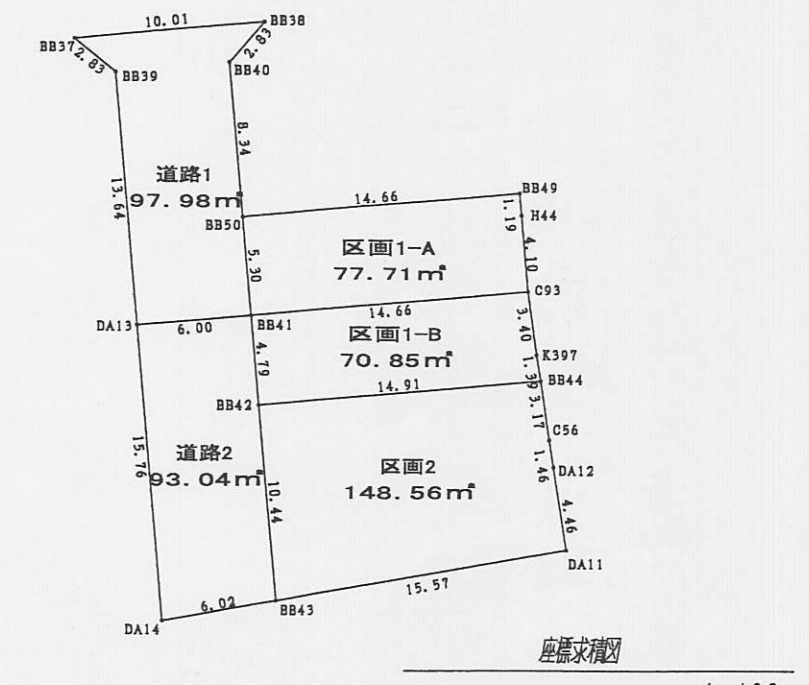
位置指定平面図  
1:250



位置指定道路横断面図  
1:50



位置指定側溝詳細図  
1:30



座標求積図  
1:400

座標求積表

地番	道路1	測点名	X座標	Y座標
BB38			-111.672	28.404
BB37			-121.645	27.514
BB39			-119.827	29.688
DA13			-121.039	43.280
BB41			-115.059	43.814
BB50			-114.588	38.535
BB40			-113.846	30.222
倍面積			195.964923	
面積			97.9824615	
地積			97.98 m <sup>2</sup>	

地番	道路2	測点名	X座標	Y座標
BB41			-115.059	43.814
DA13			-121.039	43.280
DA14			-122.440	58.979
BB43			-116.413	58.986
BB42			-115.485	48.589
倍面積			186.081354	
面積			93.0406770	
地積			93.04 m <sup>2</sup>	

道路合計 191.02 m<sup>2</sup>

区画1-A

地番	区画1-A	測点名	X座標	Y座標
BB49			-99.982	39.838
BB50			-114.588	38.535
BB41			-115.059	43.814
C93			-100.453	45.117
H44			-100.088	41.026
倍面積			155.437548	
面積			77.7187740	
地積			77.71 m <sup>2</sup>	

区画1-B

地番	区画1-B	測点名	X座標	Y座標
C93			-100.453	45.117
BB41			-115.059	43.814
BB42			-115.485	48.589
BB44			-100.633	49.914
K397			-100.595	48.517
倍面積			141.713098	
面積			70.8565490	
地積			70.85 m <sup>2</sup>	

区画1合計 148.56 m<sup>2</sup>

区画2

地番	区画2	測点名	X座標	Y座標
BB44			-100.633	49.914
BB42			-115.485	48.589
BB43			-116.413	58.986
DA11			-100.838	59.005
DA12			-100.747	54.545
C56			-100.718	53.082
倍面積			297.122562	
面積			148.5612810	
地積			148.56 m <sup>2</sup>	

位置指定面積  
488.14 m<sup>2</sup>

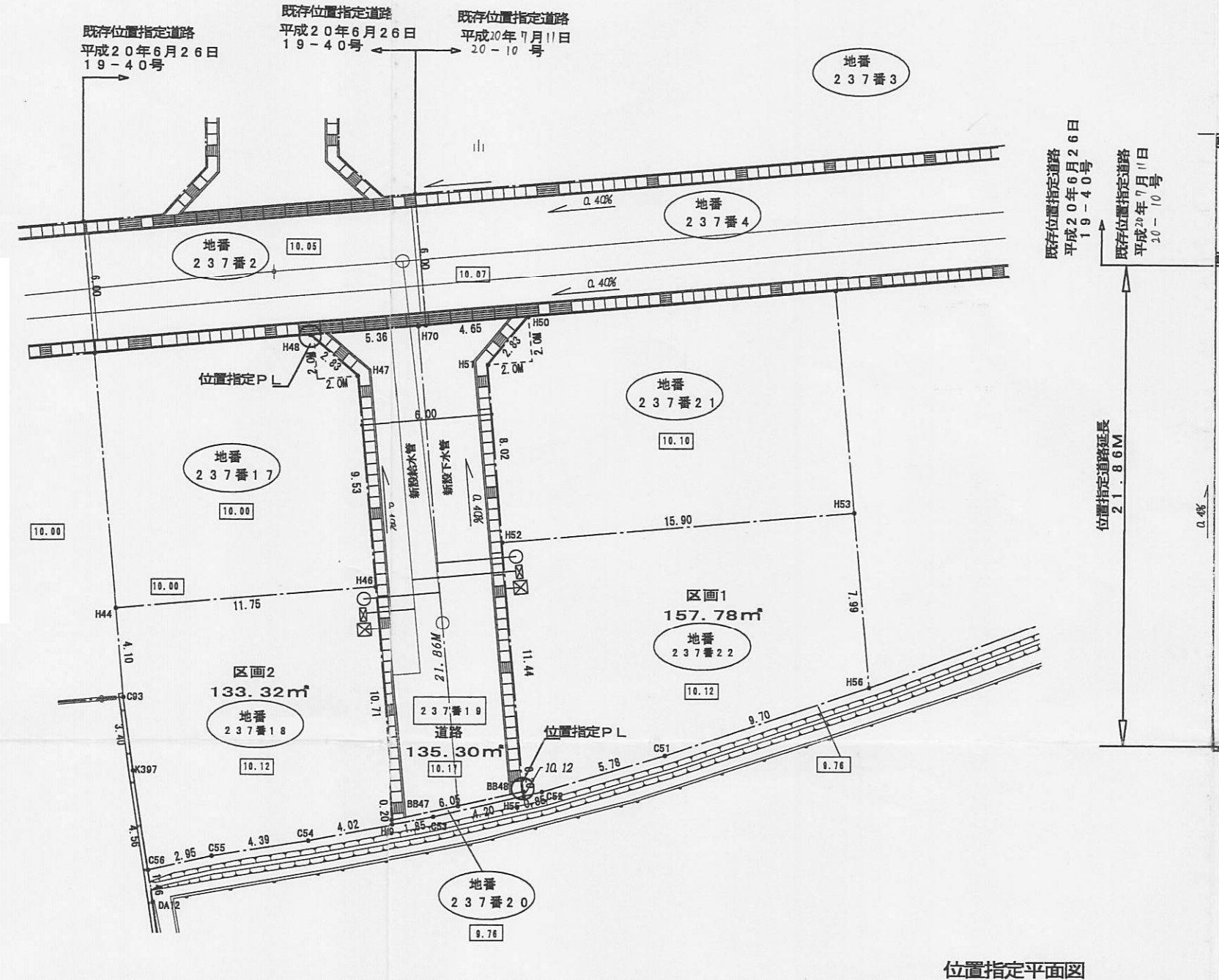


指定年月日・番号	20.8.1日	第20-13号
公告年月日・番号	20.8.7日	第288号

承諾書

この図面記載とおり道路の位置の指定・変更・廃止を承諾します。

道路の幅員	幅員 6.0 m	延長 21.86 m	道路の面積	135.30 m <sup>2</sup>
幅員の別	m	m		
延長	m	m		

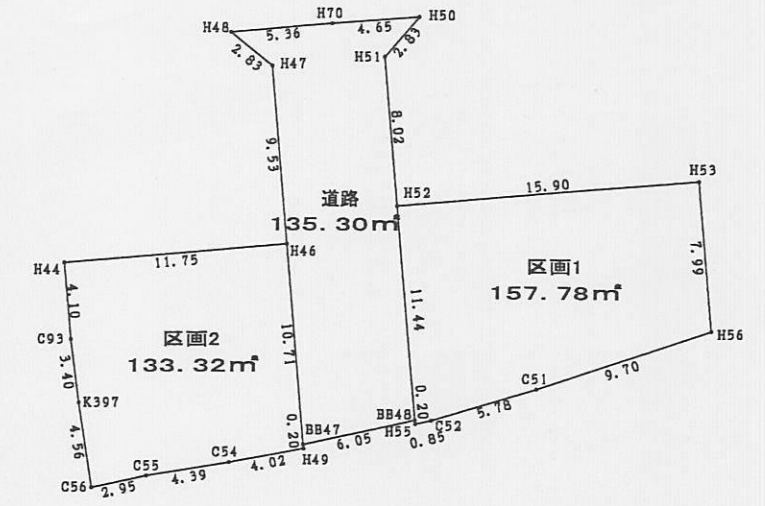


位置指定平面図

1:250

位置指定道路線断面図

1:250



座標求積図

1:400

座標求積表

測点名	X座標	Y座標
H50	-79.381	31.285
H70	-84.015	30.871
H48	-89.357	30.395
H47	-87.538	32.570
H46	-88.385	42.070
BB47	-89.337	52.741
BB48	-83.286	52.490
H52	-82.269	41.093
H51	-81.556	33.104
倍面積	270.614535	
面積	135.3072675	
地積	135.30 m <sup>2</sup>	

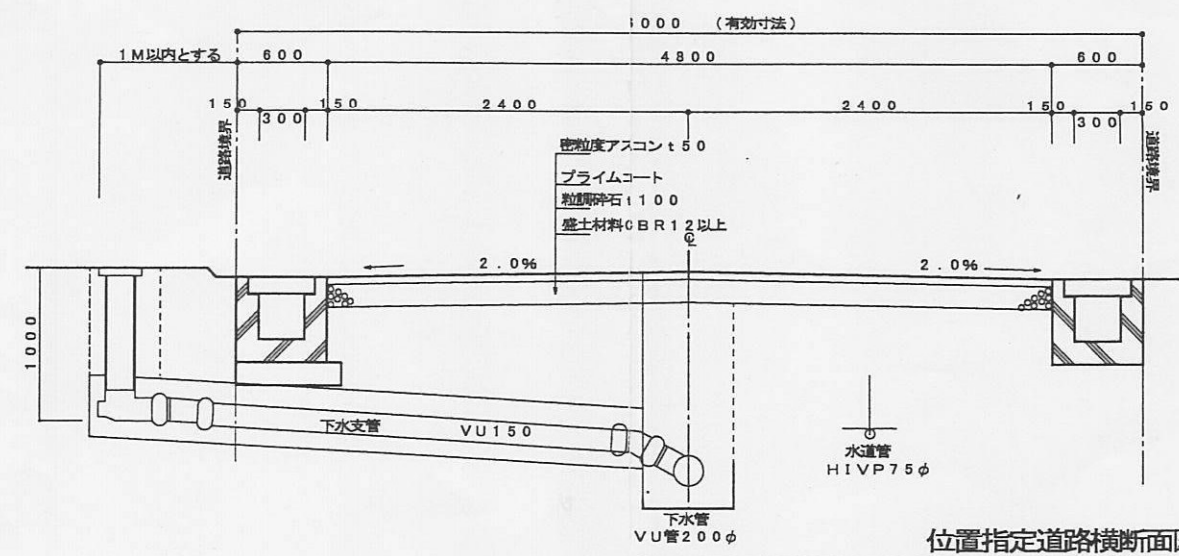
道路合計 135.30 m<sup>2</sup>

測点名	X座標	Y座標
H53	-66.426	42.506
H52	-82.269	41.093
BB48	-83.286	52.490
H55	-83.304	52.693
G52	-82.457	52.648
C51	-76.719	51.965
H56	-67.136	50.466
倍面積	315.573452	
面積	157.7867260	
地積	157.78 m <sup>2</sup>	

測点名	X座標	Y座標
H46	-88.385	42.070
H44	-100.088	41.026
C93	-100.453	45.117
K397	-100.595	48.517
C56	-100.718	53.082
C55	-97.765	52.951
C54	-93.374	53.006
H49	-89.355	52.944
BB47	-89.337	52.741
倍面積	266.640700	
面積	133.3203500	
地積	133.32 m <sup>2</sup>	

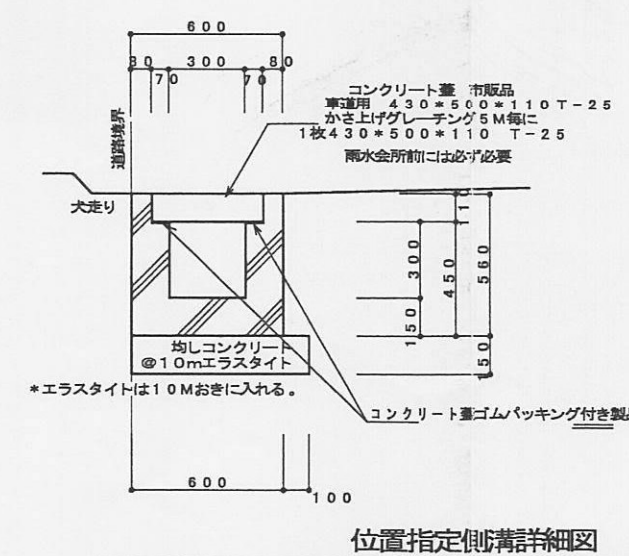
位置指定面積

426.40 m<sup>2</sup>



位置指定道路横断面図

1:50



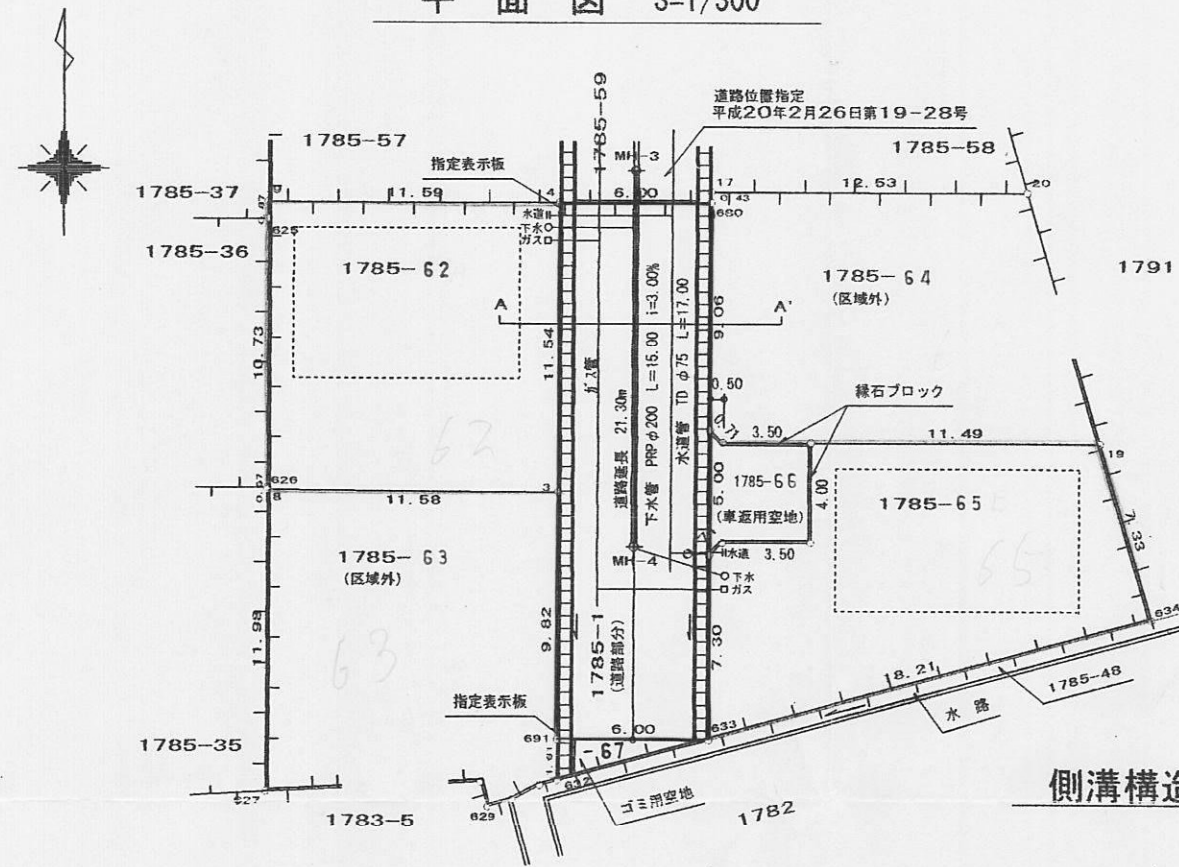
位置指定側溝詳細図

1:30

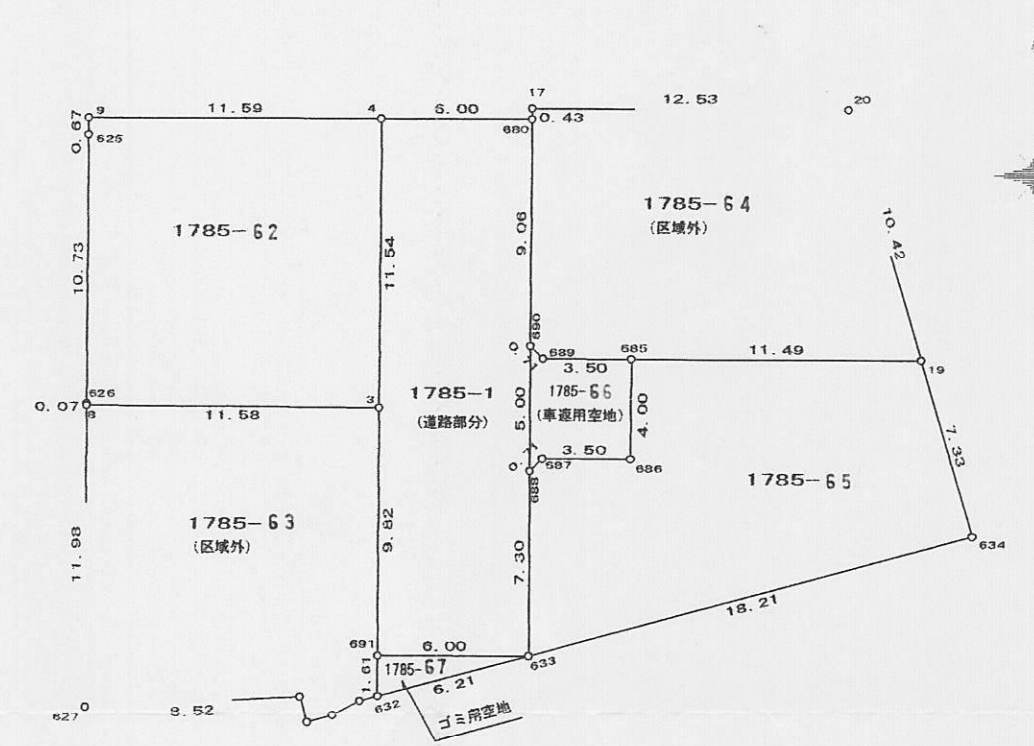


指定年月日・番号	平成 20 年 10 月 6 日	第 20-14 号
公告年月日・番号	平成 20 年 10 月 8 日	第 363 号
<b>承 諾 書</b>		
この図面記載のとおり道路の位置の指定・変更・廃止を承諾します。		
道路の幅員	幅員 6.00 m 延長 21.30 m	道路の面積 128.28 m <sup>2</sup>
・幅員別の道路の延長	m m	

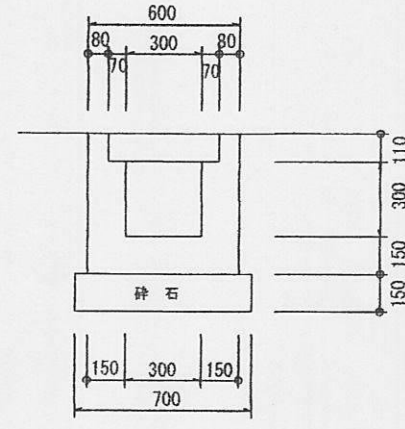
平面図 S=1/300



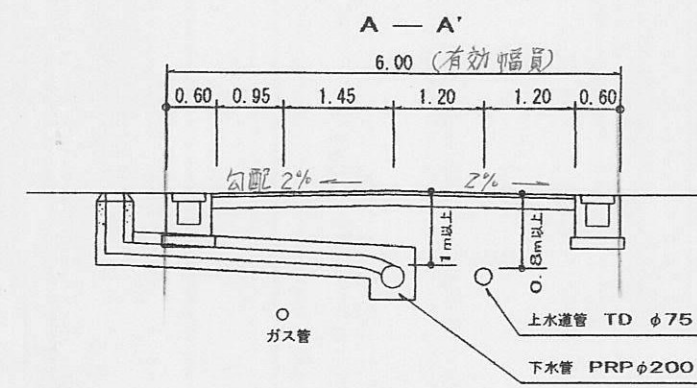
求積図 S=1/300



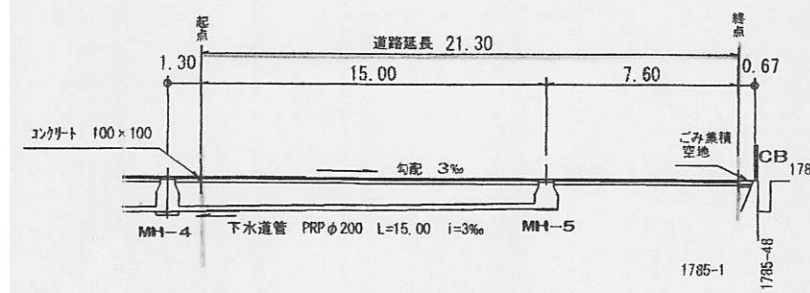
側溝構造図 S=1/30



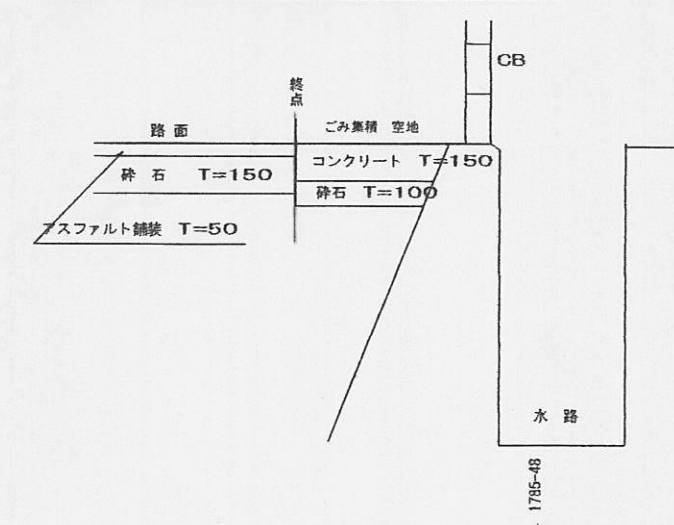
道路横断面図 S=1/100



道路縦断面図 S=1/300



道路末端箇所詳細図 S=1/30



座標求積表

地番	測点	X <sub>n</sub>	Y <sub>n</sub>	(X <sub>n+1</sub> - X <sub>n-1</sub> ) Y <sub>n</sub>	距離
○ 1785-62	4	55.515	-39.752	-435.840928	11.59
	9	67.091	-39.154	-454.617094	0.67
	625	67.126	-39.827	-24.015681	10.73
	626	67.694	-50.543	-28.910596	0.07
	8	67.698	-50.616	585.475272	11.58
	3	56.127	-51.278	624.719874	11.54
		倍面積		266.810847	
		面積		133.4054235	
		地積		133.40	m <sup>2</sup>

地番	測点	X <sub>n</sub>	Y <sub>n</sub>	(X <sub>n+1</sub> - X <sub>n-1</sub> ) Y <sub>n</sub>	距離
○ 1785-65	685	46.032	-49.831	-582.424728	4.00
	686	46.243	-53.827	-199.482862	3.49
	687	49.738	-53.642	-215.801766	0.71
	688	50.266	-54.117	-49.462938	7.30
	633	50.652	-61.411	1069.533976	18.21
	634	32.850	-57.574	926.768678	7.33
	19	34.555	-50.437	-664.860534	11.49
		倍面積		284.269826	
		面積		142.1349130	
		地積		142.13	m <sup>2</sup>

地番	測点	X <sub>n</sub>	Y <sub>n</sub>	(X <sub>n+1</sub> - X <sub>n-1</sub> ) Y <sub>n</sub>	距離
○ 専道用空地 1785-66	690	50.002	-49.118	-36.298202	5.00
	688	50.266	-54.117	14.286888	0.71
	687	49.738	-53.642	215.801766	3.49
	686	46.243	-53.827	199.482862	4.00
	685	46.032	-49.831	-163.645004	3.49
	689	49.527	-49.646	-197.094620	0.71
		倍面積		32.533690	
		面積		16.2668450	
		地積		16.26	m <sup>2</sup>

地番	測点	X <sub>n</sub>	Y <sub>n</sub>	(X <sub>n+1</sub> - X <sub>n-1</sub> ) Y <sub>n</sub>	距離
○ ゴミ用空地 1785-67	691	56.649	-61.093	-371.567626	1.61
	632	56.734	-62.701	376.017897	6.21
	633	50.652	-61.411	5.219935	6.00
		倍面積		9.670206	
		面積		4.8351030	
		地積		4.83	m <sup>2</sup>

地番	測点	X <sub>n</sub>	Y <sub>n</sub>	(X <sub>n+1</sub> - X <sub>n-1</sub> ) Y <sub>n</sub>	距離
○ 1785-1 (道路部分)	4	55.515	-39.752	-262.522208	11.54
	3	56.127	-51.278	-58.149252	9.82
	691	56.649	-61.093	334.484175	6.00
	633	50.652	-61.411	391.986413	7.30
	688	50.266	-54.117	35.176050	5.00
	690	50.002	-49.118	36.494674	9.06
	680	49.523	-40.059	-220.900397	6.00
		倍面積		256.569455	
		面積		128.2847275	
		地積		128.28	m <sup>2</sup>



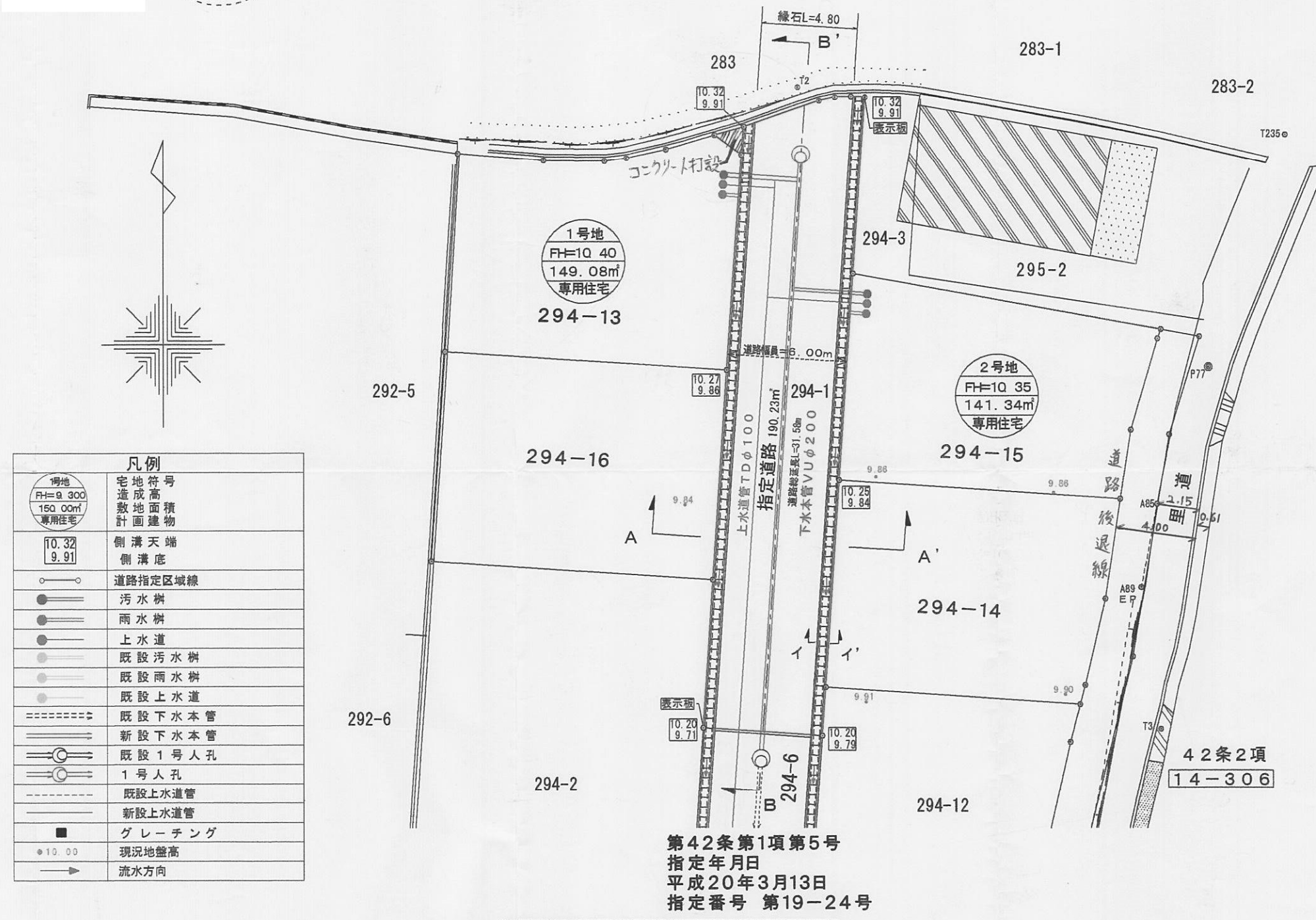
指定年月日・番号	平成 20.12.2 日	第 20-16 号
公告年月日・番号	平成 20.12.4 日	第 426 号

### 承諾書

この図面記載のとおり道路の位置の(指定)・(変更)・(廃止)を承諾します。

道路の幅員の延長	幅員 6.00m 延長 31.58m	道路の面積	190.23 m <sup>2</sup>
----------	--------------------	-------	-----------------------

計画平面図 S=1:250

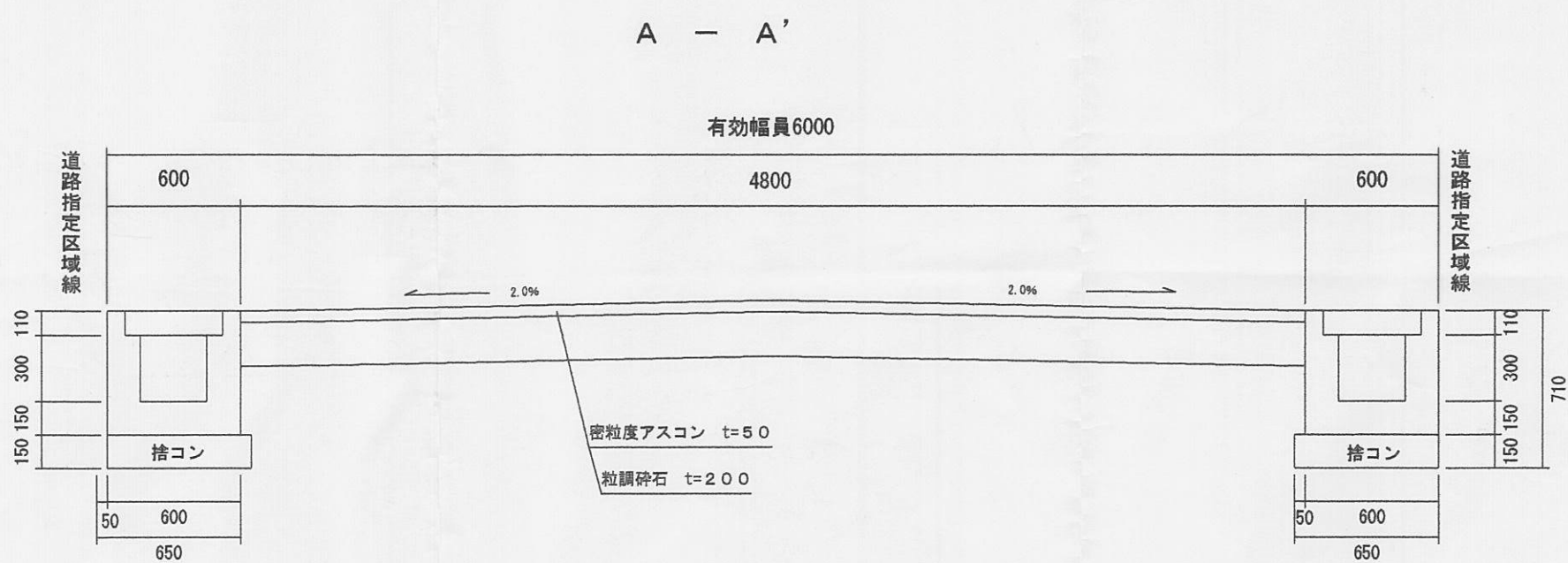


凡例

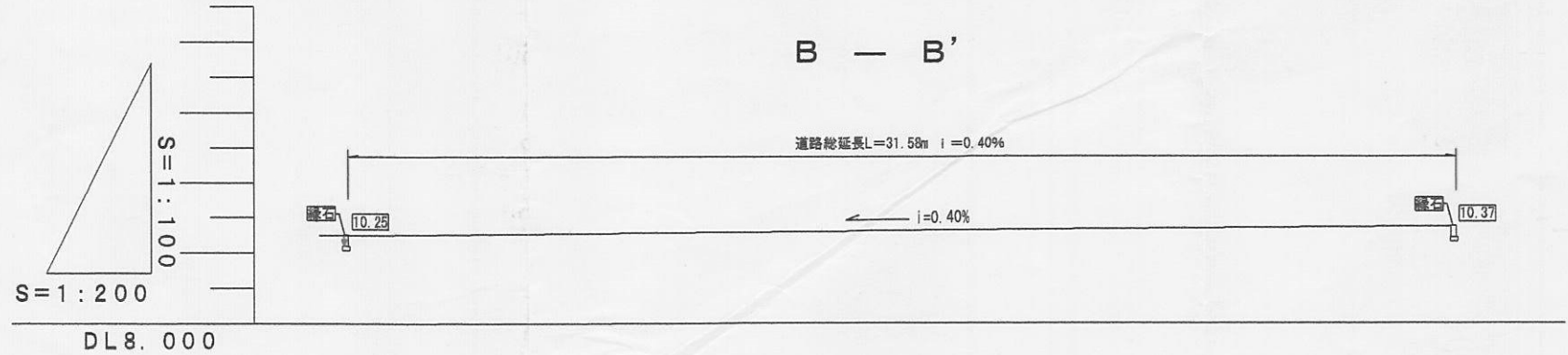
	宅地符号
	造成面積
	敷地面積
	計画建物
	側溝天端
	側溝底
	道路指定区域線
	汚水樹
	雨水樹
	上水道
	既設汚水樹
	既設雨水樹
	既設上水道
	既設下水管
	新設下水管
	既設1号人孔
	1号人孔
	既設上水道管
	新設上水道管
	グレーチング
	現況地盤高
	流水方向

第42条第1項第5号  
指定年月日  
平成20年3月13日  
指定番号 第19-24号

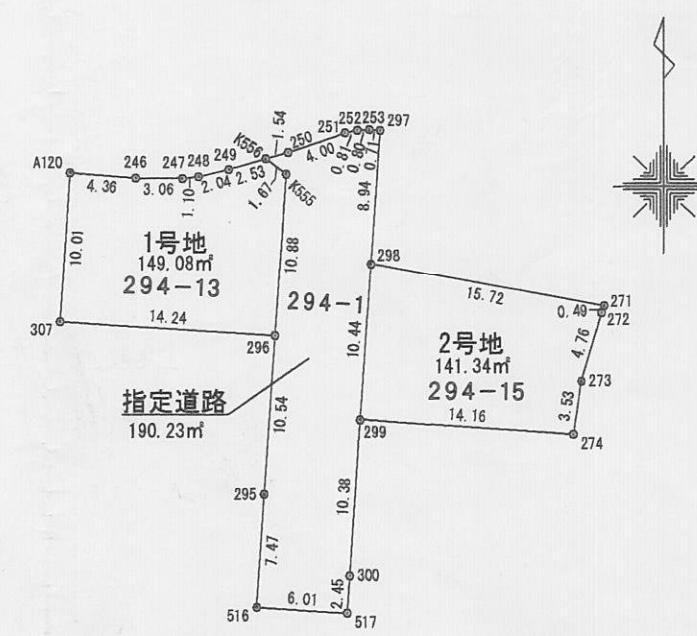
道路標準断面図 S=1:30



縦断面図 縦1:100 横1:200



求積表・求積図 S=1:500



座標求積表

地番	指定道路 294-1	Xn	Yn	(Xn+1 - Xn-1)Yn	距離
252		169.930	93.161	18.445678	0.80
253		169.957	93.963	0.093963	0.71
297		169.931	94.674	-846.953604	8.94
298		161.011	94.079	-1819.017465	10.44
299		150.596	93.385	-1940.353530	10.38
300		140.233	92.694	-1187.410140	2.45
517		137.786	92.531	-189.410957	6.01
516		138.186	86.534	680.070706	7.47
295		145.645	87.031	1564.556287	10.54
296		156.163	87.733	1875.292875	10.88
K555		167.020	88.456	1047.495952	1.67
K556		168.005	87.101	123.073713	1.54
250		168.433	88.587	155.381598	4.00
251		169.759	92.365	138.270405	0.81
倍面積					-380.464319
面積					190.23 m <sup>2</sup>

1号地 294-13

地番	Xn	Yn	(Xn+1 - Xn-1)Yn	距離	
K555	167.020	88.456	1047.495952	1.67	
K556	168.005	87.101	24.736684	2.53	
249	167.304	84.670	-98.725220	2.04	
248	166.839	82.678	-49.028054	1.10	
247	166.711	81.585	-7.016310	3.06	
246	166.753	78.521	30.701711	4.36	
A120	167.102	74.169	-715.137498	10.01	
307	157.111	73.518	-804.213402	14.24	
296	156.163	87.733	869.346297	10.88	
倍面積					298.160160
面積					149.080800
地積					149.08 m <sup>2</sup>

2号地 294-15

地番	Xn	Yn	(Xn+1 - Xn-1)Yn	距離	
299	150.596	93.385	-1080.666830	14.16	
274	149.653	107.519	274.280969	3.53	
273	153.147	108.039	871.982769	4.76	
272	157.724	109.373	550.802428	0.49	
271	158.183	109.545	360.074415	15.72	
298	161.011	94.079	-713.777373	10.44	
倍面積					282.696378
面積					141.3481890
地積					141.34 m <sup>2</sup>

構造図 S=1:30

