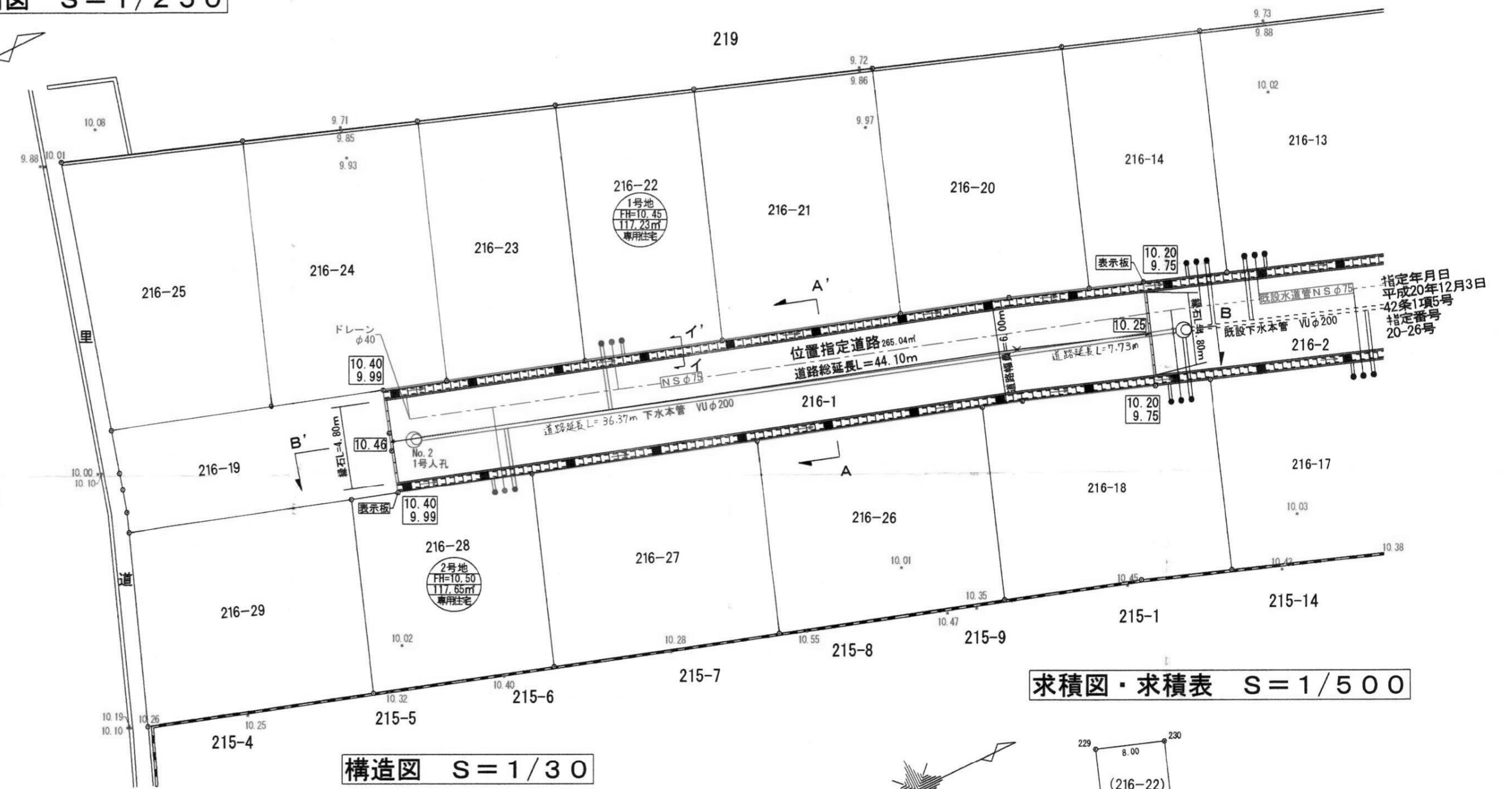
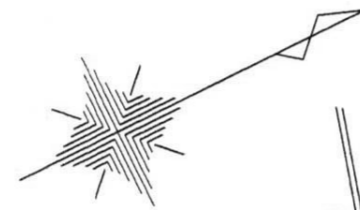


平成21年度 道路位置指定一覧

ページ	指定番号	指定年月日	地名地番	備考
1	21-1	21. 5. 8	広畑区才字大歳216番1	20-26の延長
2	21-2	21. 5. 22	山吹二丁目73番11	19-31の延長
3	21-3	21. 7. 2	宮上町一丁目98番4	19-39と城東186の 接続
4	21-4	21. 6. 17	山吹二丁目73番8	21-02の延長
5	21-5	21. 11. 9	野里字梅ヶ坪864番4、864番9、864番14、864番14地先里道	4 3-178の一部拡 幅
6	21-6	21. 7. 29	広畑区蒲田字東下井256番7	20-11の延長
7	21-7	21. 12. 24	御国野町国分寺字三ツ石195番4	
8	21-8	21. 10. 6	姫路市北平野南の町410番1、410番9、410番10	20-37の延長
9	21-9	21. 11. 6	広畑区則直字深田11番9	
10	21-10	21. 10. 21	香寺町犬飼字野田37番1	
11	21-11	22. 3. 15	大津区天満字辺作695番1、697番1	
12	21-12	22. 1. 6	勝原区宮田字金保600番4、600番4地先水路 <small>H23-3 全部取消</small>	20-39の延長
13	21-13	21. 12. 8	北今宿二丁目181番4、181番4地先水路	
14	21-14	22. 2. 4	西庄字北代甲686番14、甲687番9、甲687番14	20-32の延長
15	21-15	21. 11. 30	野里字梅ヶ坪864番15、864番15地先里道	21-05の延長
16	21-16	22. 4. 21	御国野町御着字下女代386番20、386番27、386番40の一 部 <small>H22-2-1 一部取消</small>	
17	21-17	22. 2. 23	保城字津倉195番7、195番7地先水路、保城字大岩ノ下 353番1、353番4	
18	21-18	21. 12. 25	野里字梅ヶ坪864番16、869番9、864番16地先里道	20-15の延長
19	21-19	22. 4. 21	青山四丁目1027番1	
20	21-20	22. 5. 17	北平野五丁目585番10	20-28の延長

計画平面図 S=1/250



様式第19号(第14条関係)

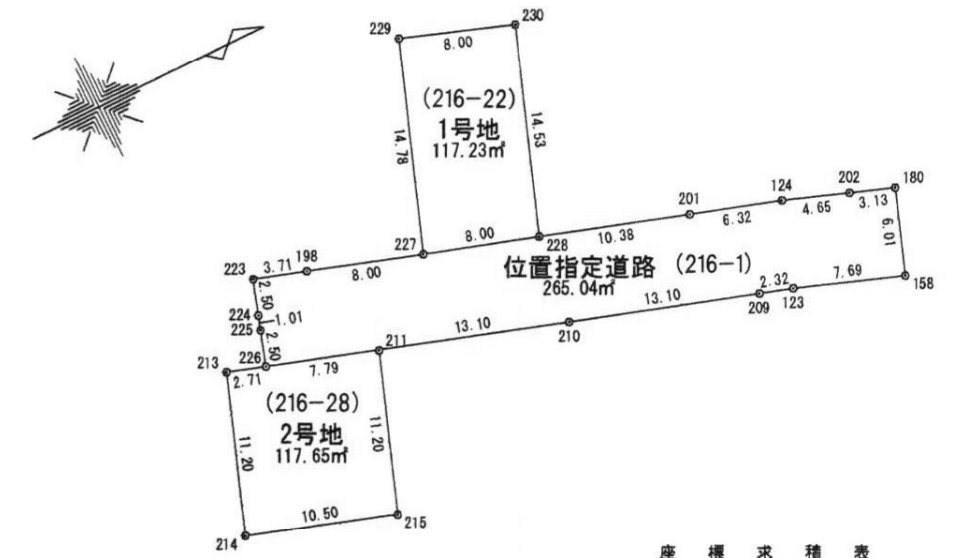
指定年月日・番号	平成21年5.08日	第21-01号
公告年月日・番号	平成21年5.13日	第161号

承諾書

この図面記載のとおり道路の位置の指定・変更・廃止を承諾します。

道路の幅員の延長	幅員 6.00m 延長 44.10m	道路の面積	265.04 m ²
----------	--------------------	-------	-----------------------

求積図・求積表 S=1/500



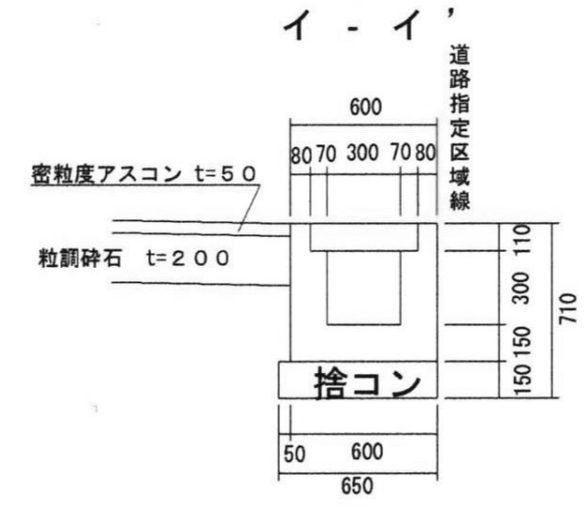
地番	位置指定道路 (216-1)	測点	Xn	Yn	(Xn+1 - Xn-1)Yn	距離
224	-131464.004	27223.300	-29020.037800	1.01		
225	-131464.311	27224.263	-29048.288621	2.50		
226	-131465.071	27226.644	-181383.902328	7.79		
211	-131457.649	27229.012	542020.712872	13.10		
210	-131445.165	27232.993	679926.136231	13.10		
209	-131432.682	27236.975	400301.821575	2.32		
123	-131430.468	27237.681	257722.937622	7.69		
158	-131423.220	27240.245	252053.989885	6.01		
180	-131421.215	27234.579	-25845.615471	3.13		
202	-131424.169	27233.534	-199812.438958	4.65		
124	-131428.552	27231.984	-283294.329552	6.32		
201	-131434.572	27230.064	-433175.858112	10.38		
228	-131444.460	27226.910	-476852.101740	8.00		
227	-131452.086	27224.478	-415200.513978	8.00		
198	-131459.711	27222.046	-303770.811314	3.71		
223	-131463.245	27220.919	-116859.405267	2.50		
		倍面積	530.096800			
		面積	265.0484000			
		地積	265.04 m ²			

地番	1号地 (216-22)	測点	Xn	Yn	(Xn+1 - Xn-1)Yn	距離
227	-131452.086	27224.478	-73397.192688	8.00		
228	-131444.460	27226.910	-39874.021520	14.53		
220	-131439.614	27213.213	-13386.822248	8.00		
229	-131447.156	27210.545	-339369.917240	14.78		
		倍面積	234.474720			
		面積	117.2373600			
		地積	117.23 m ²			

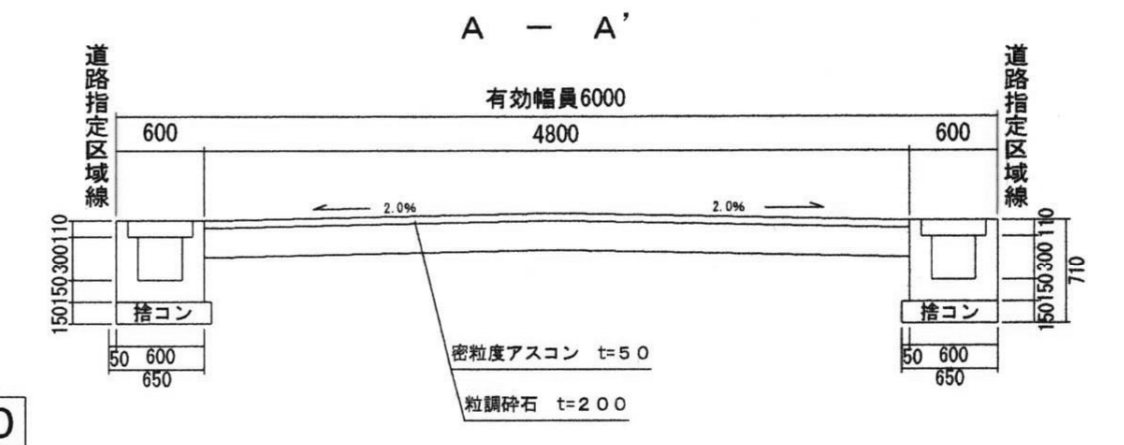
地番	2号地 (216-28)	測点	Xn	Yn	(Xn+1 - Xn-1)Yn	距離
226	-131465.071	27226.644	-272484.253152	2.71		
213	-131467.657	27225.820	-172176.085680	11.20		
214	-131471.395	27236.383	170799.35793	10.50		
215	-131461.386	27239.575	374435.197850	11.20		
211	-131457.649	27229.012	-100338.909220	7.79		
		倍面積	235.307691			
		面積	117.6538455			
		地積	117.65 m ²			

合計 499.939605m²

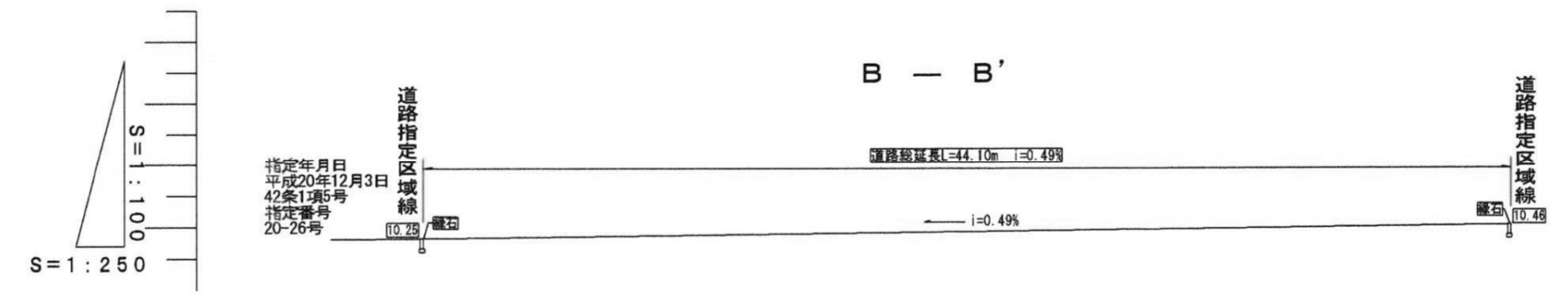
構造図 S=1/30



道路標準断面図 S=1/50



縦断面図 縦1/100 横1/250



DL9.000

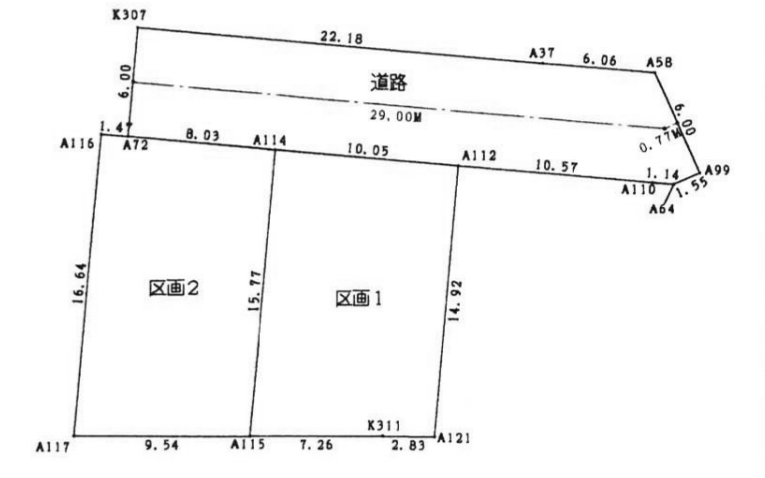
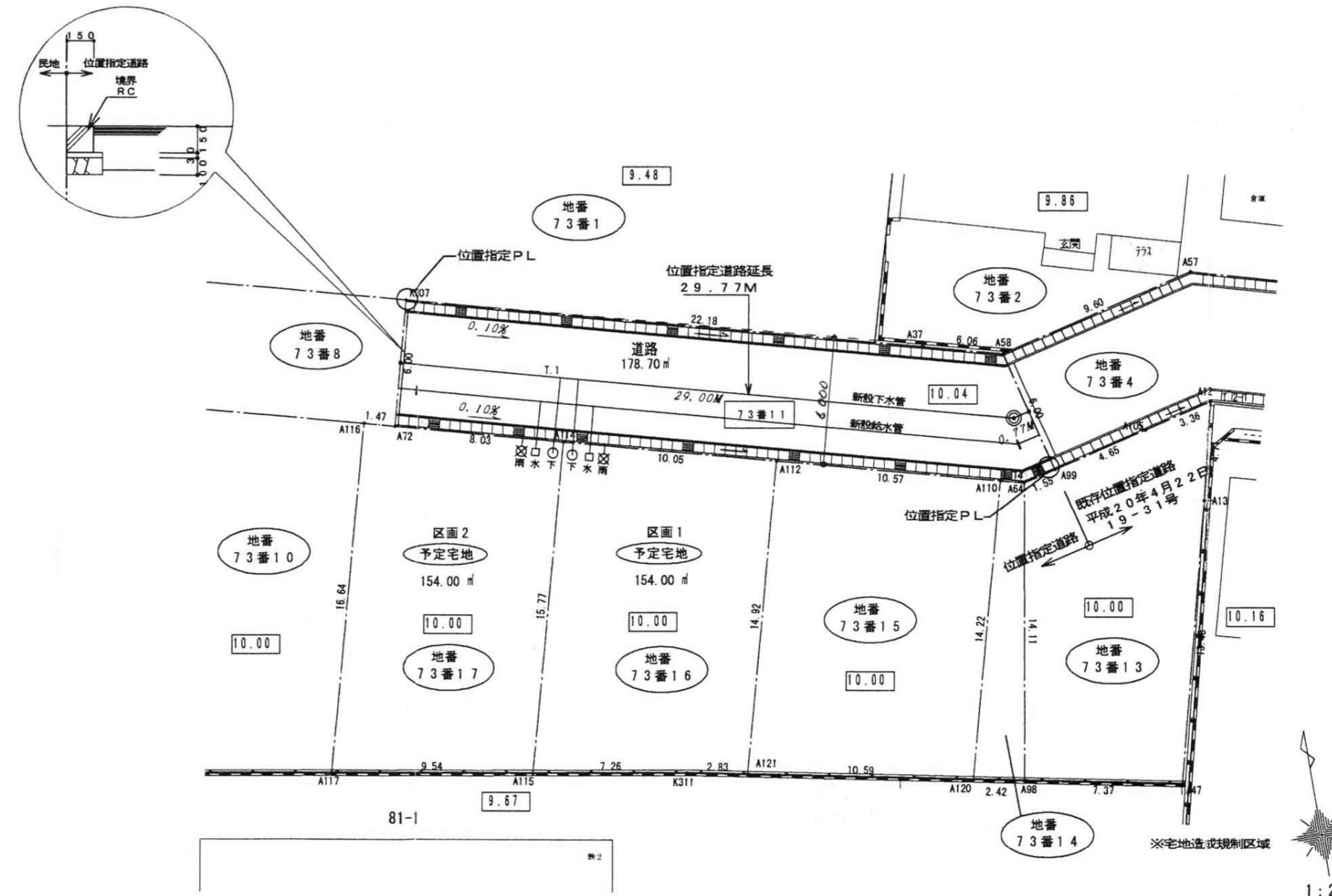
様式第19号(14条関係)

指定年月日・番号	21.5.22 日	第 21-02 号
公告年月日・番号	21.5.26 日	第 188 号

承諾書

この図面記載とおり道路の位置の指定・変更・廃止を承諾します。

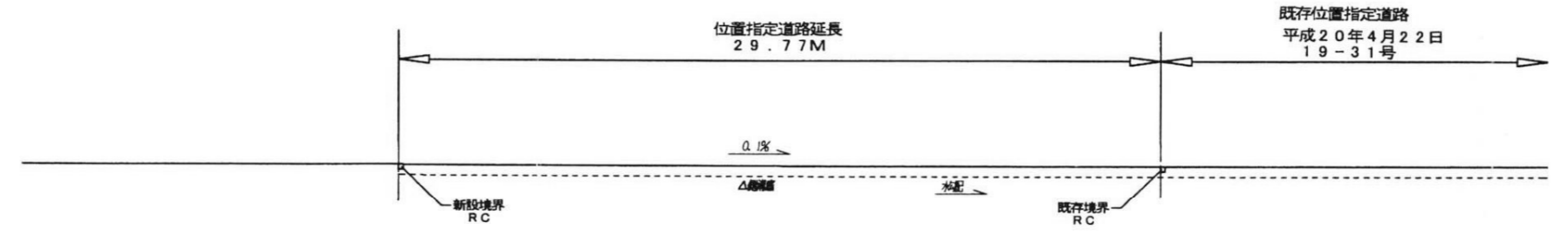
道路の幅員	幅員 6.0 m	延長 29.77 m	道路の面積	178.70 m ²
幅員の別	m	m		
道路の延長	m	m		



地番	区画1	73番16
測点名	X座標	Y座標
A112	1007.141	956.519
A114	1009.748	946.814
A115	994.514	942.722
K311	993.276	949.874
A121	992.727	952.648
倍面積	308.012419	
面積	154.0062095	
地積	154.00 m ²	

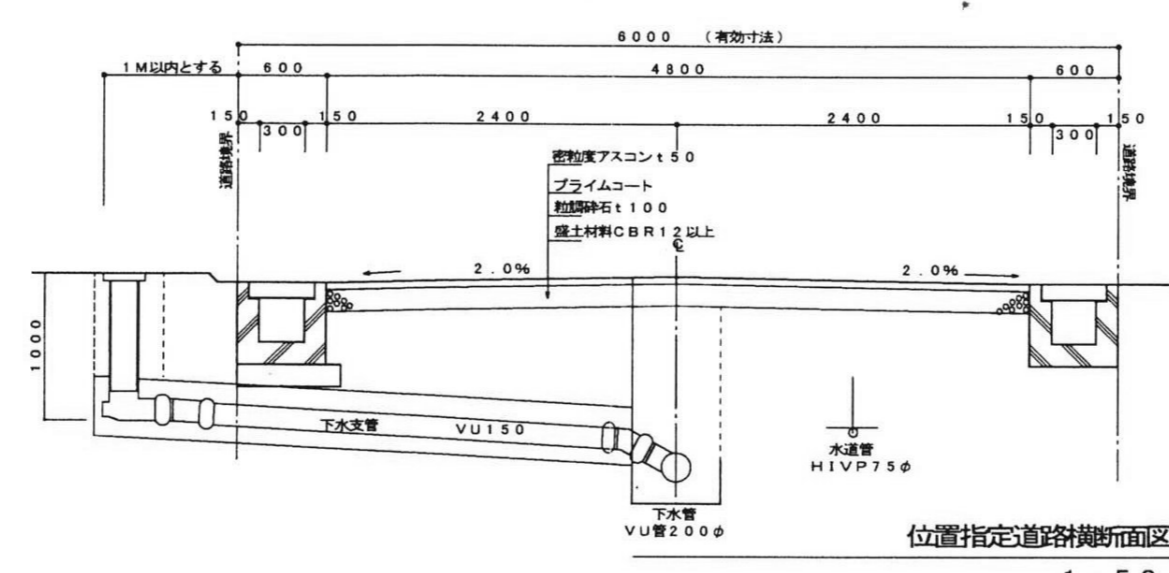
地番	区画2	73番17
測点名	X座標	Y座標
A114	1009.748	946.814
A72	1011.831	939.061
A116	1012.209	937.636
A117	996.142	933.320
A115	994.514	942.722
倍面積	308.014087	
面積	154.0070435	
地積	154.00 m ²	

宅地合計 308.00 m²



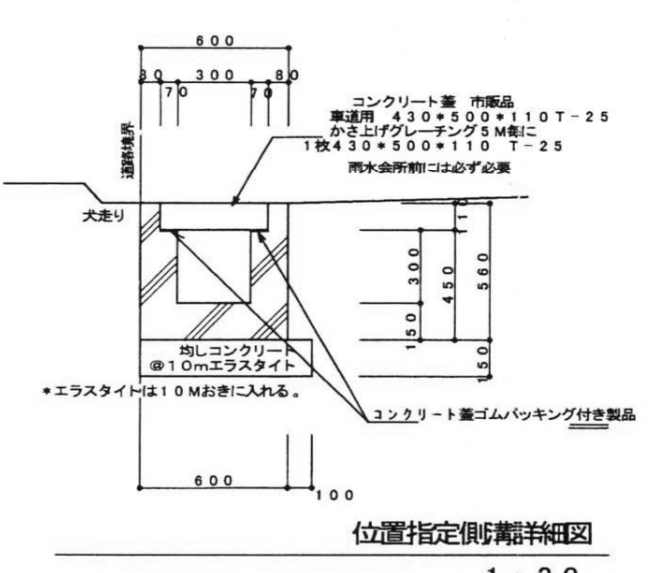
位置指定道路縦断面図

1:250



位置指定道路横断面図

1:50



位置指定側詳細断面図

1:30

地番	道路	73番11
測点名	X座標	Y座標
K307	1017.628	940.609
A72	1011.831	939.061
A64	1004.105	967.823
A99	1004.478	969.327
A58	1010.301	967.883
A37	1011.874	962.027
倍面積	357.413980	
面積	178.7069900	
地積	178.70 m ²	

道路合計 178.70 m²

位置指定面積	486.70 m ²
--------	-----------------------

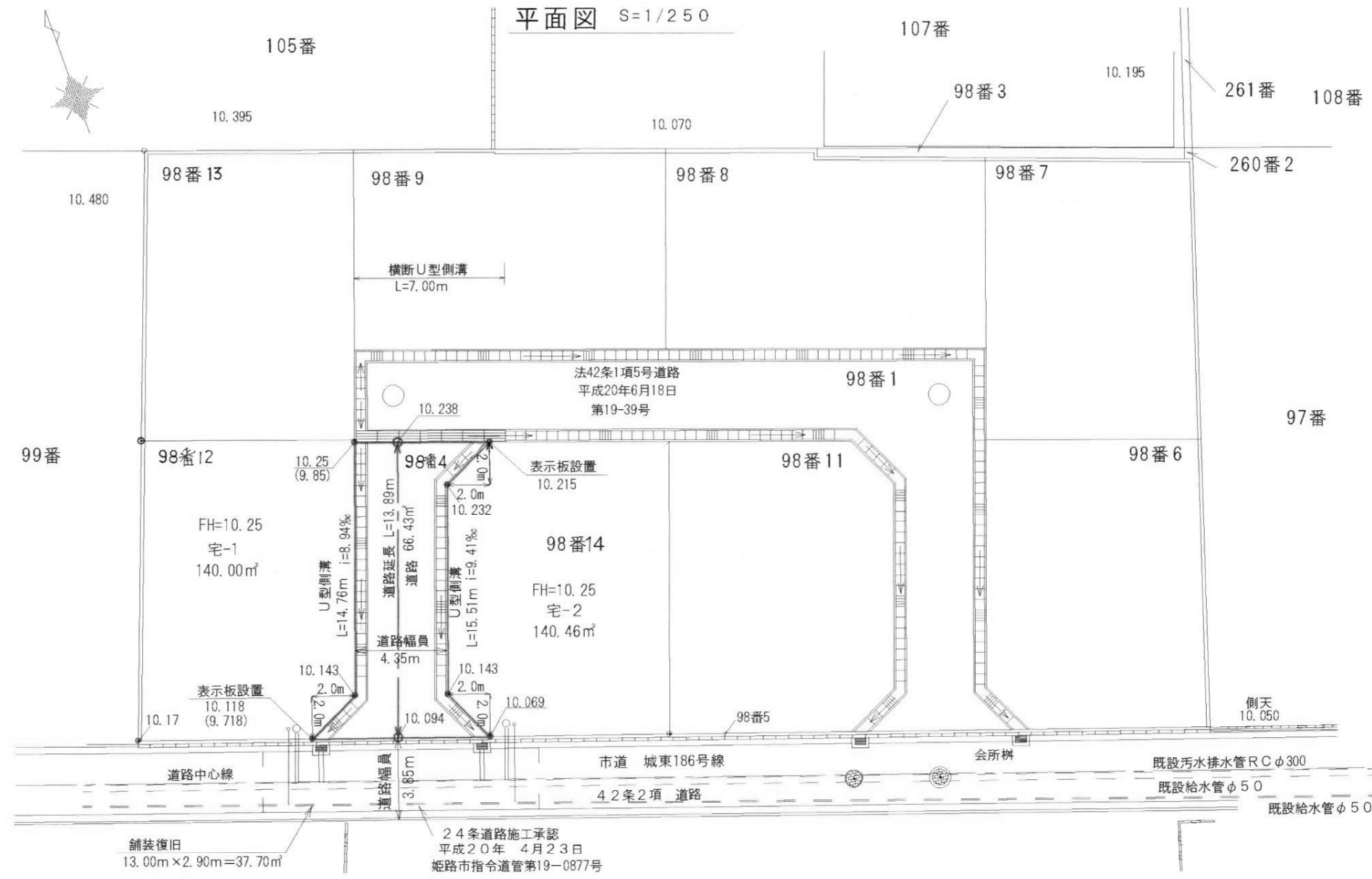
様式第19号 第14条関係

指定年月日・番号	平成21年7月2日 第21-03号
公告年月日・番号	平成21年7月7日 第254号

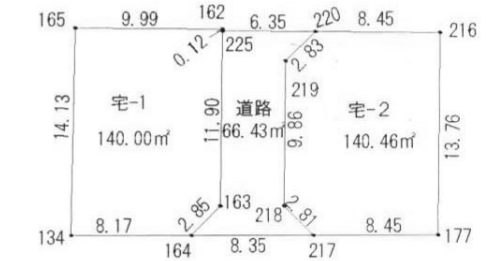
承諾書

この図面記載のとおり道路の位置の指定・変更・廃止を承諾します。

道路の幅員の延長	幅員 4.35 延長 13.89m	道路の面積	66.43 m ²
----------	----------------------	-------	----------------------



求積図 S=1/500



求積表

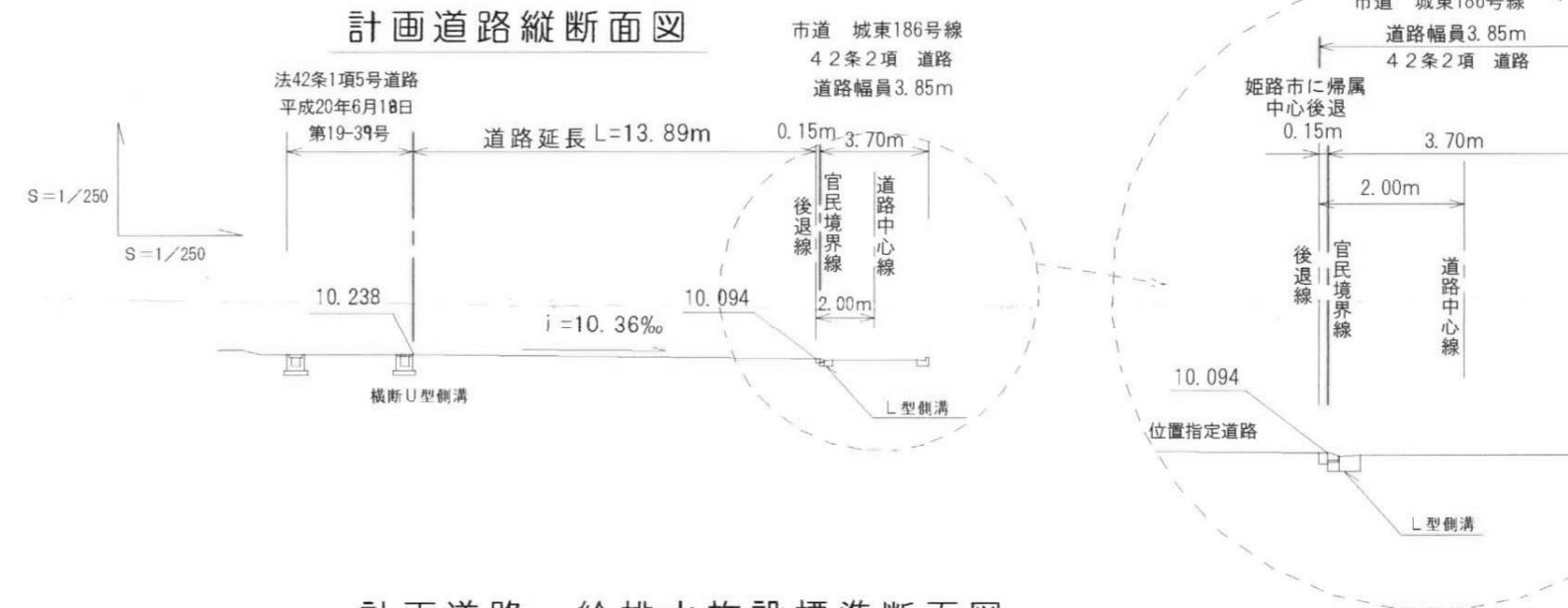
地番	宅-1	Yn	(Xn+1 - Xn-1)Yn	距離
測点	Xn	Yn	(Xn+1 - Xn-1)Yn	距離
165	-129624.308	34767.651	-342217.988793	14.13
134	-129637.540	34762.681	-563769.508330	8.17
164	-129640.238	34770.396	-51216.793308	2.85
163	-129639.013	34772.969	436367.804229	12.03
162	-129627.697	34777.049	511396.505546	9.99
		倍面積	280.019343	
		面積	140.0096715	
		地積	140.00 m ²	

地番	宅-2	Yn	(Xn+1 - Xn-1)Yn	距離
測点	Xn	Yn	(Xn+1 - Xn-1)Yn	距離
220	-129629.968	34782.982	57878.882048	2.83
219	-129631.172	34780.421	-364672.714185	9.86
218	-129640.453	34777.074	-411204.122976	2.91
217	-129642.996	34778.284	-185507.368856	8.45
177	-129645.787	34786.265	353428.452400	13.76
216	-129632.836	34790.935	550357.800765	8.45
		倍面積	280.931196	
		面積	140.4659980	
		地積	140.46 m ²	

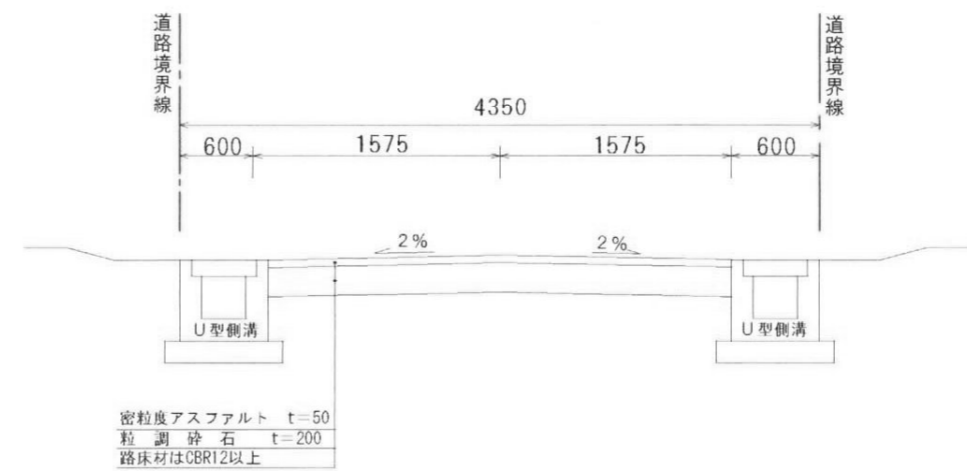
地番	道路	Yn	(Xn+1 - Xn-1)Yn	距離
測点	Xn	Yn	(Xn+1 - Xn-1)Yn	距離
163	-129639.013	34772.969	-432019.368856	2.85
164	-129640.238	34770.396	-138490.487268	8.35
217	-129642.996	34778.284	-7477.331060	2.81
218	-129640.453	34777.074	411204.122976	9.86
219	-129631.172	34780.421	364672.714185	2.83
220	-129629.968	34782.982	116801.253556	6.35
225	-129627.814	34777.007	-314558.028315	11.90
		倍面積	132.877218	
		面積	66.4386090	
		地積	66.43 m ²	

総合計面積 346.89 m²

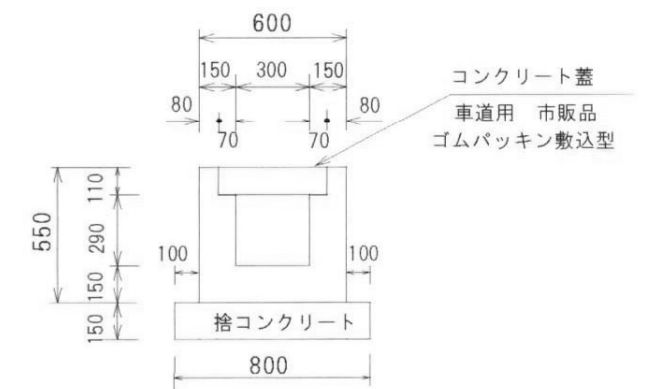
計画道路縦断面図



計画道路・給排水施設標準断面図 S=1/50



U型側溝断面図 1/30



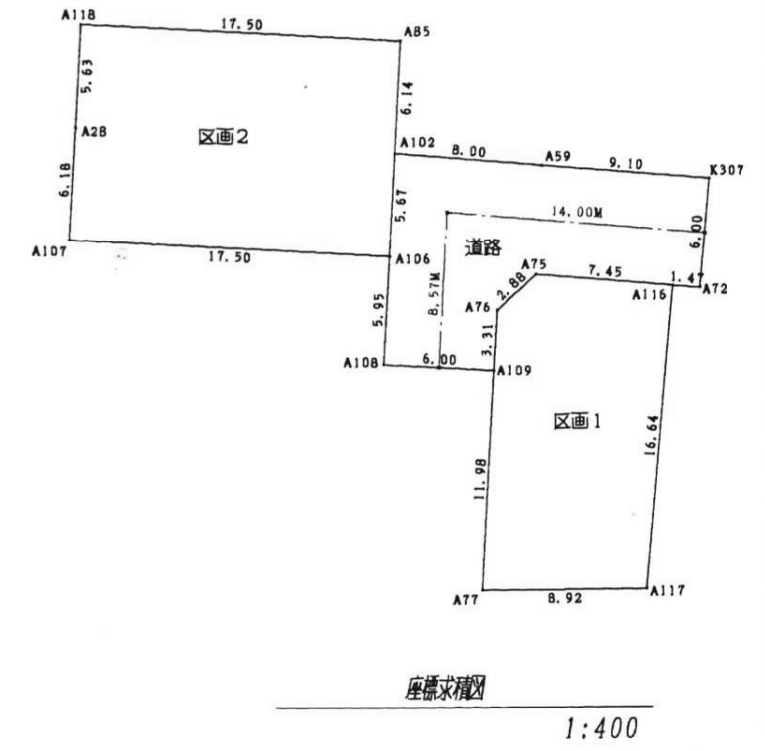
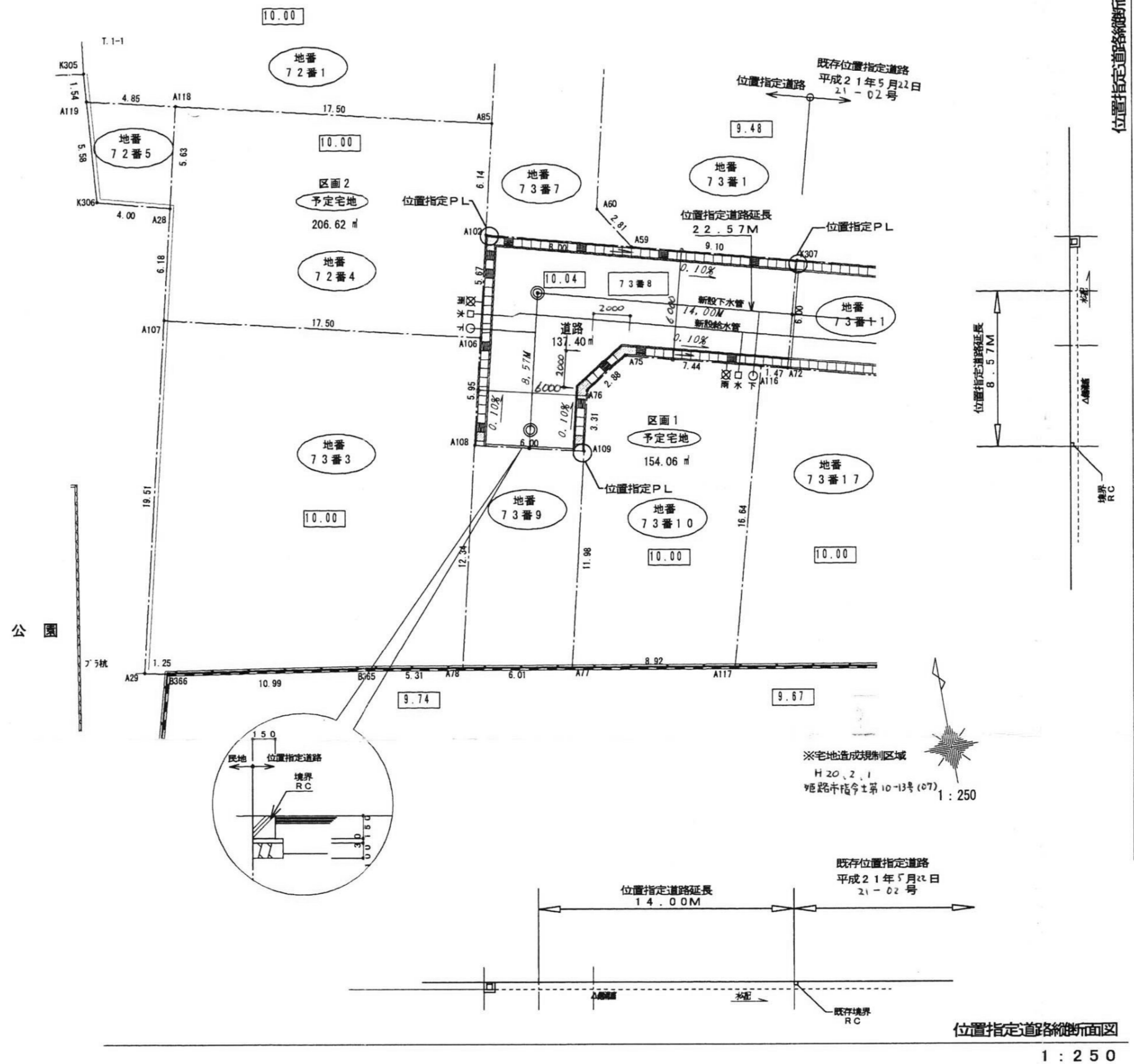
様式第19号(14条関係)

指定年月日・番号	2021.6.17日	第 21-04号
公告年月日・番号	2021.6.19日	第 228号

承諾書

この図面記載とおり道路の位置の指定・変更・廃止を承諾します。

道路の幅員	幅員 6.0 m	延長 22.57 m	道路の面積	137.40 m ²
幅員の別	m	m		
道路の延長	m	m		



地番	区画1 73番1	
測点名	X座標	Y座標
A116	1012.209	937.636
A75	1014.120	930.440
A76	1012.557	928.021
A109	1009.332	927.264
A77	997.665	924.526
A117	996.142	933.320
倍面積	308.139363	
面積	154.0696815	
地積	154.06 m ²	

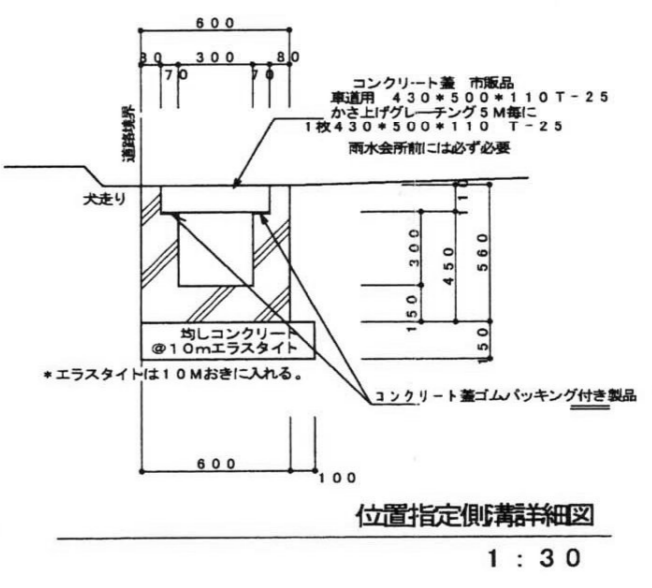
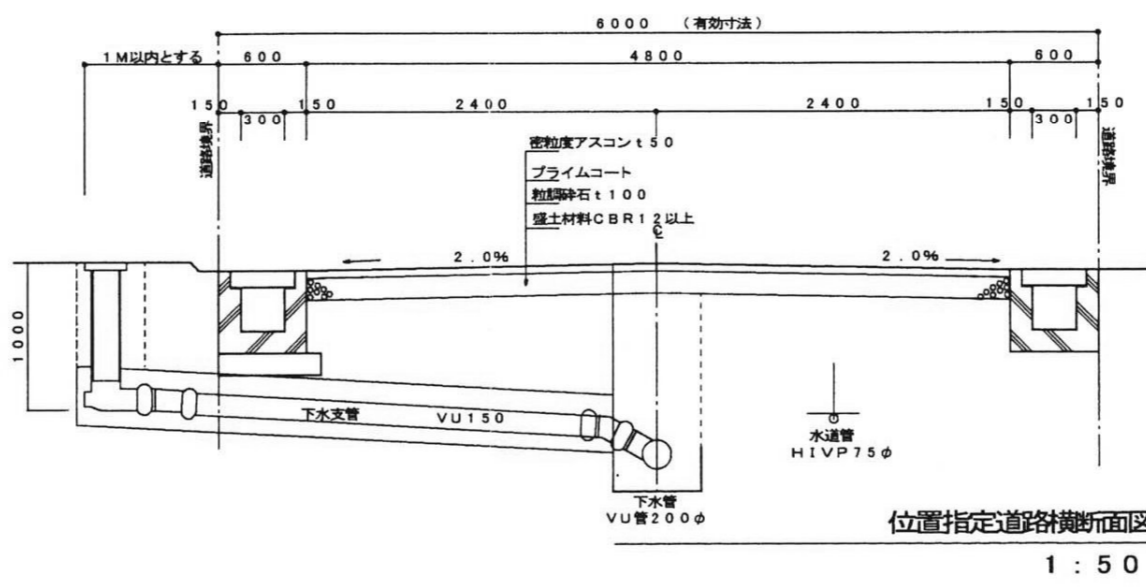
地番	区画2 72番4	
測点名	X座標	Y座標
A107	1020.496	905.745
A106	1016.499	922.783
A102	1022.017	924.077
A85	1027.994	925.480
A118	1031.991	908.442
A28	1026.511	907.157
倍面積	413.247437	
面積	206.6237185	
地積	206.62 m ²	

宅地合計 360.69 m²

地番	道路 7	
測点名	X座標	Y座標
K307	1017.628	940.609
A59	1019.964	931.812
A102	1022.017	924.077
A106	1016.499	922.783
A108	1010.703	921.423
A109	1009.332	927.264
A76	1012.557	928.021
A75	1014.120	930.440
A116	1012.209	937.636
A72	1011.831	939.061
倍面積	274.802109	
面積	137.4010545	
地積	137.40 m ²	

道路合計 137.40 m²

位置指定面積
498.09 m²



指定年月日・番号	2021.11.09 日 第 21-05 号
公告年月日・番号	2021.11.11 日 第 438 号

承諾書

この図面記載とあり道路の位置の指定・変更・廃止を承諾します。

道路の幅員	幅員 6.0 m	延長 15.26 m	道路の面積	160.48 m ²
幅員の別				(内里道 15.56m ²)
道路の延長				

承諾書

図面記載のとおり道路の位置の指定を承諾します。

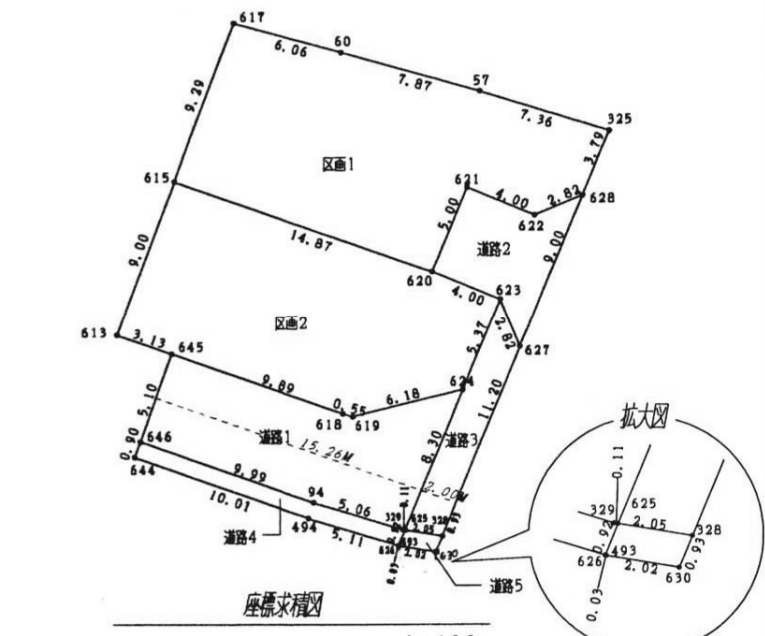
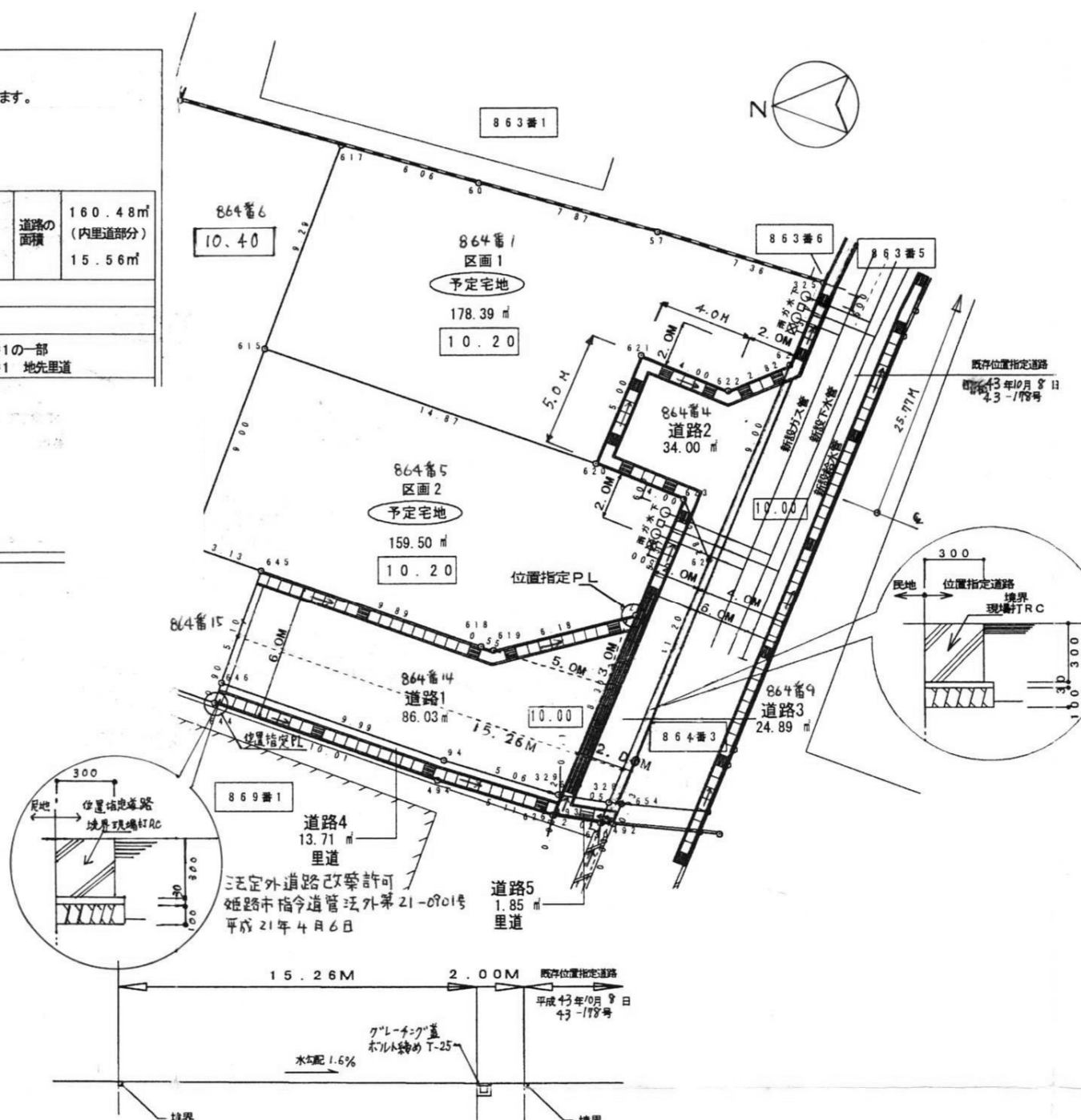
申請者

道路の幅員	幅員 6.0M (内里道部分) 幅員 0.90M	道路の延長	延長 15.26M (内里道部分) 延長 15.26M	道路の面積	160.48m ² (内里道部分) 15.56m ²
-------	--------------------------------	-------	-----------------------------------	-------	--

工事着手予定年月日 平成 年 月 日
 工事完了予定年月日 平成 年 月 日

道路となる土地の地名地番 姫路市野里字梅ヶ坪 864番1の一部
 864番1 地先里道

承諾者住所氏名 864番1 地先里道管理者



区域1 864番1

地番	Xn	Yn	Yn+1 - Yn-1	Xn · (Yn+1 - Yn-1)
620	-127588.999	33984.139	0.321	-40956.068679
615	-127574.969	33989.081	13.655	-1742036.201695
617	-127578.211	33997.794	7.075	-902615.842825
60	-127584.054	33996.156	-3.783	482650.478282
57	-127581.834	33994.011	-4.333	552894.550122
325	-127598.665	33991.823	-5.892	726291.601180
628	-127587.218	33988.319	-4.590	585671.230620
622	-127594.606	33987.233	0.441	-56269.221246
621	-127590.908	33988.760	-3.094	394786.289352
合計				356.793111
面積				178.39 m ²

区域2 864番5

地番	Xn	Yn	Yn+1 - Yn-1	Xn · (Yn+1 - Yn-1)
620	-127588.999	33984.139	-6.470	815500.823330
623	-127582.697	33982.611	-6.500	829352.530500
624	-127590.843	33977.939	-6.457	823852.781851
619	-127584.644	33976.154	-1.322	168866.899368
618	-127584.115	33976.317	3.449	-440037.612635
645	-127574.784	33979.603	4.327	-552016.090388
615	-127573.090	33974.793	9.478	-1209125.814218
615	-127574.969	33989.081	3.495	-445874.516655
合計				319.001373
面積				159.50 m ²

道路1 864番14

地番	Xn	Yn	Yn+1 - Yn-1	Xn · (Yn+1 - Yn-1)
624	-127580.643	33977.539	-6.187	789403.308241
625	-127587.475	33969.967	-7.653	978426.946175
329	-127587.360	33969.986	1.504	-191891.389440
94	-127582.519	33971.471	4.807	-613289.168833
646	-127573.090	33974.793	8.132	-103424.877820
645	-127574.784	33979.603	1.524	-194423.970818
618	-127584.115	33976.317	-3.449	440037.612635
619	-127584.644	33976.154	1.322	-168866.899368
合計				172.070714
面積				86.03 m ²

道路2 864番4

地番	Xn	Yn	Yn+1 - Yn-1	Xn · (Yn+1 - Yn-1)
628	-127587.218	33988.319	-7.234	923038.275012
627	-127593.782	33979.999	-5.708	728303.307856
623	-127582.697	33982.611	4.140	-528233.785580
620	-127588.999	33984.139	6.149	-784544.754851
621	-127590.908	33988.760	3.094	-394786.289352
622	-127594.606	33987.233	-0.441	56269.221246
合計				68.014131
面積				34.007855

道路3 864番9

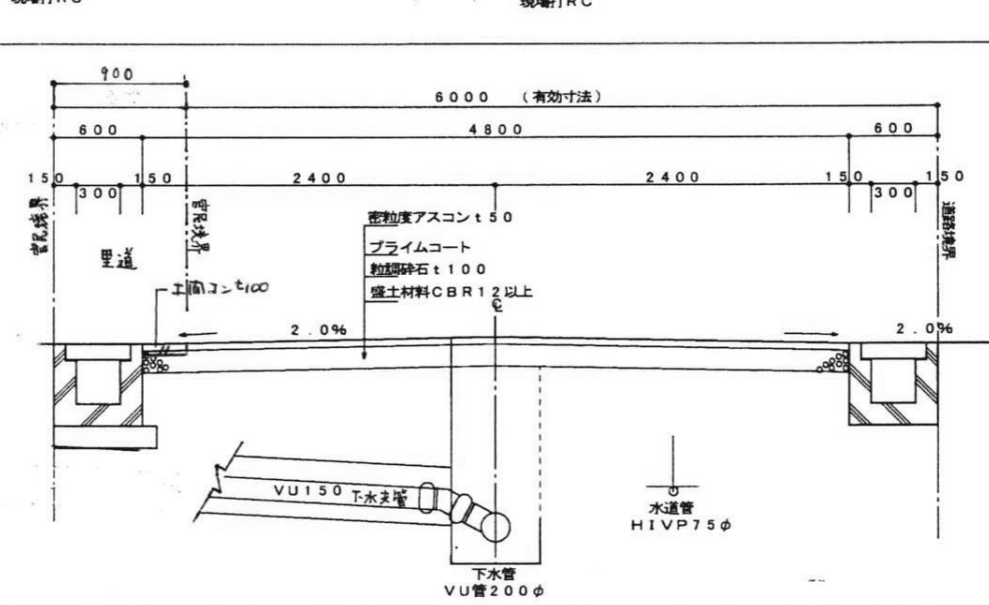
地番	Xn	Yn	Yn+1 - Yn-1	Xn · (Yn+1 - Yn-1)
627	-127593.782	33979.999	-12.972	1655146.540104
328	-127589.504	33969.639	-10.032	1279977.904128
625	-127587.475	33969.967	8.300	-102099.800000
624	-127580.643	33977.539	12.844	-1613256.090092
623	-127582.697	33982.611	2.360	-301118.784920
合計				49.789220
面積				24.8946100

道路4 里道

地番	Xn	Yn	Yn+1 - Yn-1	Xn · (Yn+1 - Yn-1)
329	-127587.360	33969.986	-1.504	191891.389440
625	-127587.475	33969.967	-0.874	111511.453150
626	-127587.122	33969.112	0.645	-82293.693690
494	-127582.235	33970.612	4.827	-615839.448345
644	-127572.789	33973.939	4.181	-533281.830909
646	-127573.090	33974.793	-2.468	314850.386120
94	-127582.519	33971.471	-4.807	613289.168833
合計				27.424699
面積				13.7123495

道路5 里道

地番	Xn	Yn	Yn+1 - Yn-1	Xn · (Yn+1 - Yn-1)
328	-127589.504	33969.639	-1.188	151576.330752
630	-127589.149	33968.779	-0.536	68387.783864
493	-127587.154	33969.103	0.333	-42486.522282
626	-127587.122	33969.112	0.864	-110235.273498
629	-127587.475	33969.967	0.527	-67238.599325
合計				3.719601
面積				1.8598005



位置指定面積

498.37 m²

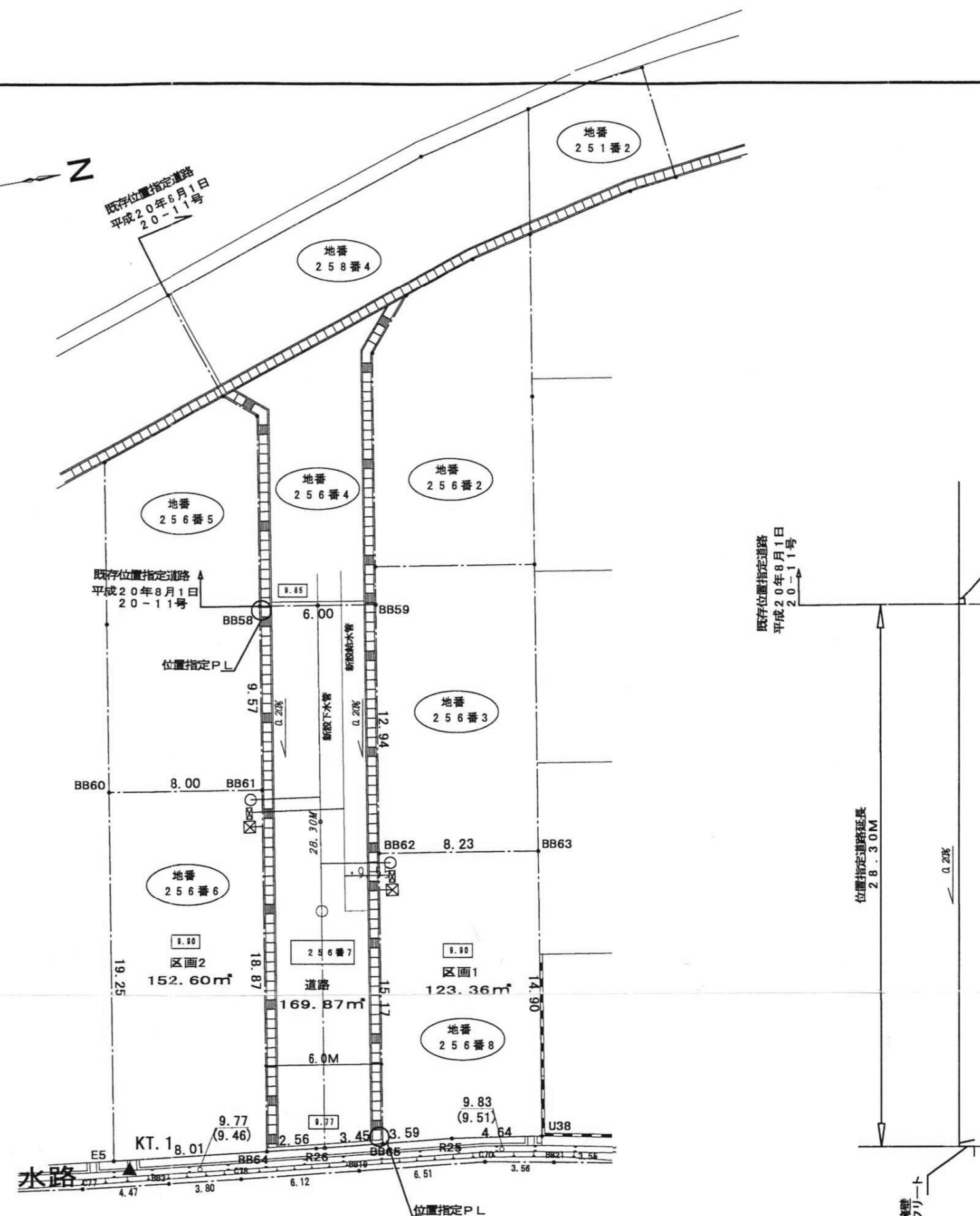

様式第19号(14条関係)

指定年月日・番号	2017.7.29日	第21-06号
公告年月日・番号	2017.7.31日	第296号

承諾書

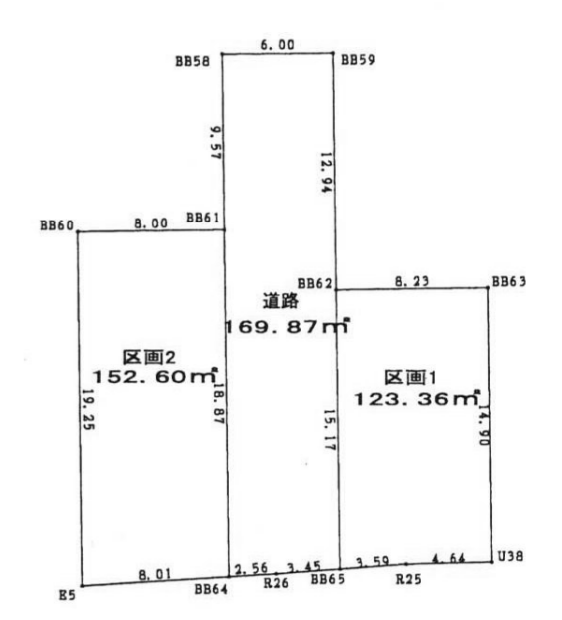
この図面記載とおり道路の位置の指定・変更・廃止を承諾します。

道路の幅員	幅員 6.0 m 延長 28.30 m	道路の面積	169.87 m ²
幅員の別	m		
延長	m		



位置指定平面図
1:250

位置指定道路縦断面図
1:250



座標求積図
1:400

座標求積表

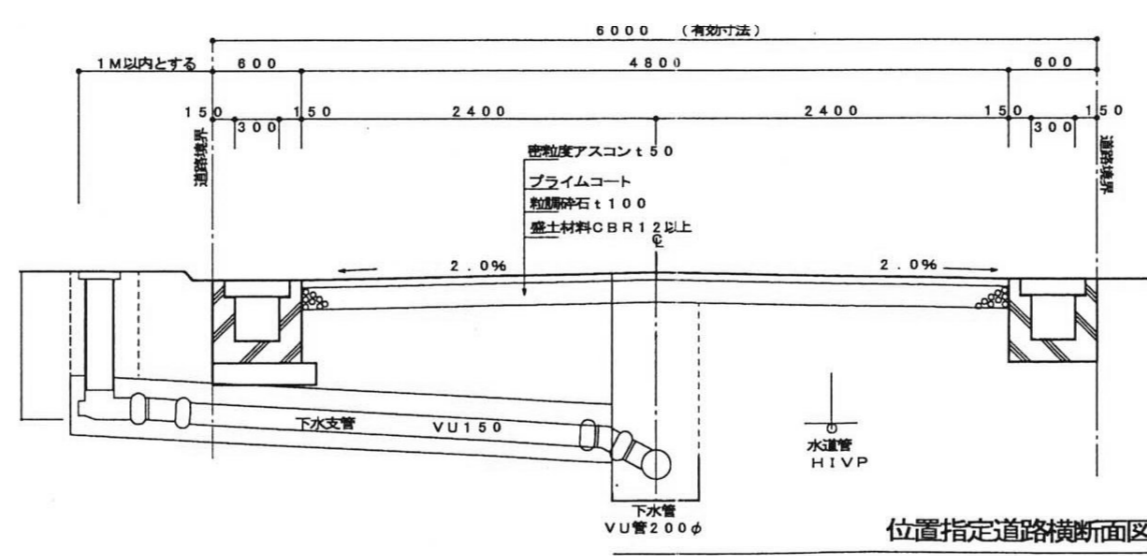
地番	道路	X座標	Y座標
BB59		-106.926	-22.353
BB58		-112.851	-23.318
BB61		-114.391	-13.871
BB64		-117.428	4.760
R26		-114.882	5.052
BB65		-111.449	5.400
BB62		-109.008	-9.574
倍面積		339.744162	
面積		169.8720810	
地積		169.87 m ²	

道路合計 169.87 m²

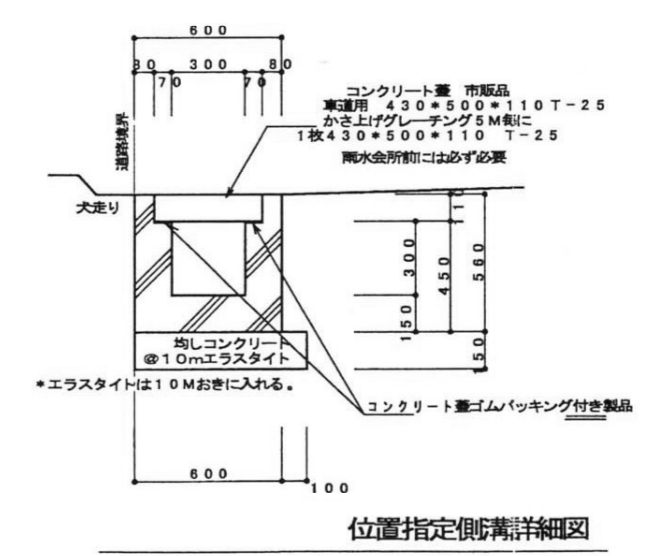
地番	区画1	X座標	Y座標
BB63		-100.883	-8.250
BB62		-109.008	-9.574
BB65		-111.449	5.400
R25		-107.874	5.763
U38		-103.280	6.454
倍面積		246.736345	
面積		123.3681725	
地積		123.36 m ²	

地番	区画2	X座標	Y座標
BB61		-114.391	-13.871
BB60		-122.291	-15.159
E5		-125.388	3.846
BB64		-117.428	4.760
倍面積		305.207014	
面積		152.6035070	
地積		152.60 m ²	

位置指定面積
445.83 m²

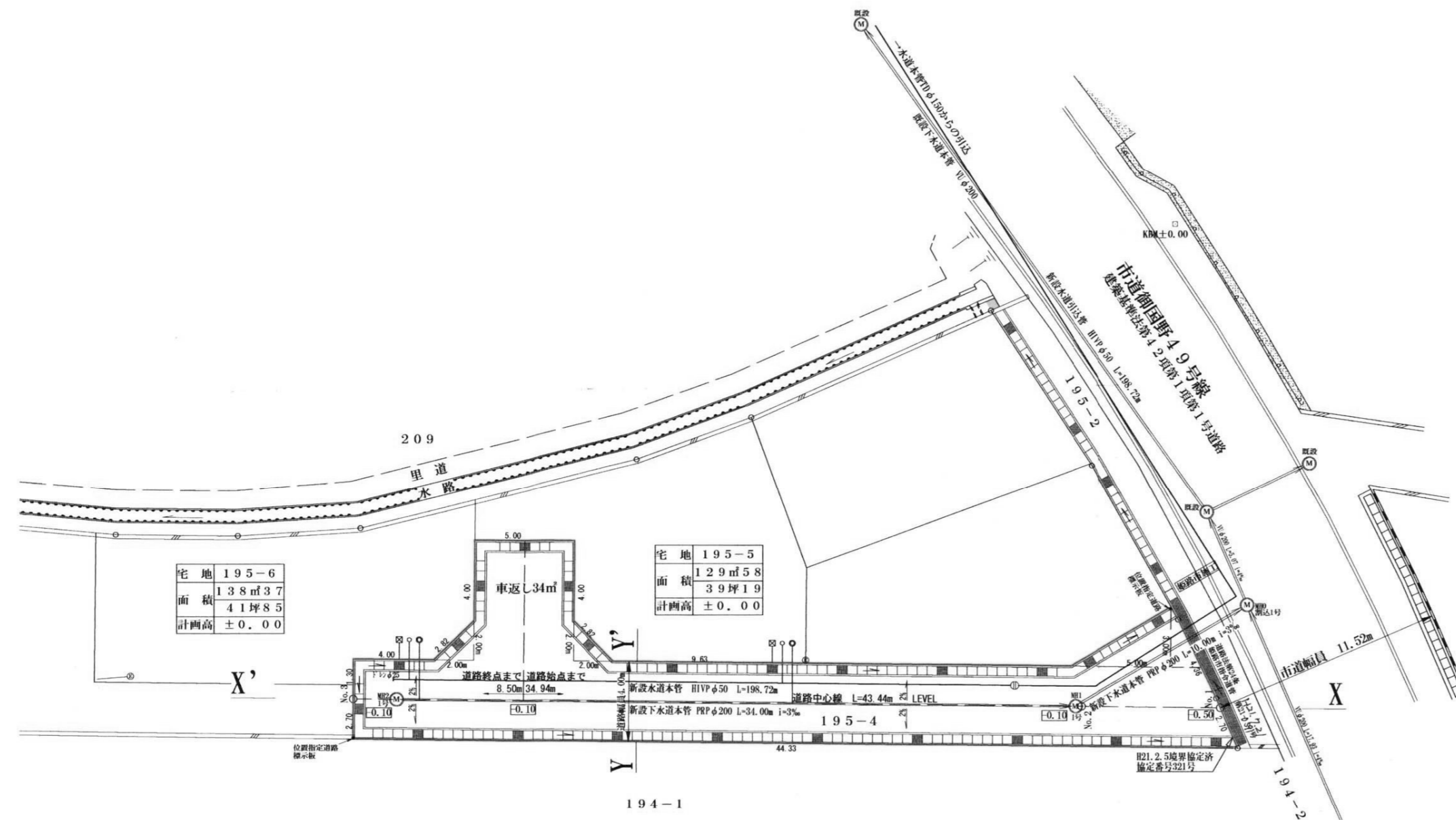


位置指定道路横断面図
1:50

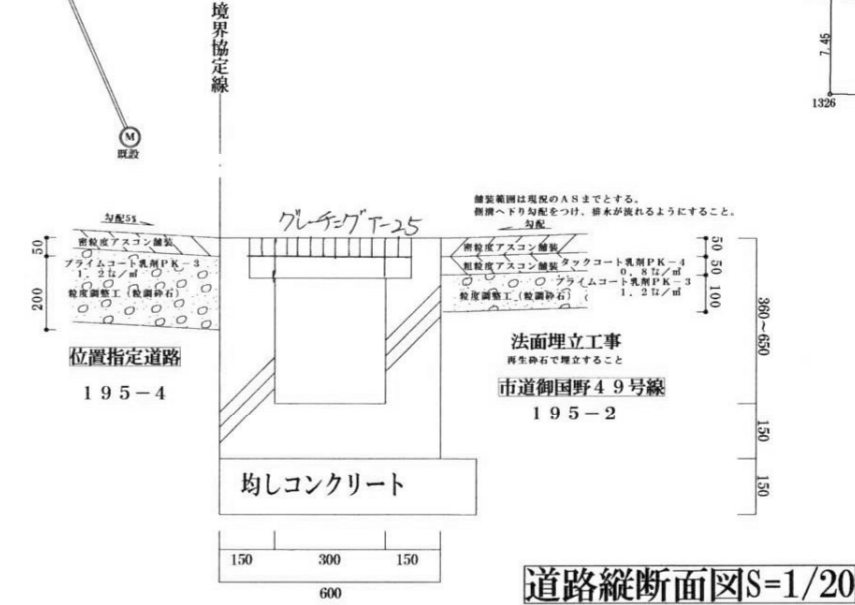
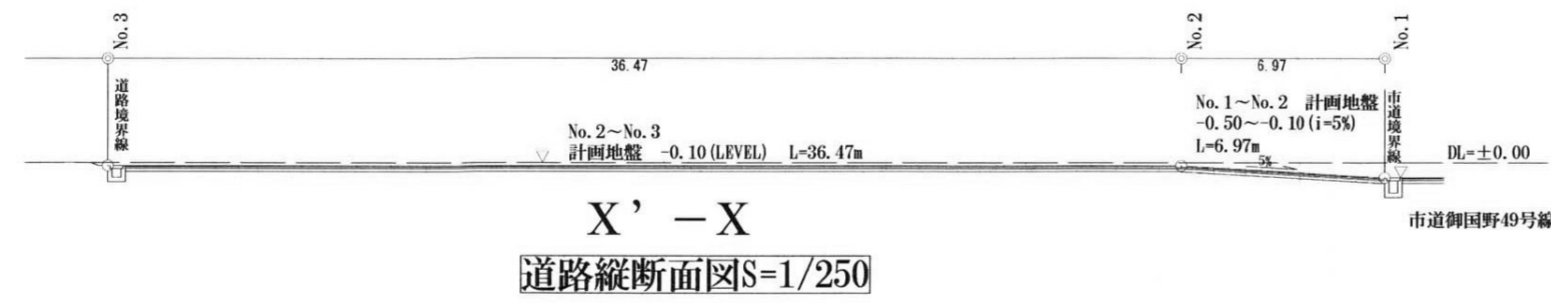
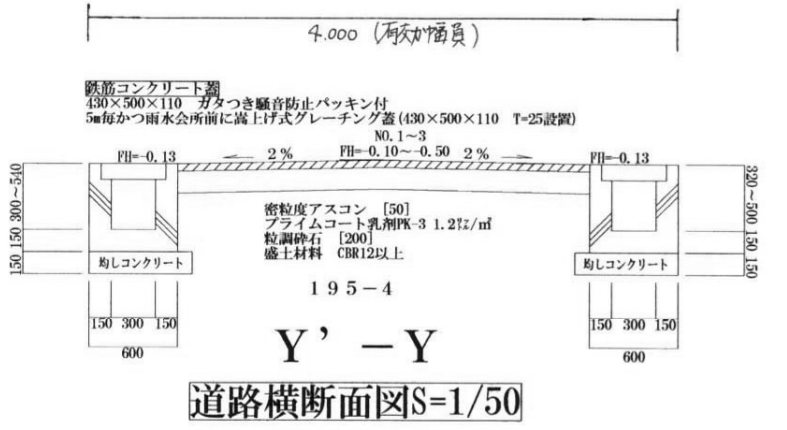


位置指定側溝詳細図
1:30

指定年月日・番号	2021年12月24日	第21-07号
公告年月日・番号	2021年1月5日	第1号
承 諾 書		
この図面記載のとおり道路の位置の指定・変更・廃止を承諾します。		
道路の幅員 ・幅員別の 道路の延長	幅員 4.00 m 延長 43.44 m	道路の面積 217.62 m ²



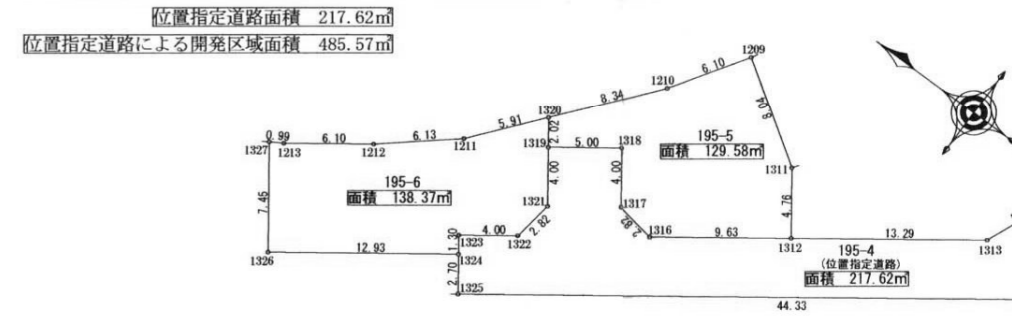
土地利用計画図・給排水平面図 S=1/250



地番	195-5				
NO	X _n	Y _n	Y _{n+1} -Y _{n-1}	X _n ・(Y _{n+1} -Y _{n-1})	
1312	-130217.696	36371.011	10.053	-1309078.497888	
1311	-130214.446	36374.499	7.049	-917881.629854	
1209	-130207.229	36378.060	-1.910	248695.807390	
1210	-130204.529	36372.589	-12.511	1628988.862319	
1320	-130200.054	36365.549	-8.524	1109825.260296	
1319	-130201.436	36364.065	1.923	-250377.361428	
1318	-130205.095	36367.472	0.481	-62628.650695	
1317	-130207.822	36364.546	-3.026	394008.869372	
1316	-130210.648	36364.446	6.465	-841811.839320	
合計				-259.179808	
合計面積				129.5899040	
地積				129.58 m ²	

地番	195-6				
NO	X _n	Y _n	Y _{n+1} -Y _{n-1}	X _n ・(Y _{n+1} -Y _{n-1})	
1320	-130200.054	36365.549	-3.509	456871.989486	
1211	-130196.879	36360.556	-9.493	1235958.972347	
1212	-130192.708	36356.056	-8.665	1128119.814820	
1213	-130188.248	36351.891	-4.784	622820.578432	
1327	-130187.471	36351.272	-6.077	791149.261267	
1326	-130192.555	36345.814	3.361	-437577.177355	
1324	-130202.022	36354.633	9.770	-1272073.754940	
1323	-130201.136	36355.584	3.678	-478879.778208	
1322	-130204.062	36358.311	5.554	-723153.360348	
1321	-130204.163	36361.138	5.754	-749194.753902	
1319	-130201.436	36364.065	4.411	-574318.534196	
合計				-276.742597	
合計面積				138.3712965	
地積				138.37 m ²	

地番	195-4(位置指定道路)				
NO	X _n	Y _n	Y _{n+1} -Y _{n-1}	X _n ・(Y _{n+1} -Y _{n-1})	
1314	-130229.039	36385.678	-5.394	702455.436366	
1313	-130227.425	36380.075	-14.667	1910045.642475	
1312	-130217.696	36371.011	-15.629	2035172.370784	
1316	-130210.648	36364.446	-6.465	841811.839320	
1317	-130207.822	36364.546	3.026	-394008.869372	
1318	-130205.095	36367.472	-0.481	62628.650695	
1319	-130201.436	36364.065	-6.334	824695.895624	
1321	-130204.163	36361.138	-5.754	749194.753902	
1322	-130204.062	36358.311	-5.554	723153.360348	
1323	-130201.136	36355.584	-3.678	478879.778208	
1324	-130202.022	36354.633	-2.927	381101.318394	
1325	-130203.863	36352.657	28.245	-3677608.110435	
1228	-130236.304	36382.878	31.276	-4073270.643904	
1224	-130233.813	36383.933	2.591	-337435.809483	
1227	-130229.723	36385.469	1.745	-227250.866635	
合計				-435.253713	
合計面積				217.6268665	
地積				217.62 m ²	



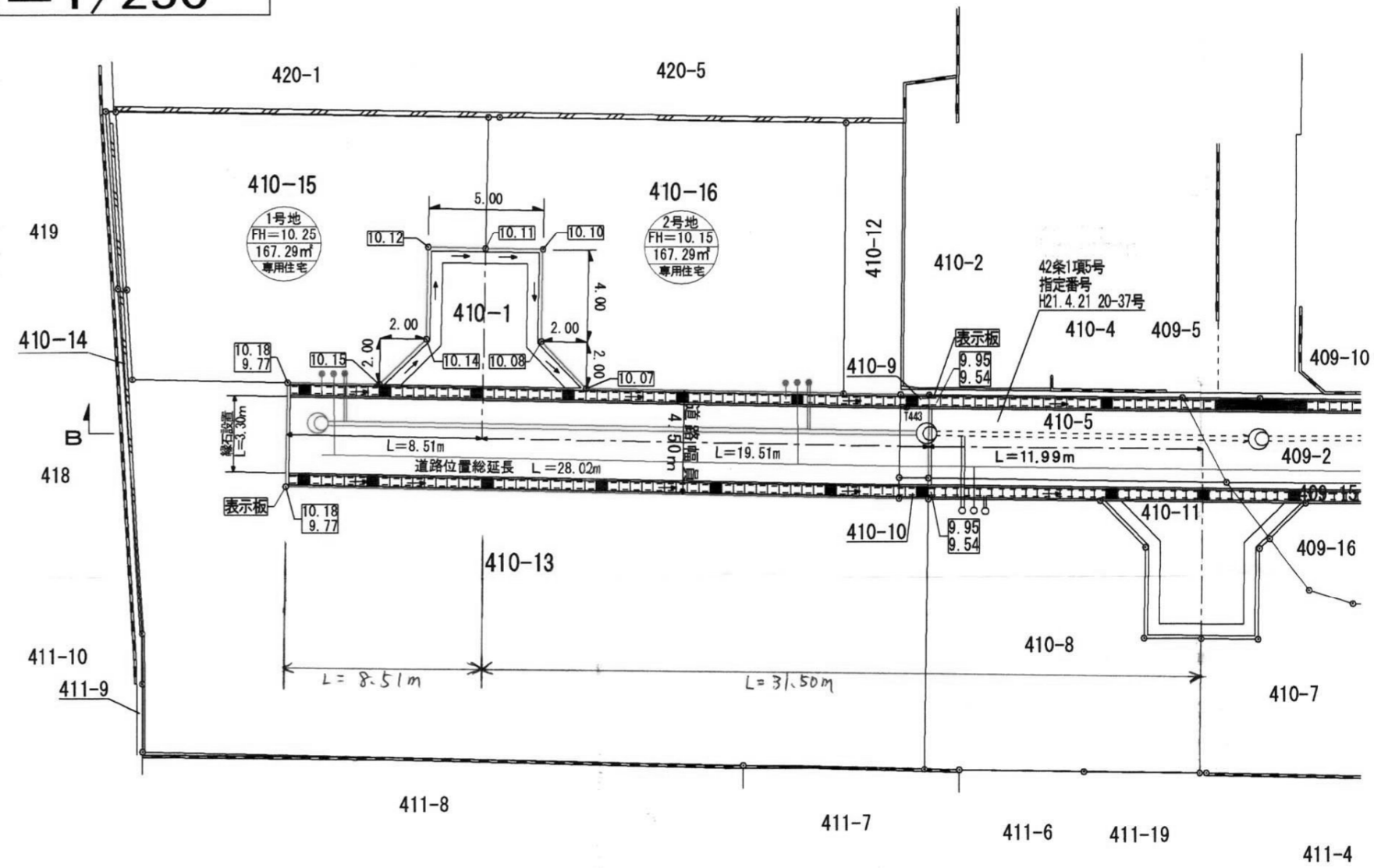
求積図 S=1/500

道路縦断面図S=1/20

様式第 19号 (第 14条関係)

指定年月日・番号	平成 21年10月06日 第 21-08号
公告年月日・番号	平成 21年10月08日 第 390号
承 諾 書	
この図面記載のとおり道路の位置の指定・変更・廃止を承諾します。	
道路の幅員の延長	幅員 4.50m 延長 28.02m 道路の面積 160.52 m ²

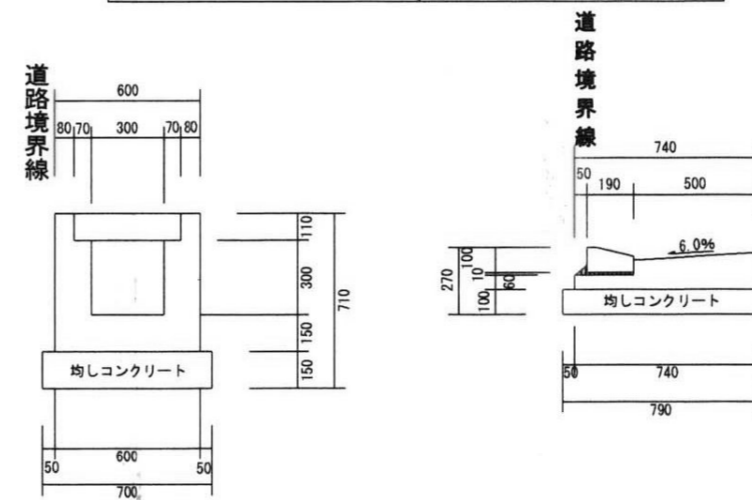
計画平面図
S=1/250



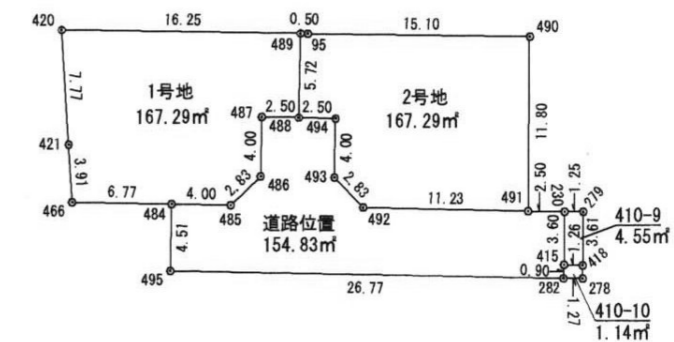
凡例

宅地番号	道路基準	敷地面積	計画建物
削溝天端	削溝底	位置指定区域線	汚水渠
雨水渠	上水道	既設下水本管	新設下水本管
1号人孔	マンホール種別	マンホール天端高	管底流入高
管底流出高	水道管Tφ200	水道管Tφ75	水道管Nφ75
制水弁	グレーチング	関西電力電柱	現況地盤高
流水方向	NTT管		

道路構造物詳細図
S=1/30



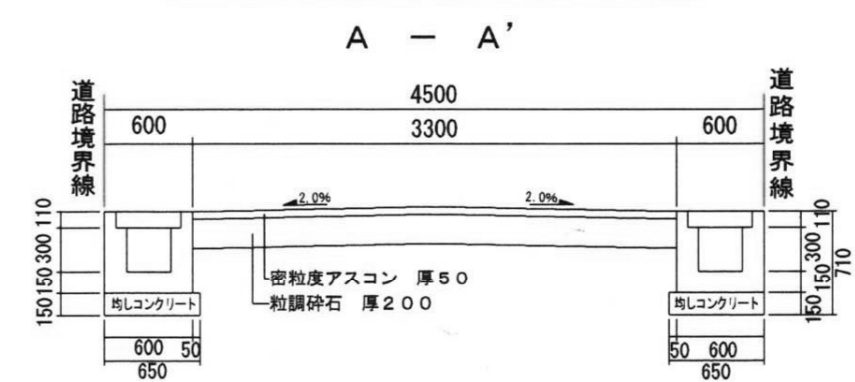
求積図
S=1/500



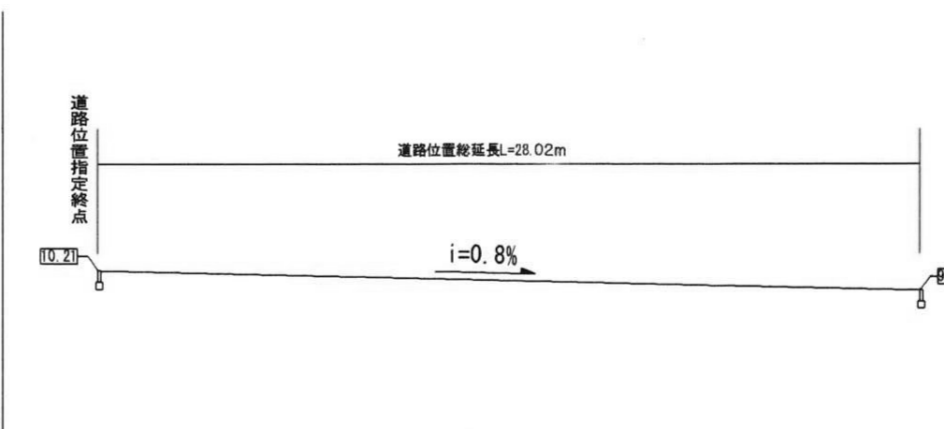
座標求積表

地番	1号地	Xn	Yn	(Xn+1 - Xn-1)Yn	距離
420	153.038	33.949	-4.68462	7.77	
421	145.802	31.097	-338.242069	3.91	
466	142.161	29.675	-196.715575	6.77	
484	139.173	35.756	-169.984024	4.00	
485	137.407	39.351	-33.487701	2.83	
486	138.322	42.034	189.363170	4.00	
487	141.912	43.798	108.838030	2.50	
488	140.807	46.047	185.477316	5.72	
489	145.940	48.568	594.035208	16.25	
倍面積			334.59393		
面積			167.296966		
地積			167.29	m ²	

道路標準断面図
S=1/50



道路縦断面図
S=1/250



地番	2号地	Xn	Yn	(Xn+1 - Xn-1)Yn	距離
494	139.702	48.295	-226.745025	4.00	
493	136.112	46.531	-291.888963	2.83	
492	133.429	47.446	-362.250210	11.23	
491	128.477	57.523	328.168715	11.80	
490	139.134	62.607	1079.532501	15.10	
95	145.720	49.020	333.630120	0.50	
489	145.940	48.568	-238.614584	5.72	
488	140.807	46.047	-281.241186	2.50	
倍面積			334.591366		
面積			167.295684		
地積			167.29	m ²	

地番	道路位置	Xn	Yn	(Xn+1 - Xn-1)Yn	距離
230	127.372	59.772	259.769112	2.50	
491	128.477	57.523	348.416811	11.23	
492	133.429	47.446	362.250210	2.83	
493	136.112	46.531	291.888963	4.00	
494	139.702	48.295	226.745025	2.50	
488	140.807	46.047	101.783870	2.50	
487	141.912	43.798	-108.838030	4.00	
486	138.322	42.034	-189.363170	2.83	
485	137.407	39.351	-33.487701	4.00	
484	139.173	35.756	-81.595192	4.51	
495	135.125	33.767	-535.409552	26.77	
282	123.317	57.798	-635.431212	0.90	
415	124.131	58.194	235.976670	3.60	
倍面積			309.661206		
面積			154.830603		
地積			154.83	m ²	

地番	410-9	Xn	Yn	(Xn+1 - Xn-1)Yn	距離
415	124.131	58.194	-220.788036	1.26	
418	123.578	59.335	159.967160	3.61	
279	126.827	60.904	231.069776	1.25	
230	127.372	59.772	-161.145312	3.60	
倍面積			9.103588		
面積			4.551794		
地積			4.55	m ²	

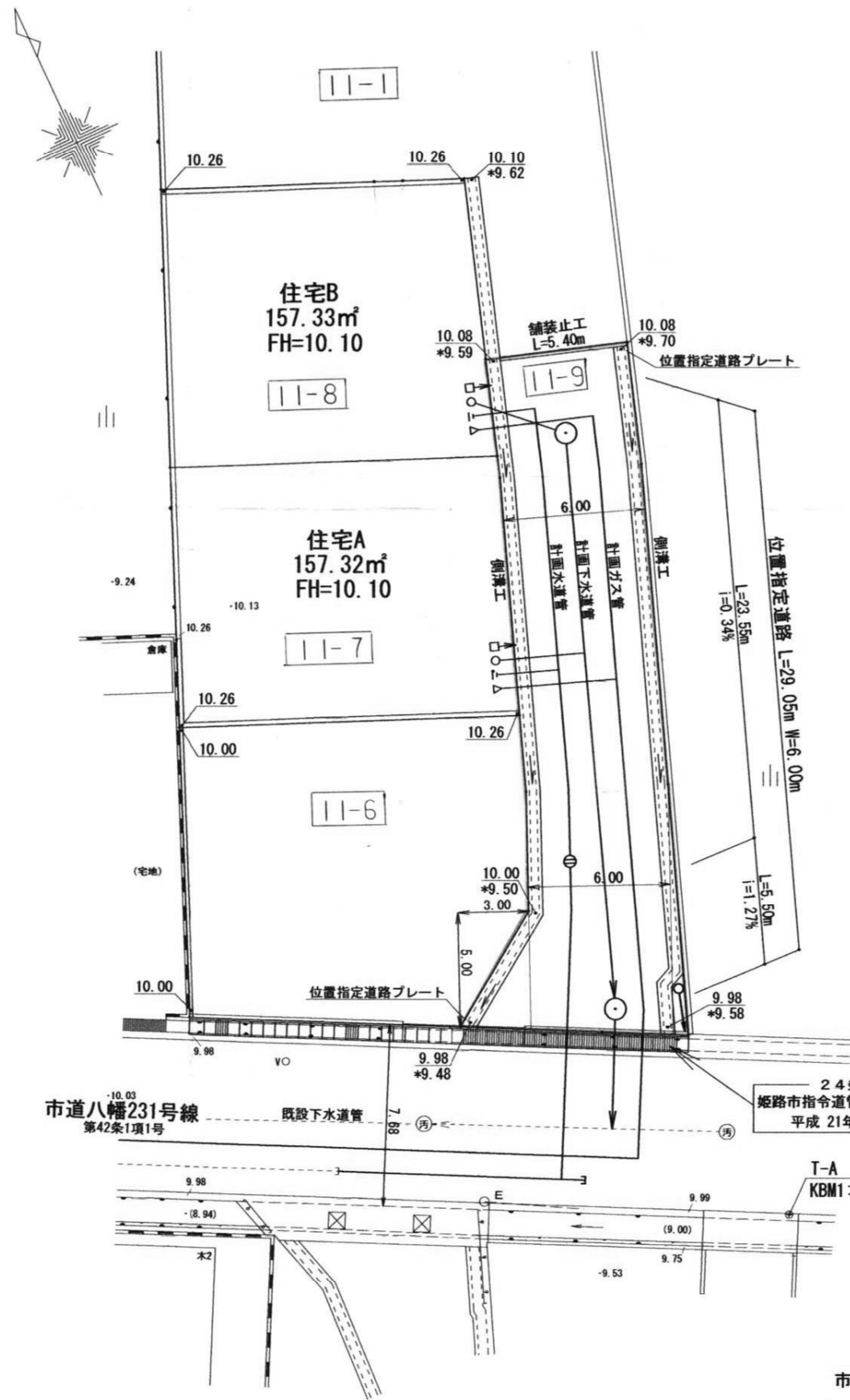
地番	410-10	Xn	Yn	(Xn+1 - Xn-1)Yn	距離
415	124.131	58.194	-15.188634	0.90	
282	123.317	57.798	-79.098666	1.27	
278	122.764	58.945	15.384645	0.90	
418	123.578	59.335	81.110945	1.26	
倍面積			2.297090		
面積			1.148545		
地積			1.14	m ²	

合計 495.126322 m²

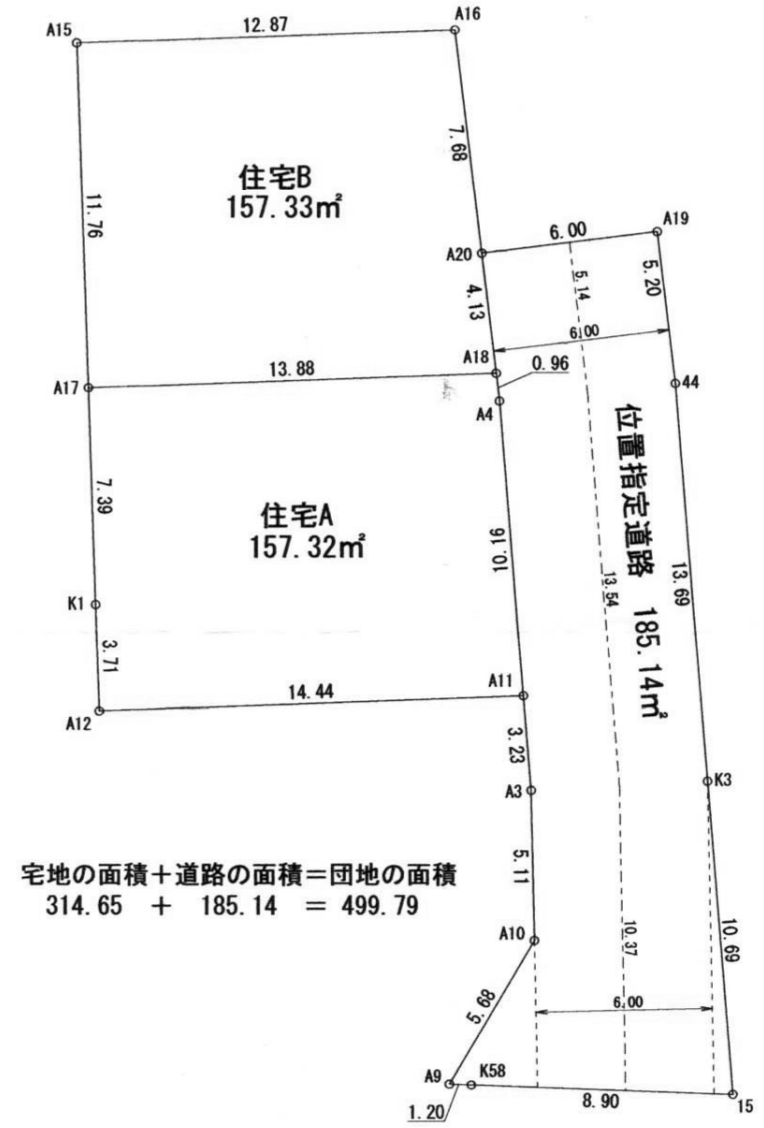
様式第19号 (第14条関係)

指定年月日・番号	平成 21年 11月 06日 第 21-09号				
公告年月日・番号	平成 21年 11月 11日 第 437号				
承 諾 書					
この図面記載のとおり、道路の位置の指定・変更・廃止を申請します。					
道路の幅員	6.00 m	道路の延長	29.05 m	道路の面積	185.14 m ²

平面図 S=1:250



求積図 S=1:250

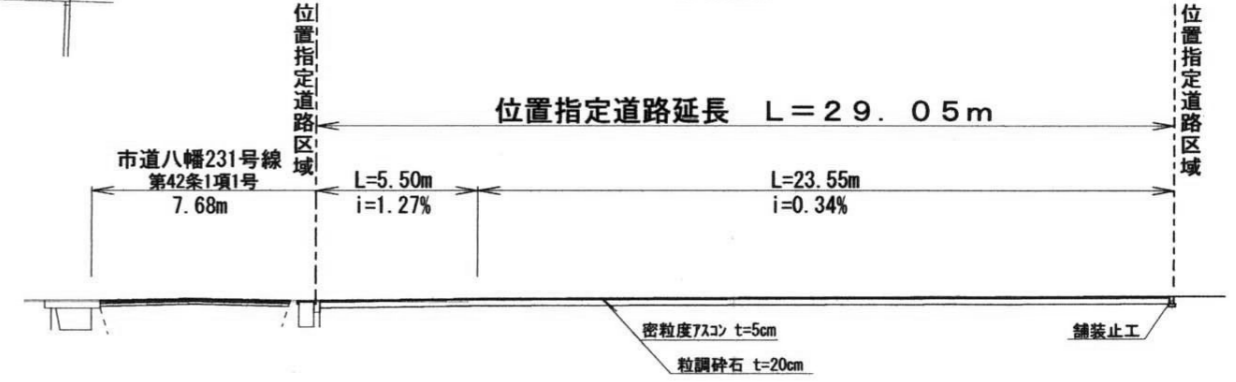


測点	Xn	Yn	(Xn+1 - Xn-1)Yn
A17	-132147.706	26292.654	-36625.667022
K1	-132154.512	26289.776	-268760.380048
A12	-132157.929	26288.329	-237830.512463
A11	-132163.559	26301.621	102602.623521
A4	-132154.028	26305.138	274625.640720
A18	-132153.119	26305.434	166302.953748
		倍面積	314.658456
		面積	157.32
		地積	157.32 m ²

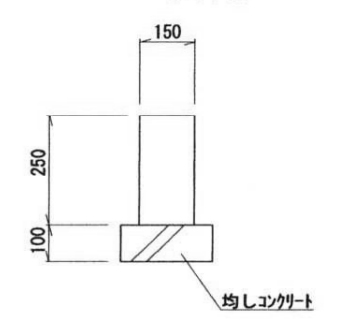
測点	Xn	Yn	(Xn+1 - Xn-1)Yn
A15	-132136.871	26306.069	601330.431271
A17	-132147.706	26292.654	-427203.042192
A18	-132153.119	26305.434	-39142.485792
A20	-132149.194	26306.710	295371.739880
A16	-132141.891	26309.086	324206.866778
		倍面積	314.662964
		面積	157.33
		地積	157.33 m ²

測点	Xn	Yn	(Xn+1 - Xn-1)Yn
I5	-132178.854	26302.349	157209.139973
K3	-132168.836	26306.069	601330.431271
44	-132155.995	26310.808	467964.031088
A19	-132151.060	26312.416	178950.741216
A20	-132149.194	26306.710	-54428.582990
A18	-132153.119	26305.434	-127160.467956
A4	-132154.028	26305.138	-274625.640720
A11	-132163.559	26301.621	330295.756518
A3	-132166.586	26300.504	-202540.181304
A10	-132171.260	26298.445	-207415.835715
A9	-132174.473	26293.758	93421.722174
K58	-132174.813	26294.424	-115195.671544
		倍面積	370.284627
		面積	185.14
		地積	185.14 m ²

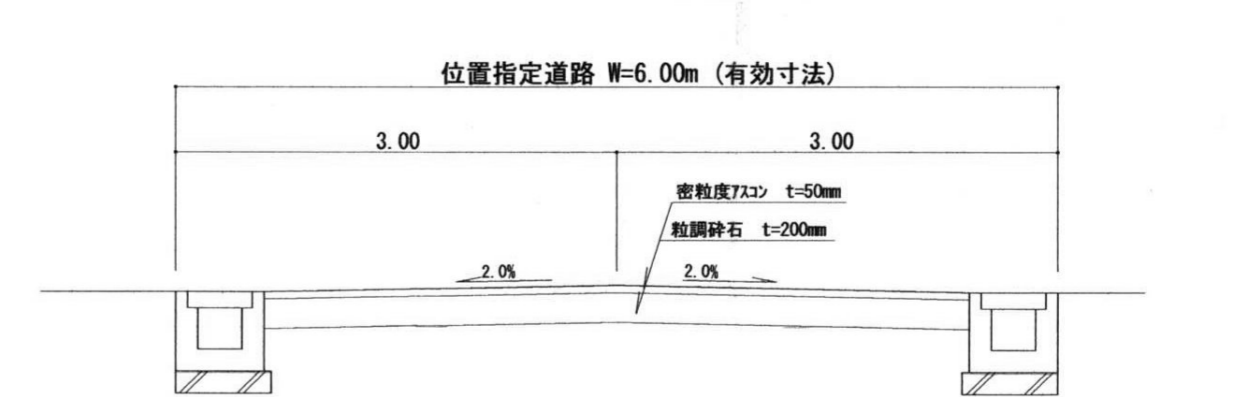
道路縦断面図 S=1:250



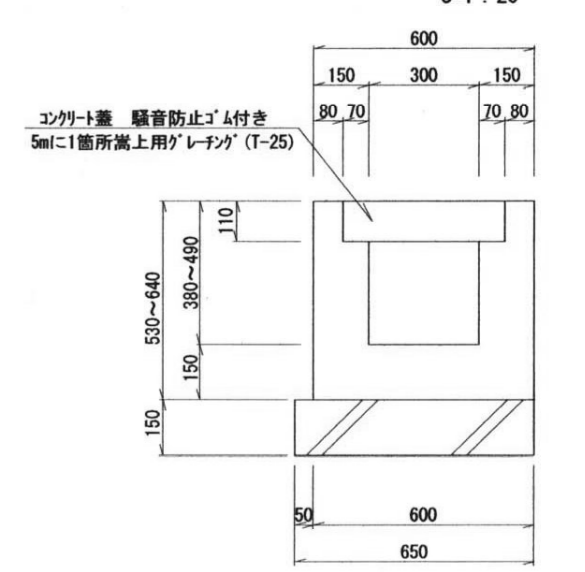
舗装止工 S=1:20



道路横断面図 S=1:50



側溝工 S=1:20



様式第19号(第14条関係)

指定年月日・番号	平成29年10月21日 第21-10号
公告年月日・番号	平成29年10月28日 第416号

承諾書

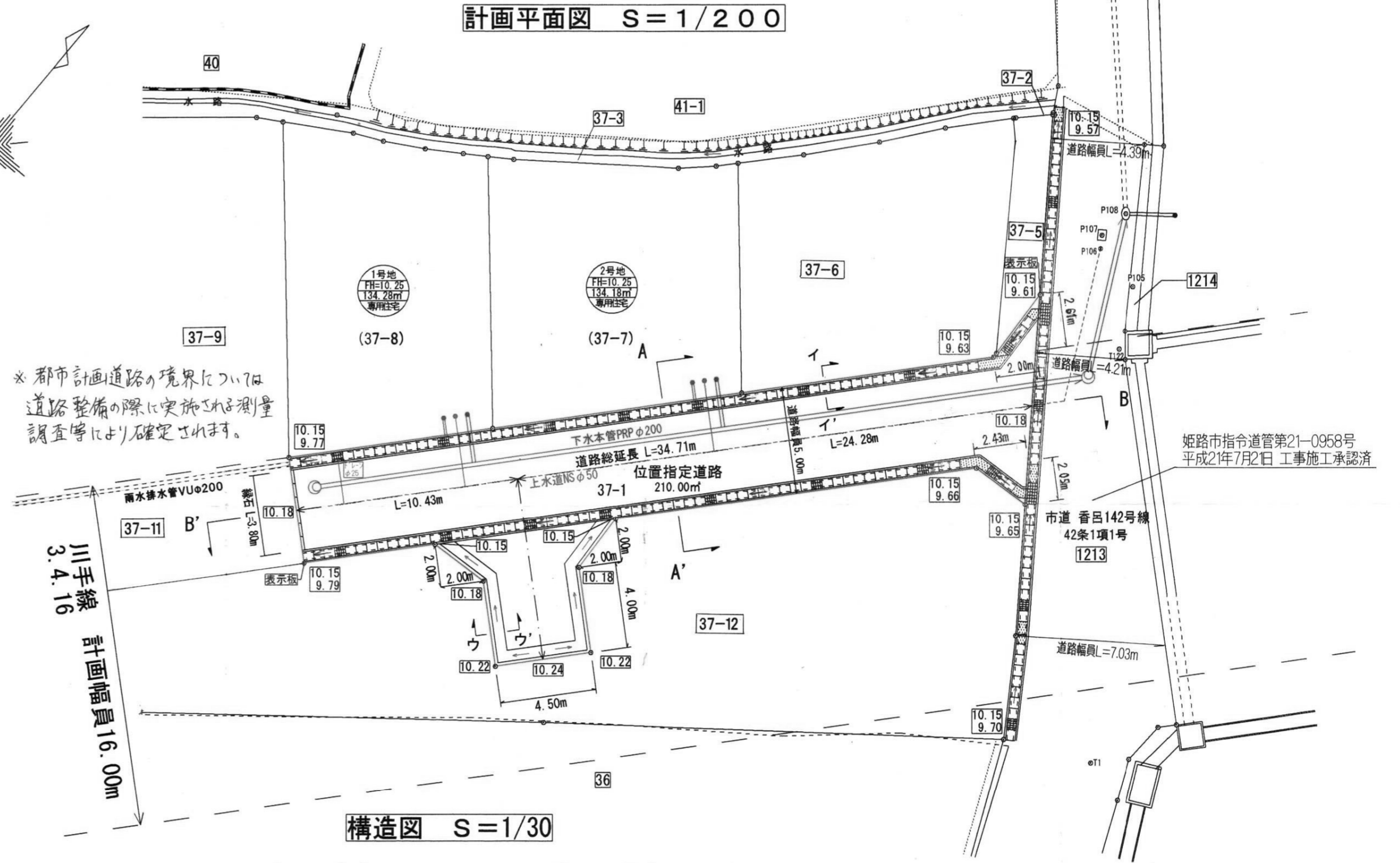
この図面記載のとおり道路の位置の指定・変更・廃止を承諾します。

道路の幅員の長	幅員 5.00m 延長 34.71m	道路の面積	210.00 m ²
---------	--------------------	-------	-----------------------

凡例

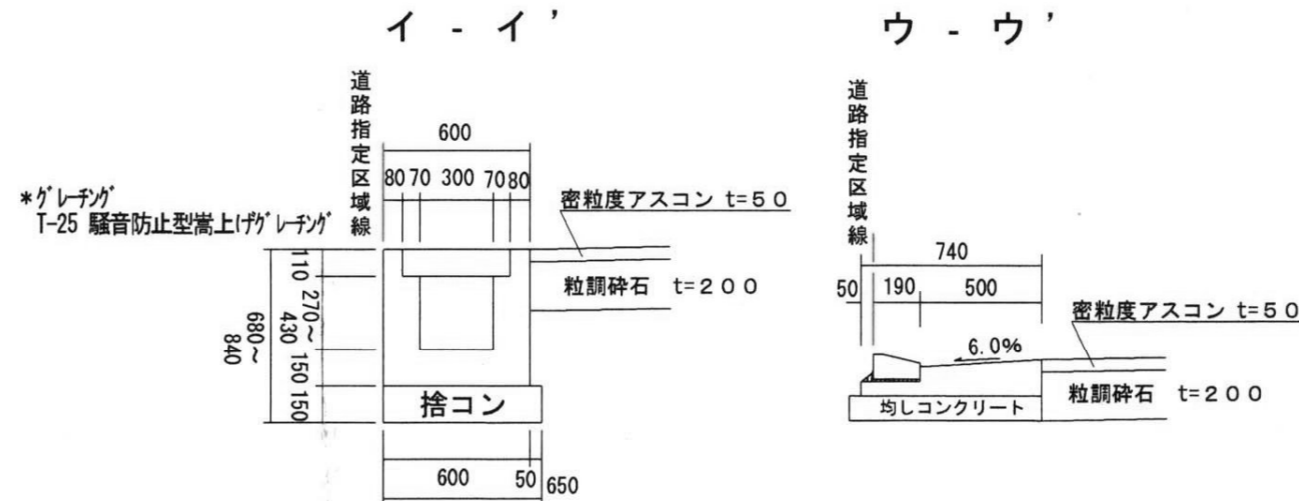
	宅地番号
	宅地番号
	敷地面積
	計画道路
	位置指定区域線
	汚水線
	雨水線
	上水道
	既設下水本管VUφ200
	新設下水本管PRPφ200
	新設1号人孔
	既設水道管TDφ75
	水道管TDφ75
	水道管NSφ50
	流水方向
	都市計画道路計画幅員線

※都市計画道路の境界については
道路整備の際に実施される測量
調査等により確定されます。

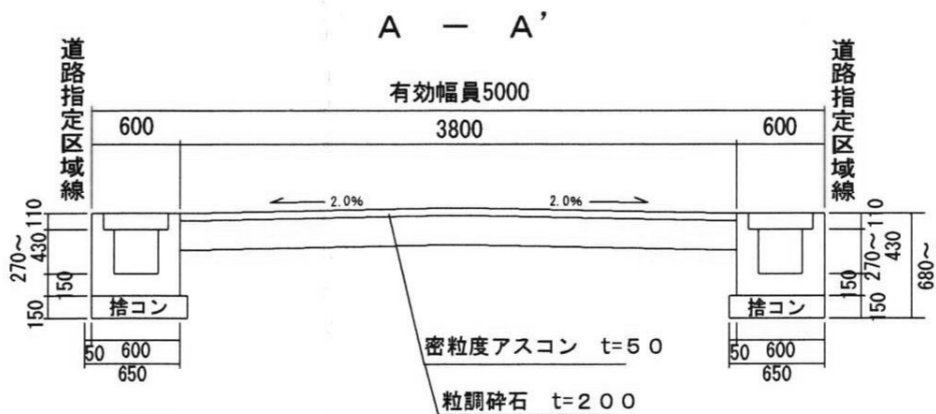


川手線
計画幅員16.00m
3.4.16


構造図 S=1/30



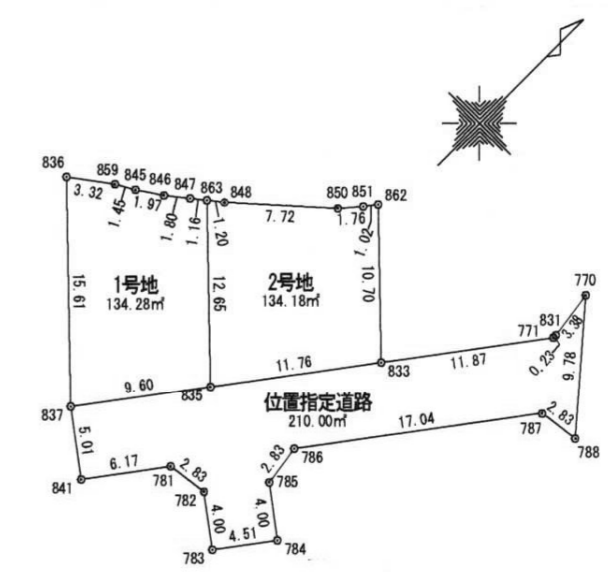
道路標準断面図 S=1/50



縦断面図 S=縦1/100 横1/200



求積図・求積表 S=1/500



座標求積表

地番	位置指定道路	Xn	Yn	(Xn+1 - Xn-1)Yn	距離
837	-122272.534	37118.700	-396761.784300	5.01	
841	-122275.546	37122.703	71349.835166	6.17	
781	-122270.612	37126.415	197920.918365	2.83	
782	-122270.215	37129.222	-74555.477776	4.00	
783	-122272.620	37132.419	44521.770381	4.51	
784	-122269.016	37135.130	223144.996170	4.00	
785	-122266.611	37131.934	193531.640008	2.83	
786	-122263.804	37131.537	609996.869636	17.04	
787	-122250.183	37141.784	520653.528112	2.83	
788	-122249.786	37144.591	289207.785526	9.78	
770	-122242.397	37138.178	150149.653654	3.38	
831	-122245.743	37138.651	-132696.400023	0.23	
771	-122246.970	37138.683	-360728.027979	11.87	
833	-122255.456	37131.547	-701303.528189	11.76	
835	-122264.857	37124.475	-634011.784050	9.60	
倍面積					420.014901
面積					210.0074505
地積					210.00 m ²

1号地

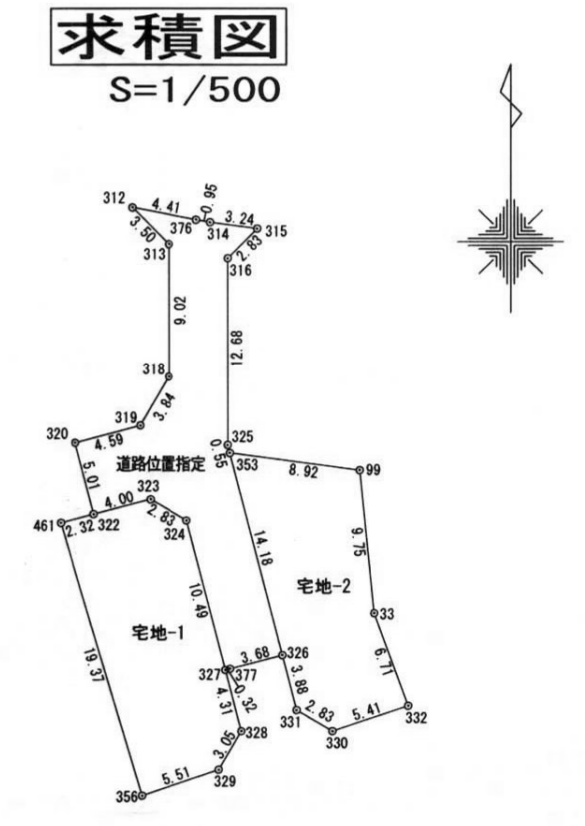
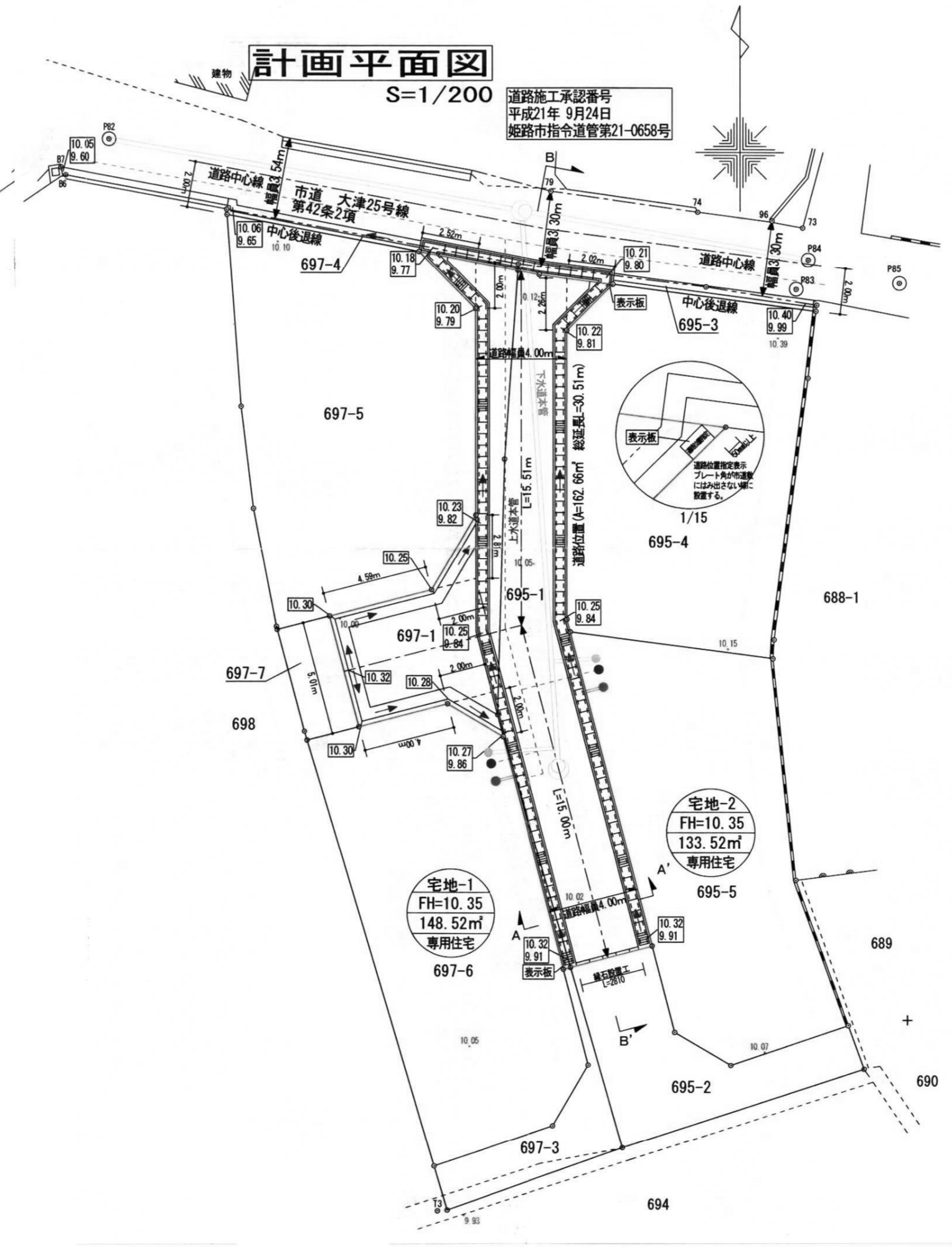
地番	1号地	Xn	Yn	(Xn+1 - Xn-1)Yn	距離
836	-122261.691	37107.464	474567.357096	3.32	
859	-122259.745	37110.155	99195.444315	1.45	
845	-122259.018	37111.415	68730.340580	1.97	
846	-122257.893	37113.040	82576.514000	1.80	
847	-122256.793	37114.463	67548.322660	1.16	
863	-122256.073	37115.374	-299298.375936	12.65	
835	-122264.857	37124.475	-61105.982975	9.60	
837	-122272.534	37118.700	117517.804200	15.61	
倍面積					-268.576060
面積					134.2880300
地積					134.28 m ²

2号地

地番	2号地	Xn	Yn	(Xn+1 - Xn-1)Yn	距離
862	-122248.025	37123.848	-245908.369152	10.70	
833	-122255.456	37131.547	-624998.199104	11.76	
835	-122264.857	37124.475	-22905.801075	12.65	
863	-122256.073	37115.374	353746.629594	1.20	
848	-122255.326	37116.318	220025.533104	7.72	
850	-122250.145	37122.051	241070.599194	1.78	
851	-122248.832	37123.227	78701.241240	1.02	
倍面積					-268.366190
面積					134.1830995
地積					134.18 m ²

合計 478.4785800m²

指定年月日・番号	平成 22.3.15 日 第 21.11 号
公告年月日・番号	平成 22.3.17 日 第 61 号
承諾書	
この図面記載のとおり道路の位置(指定)・変更・廃止を承諾します。	
道路の幅員の員別延長	幅員 4.00m 延長 30.51m
道路の面積	162.66 m ²



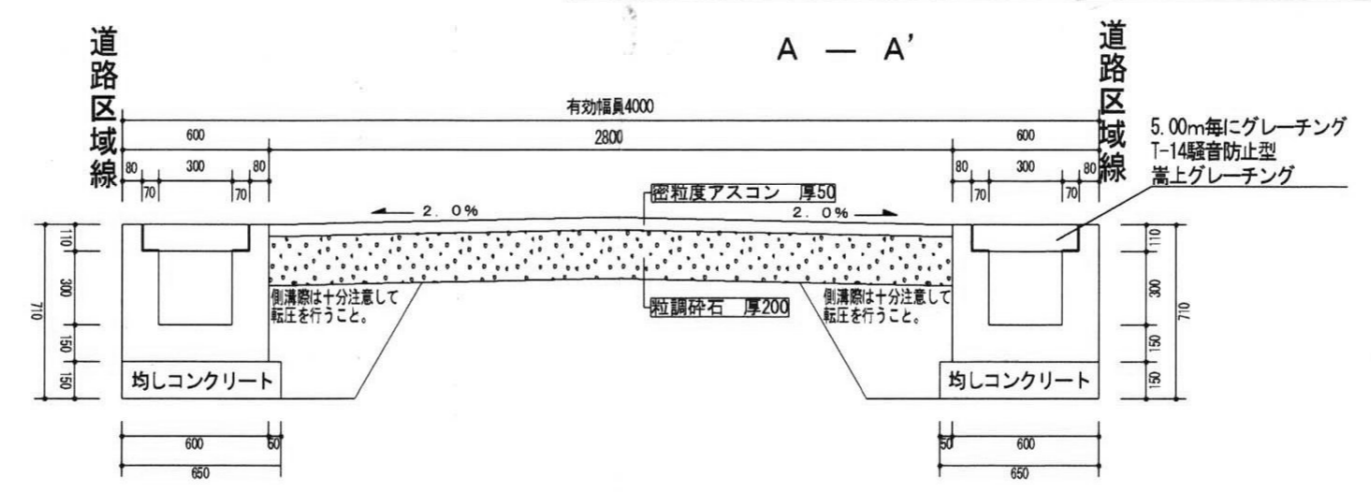
座標求積表

地番	道路位置指定	No.	標識	Xn	Yn	辺長	点間No
312		-133023.723		25637.021		3.50	313
313		-133026.200		25639.491		9.02	318
318		-133035.221		25639.478		3.84	319
319		-133038.534		25637.533		4.59	320
320		-133039.691		25633.093		5.01	322
322		-133044.539		25634.355		4.00	323
323		-133043.531		25638.226		2.83	324
324		-133044.966		25640.672		10.49	327
327		-133055.118		25643.315		0.32	377
377		-133055.036		25643.630		3.68	326
326		-133054.107		25647.196		14.18	353
353		-133040.379		25643.621		0.55	325
325		-133039.841		25643.481		12.68	316
316		-133027.155		25643.500		2.83	315
315		-133025.153		25645.508		3.24	314
314		-133024.729		25642.293		0.95	376
376		-133024.550		25641.355		4.41	312
						倍面積	325.323838
						面積	162.661919
						地積	162.66 m ²

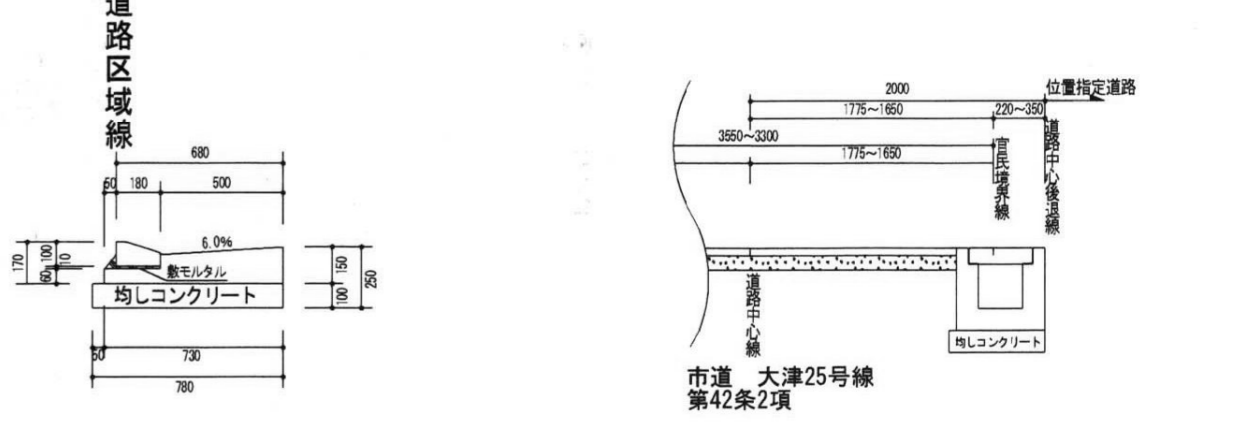
地番	宅地-1	No.	標識	Xn	Yn	辺長	点間No
356		-133063.692		25637.630		5.51	329
329		-133061.923		25642.855		3.05	328
328		-133059.288		25644.401		4.31	327
327		-133055.118		25643.315		10.49	324
324		-133044.966		25640.672		2.83	323
323		-133043.531		25638.226		4.00	322
322		-133044.539		25634.355		2.32	461
461		-133045.125		25632.105		19.37	356
						倍面積	297.050946
						面積	148.525473
						地積	148.52 m ²

地番	宅地-2	No.	標識	Xn	Yn	辺長	点間No
326		-133054.107		25647.196		3.88	331
331		-133057.860		25648.173		2.83	330
330		-133059.295		25650.618		5.41	332
332		-133057.559		25655.746		6.71	33
33		-133051.250		25653.449		9.75	99
99		-133041.545		25652.463		8.92	353
353		-133040.379		25643.621		14.18	326
						倍面積	267.048345
						面積	133.524172
						地積	133.52 m ²


道路標準断面図・構造図 S=1/30



取付道路断面図 S=1/50



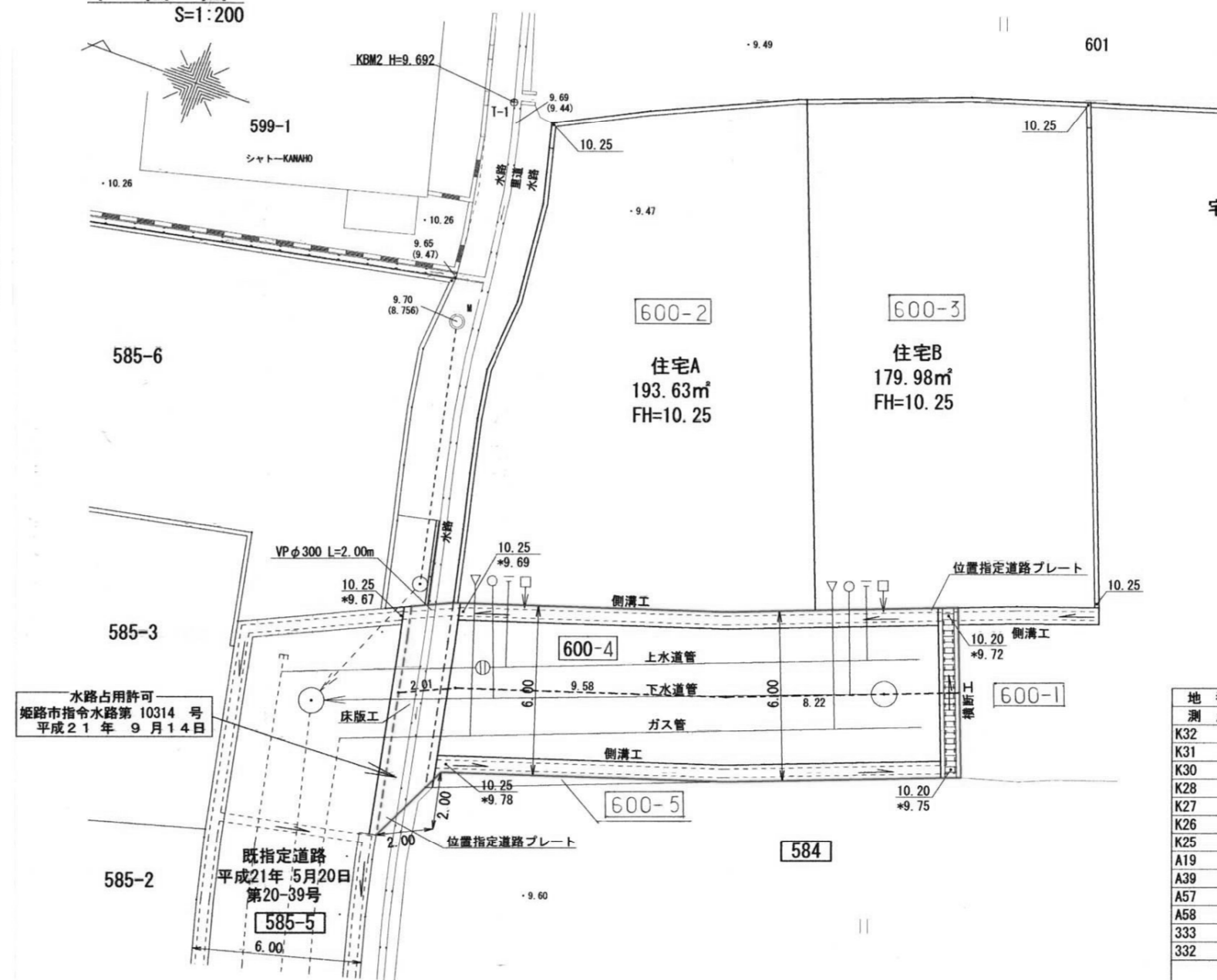
道路縦断面図 S=1/100



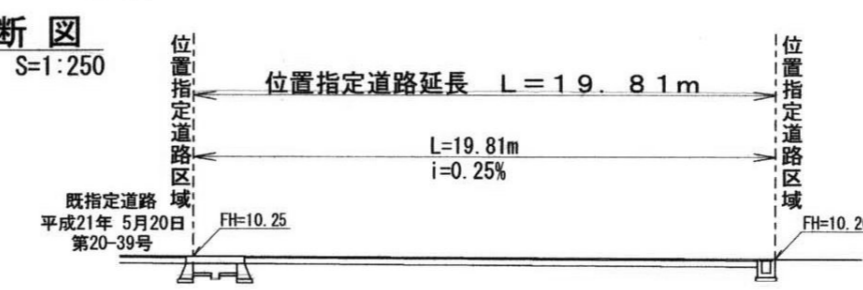
様式第19号 (第14条関係)

指定年月日・番号	平成 22年 1月 6日 第 21-12号				
公告年月日・番号	平成 22年 1月 12日 第 11号				
承 諾 書					
この図面記載のとおり、道路の位置の指定・変更・廃止を申請します。					
道路の幅員	6.00 m	道路の延長	19.81 m	道路の面積	120.55 m ² (内、水路10.55m ²)

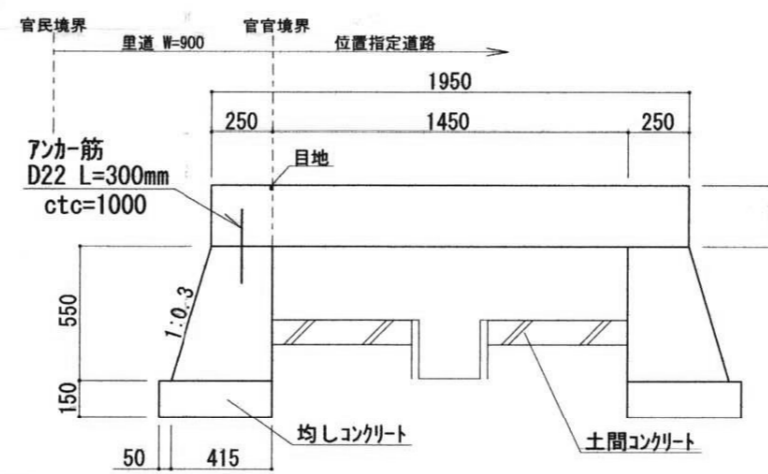
平面図 S=1:200



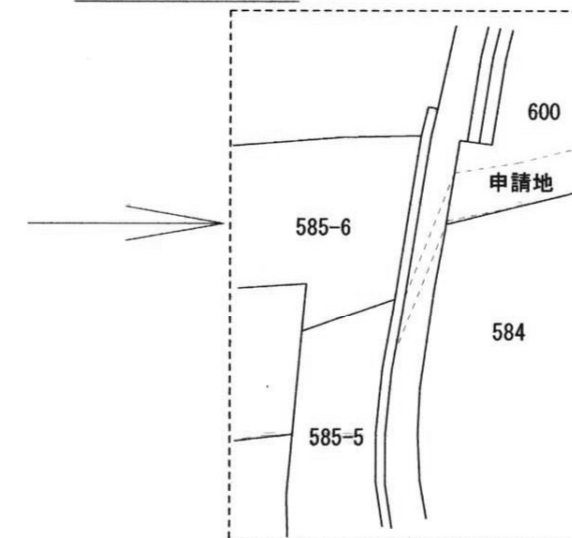
道路縦断面図 S=1:250



床版工 S=1:30

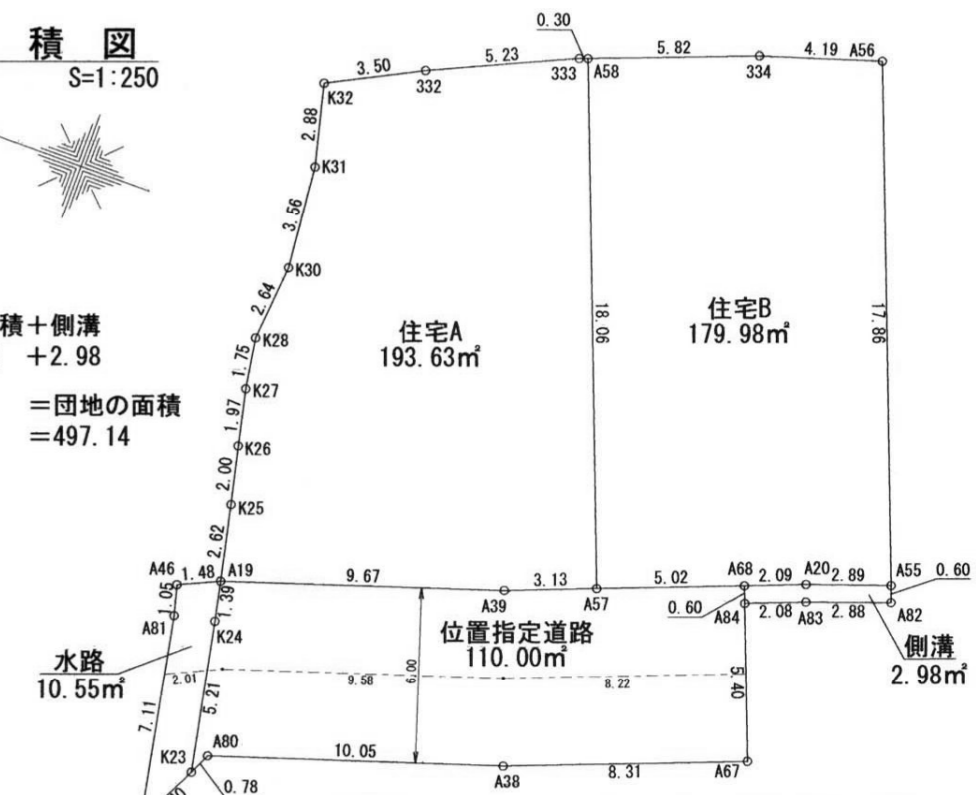


詳細図



求積図 S=1:250

宅地の面積+道路の面積+側溝
373.61 + 120.55 + 2.98
= 団地の面積
= 497.14



地番	住宅A	Xn	Yn	(Xn+1 - Xn-1) Yn
K32	-132214.909	23979.527	58102.393921	
K31	-132215.607	23976.738	-24887.854044	
K30	-132215.947	23973.194	-3044.595638	
K28	-132215.734	23970.562	-1629.98216	
K27	-132216.015	23968.831	-16850.088193	
K26	-132216.437	23966.911	-21306.583879	
K25	-132216.904	23964.962	-24779.770708	
A19	-132217.471	23962.400	-233825.099200	
A39	-132226.662	23965.415	-290269.106480	
A57	-132229.583	23966.545	86135.762730	
A58	-132228.948	23983.394	162895.212048	
333	-132222.791	23983.289	120827.809982	
332	-132218.030	23981.119	189019.179958	
倍面積			387.262281	
面積			193.63	
地積			193.63 m ²	

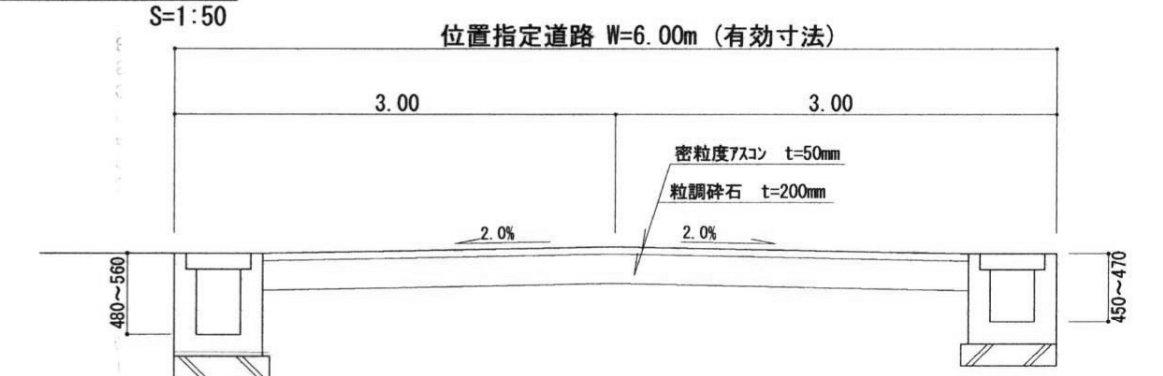
地番	住宅B	Xn	Yn	(Xn+1 - Xn-1) Yn
A57	-132229.583	23966.545	-268425.304000	
A68	-132234.268	23968.358	-158958.150256	
A20	-132236.215	23969.111	-111983.686592	
A55	-132238.940	23970.073	89048.821195	
A56	-132232.500	23968.729	250229.556928	
334	-132228.508	23985.463	226230.887016	
A58	-132223.068	23983.394	-25782.148550	
倍面積			359.975741	
面積			179.98	
地積			179.98 m ²	

地番	位置指定道路	Xn	Yn	(Xn+1 - Xn-1) Yn
K23	-132218.790	23955.936	-32580.072960	
A80	-132219.131	23956.639	-236955.116349	
A38	-132228.681	23959.763	-414527.859663	
A67	-132236.432	23962.762	-133879.951294	
A68	-132234.268	23968.358	164159.283942	
A57	-132229.583	23966.545	182289.541270	
A39	-132226.662	23965.415	290269.106480	
A19	-132217.471	23962.400	213049.898400	
K24	-132217.771	23961.046	-31604.619674	
倍面積			220.010152	
面積			110.00	
地積			110.00 m ²	

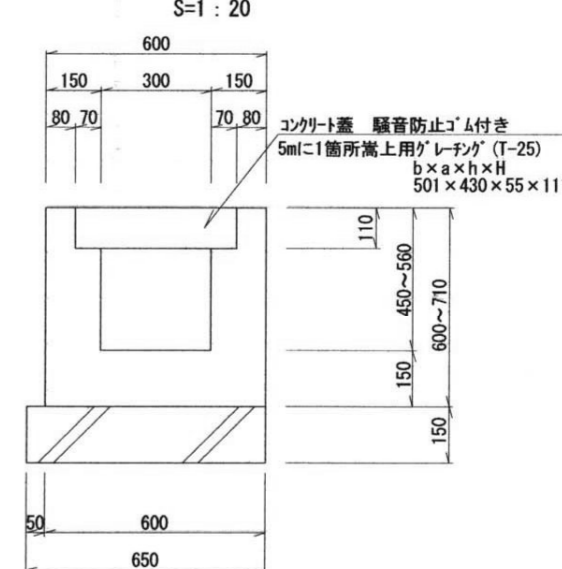
地番	水路	Xn	Yn	(Xn+1 - Xn-1) Yn
A78	-132217.743	23953.775	-57584.875100	
K23	-132218.790	23955.936	-670.766208	
K24	-132217.771	23961.046	31604.619674	
A19	-132217.471	23962.400	39442.110400	
A46	-132216.125	23961.774	25998.524790	
A81	-132216.386	23960.754	-38768.499972	
倍面積			21.113584	
面積			10.55	
地積			10.55 m ²	

地番	側溝	Xn	Yn	(Xn+1 - Xn-1) Yn
A84	-132234.484	23967.798	-51650.604690	
A83	-132236.423	23968.548	-111597.559488	
A82	-132239.140	23969.507	-60331.249119	
A55	-132238.940	23970.073	70112.463525	
A20	-132236.215	23969.111	111983.686592	
A68	-132234.268	23968.358	41489.227698	
倍面積			5.964518	
面積			2.98	
地積			2.98 m ²	

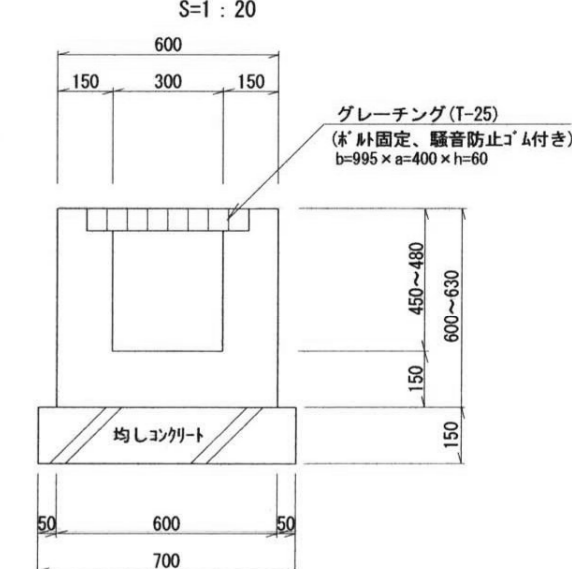
道路横断面図 S=1:50



側溝工 S=1:20



横断面工 S=1:20



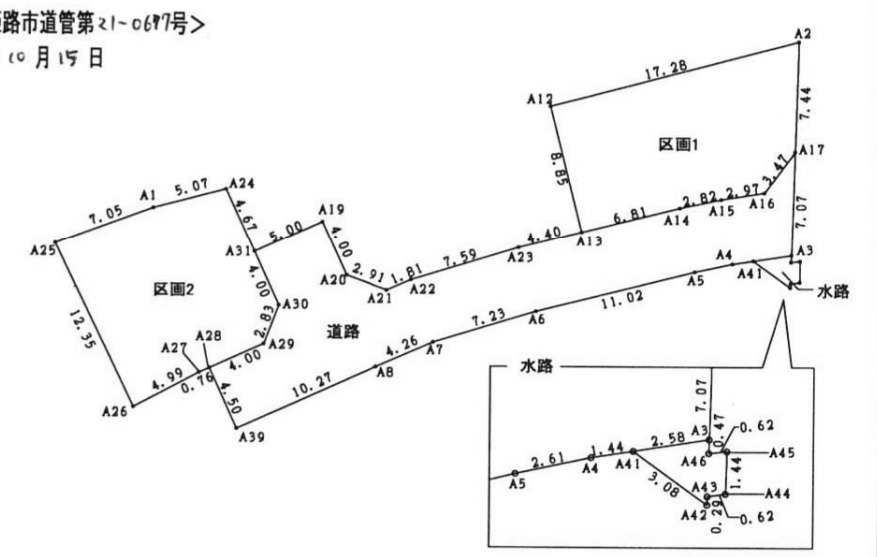
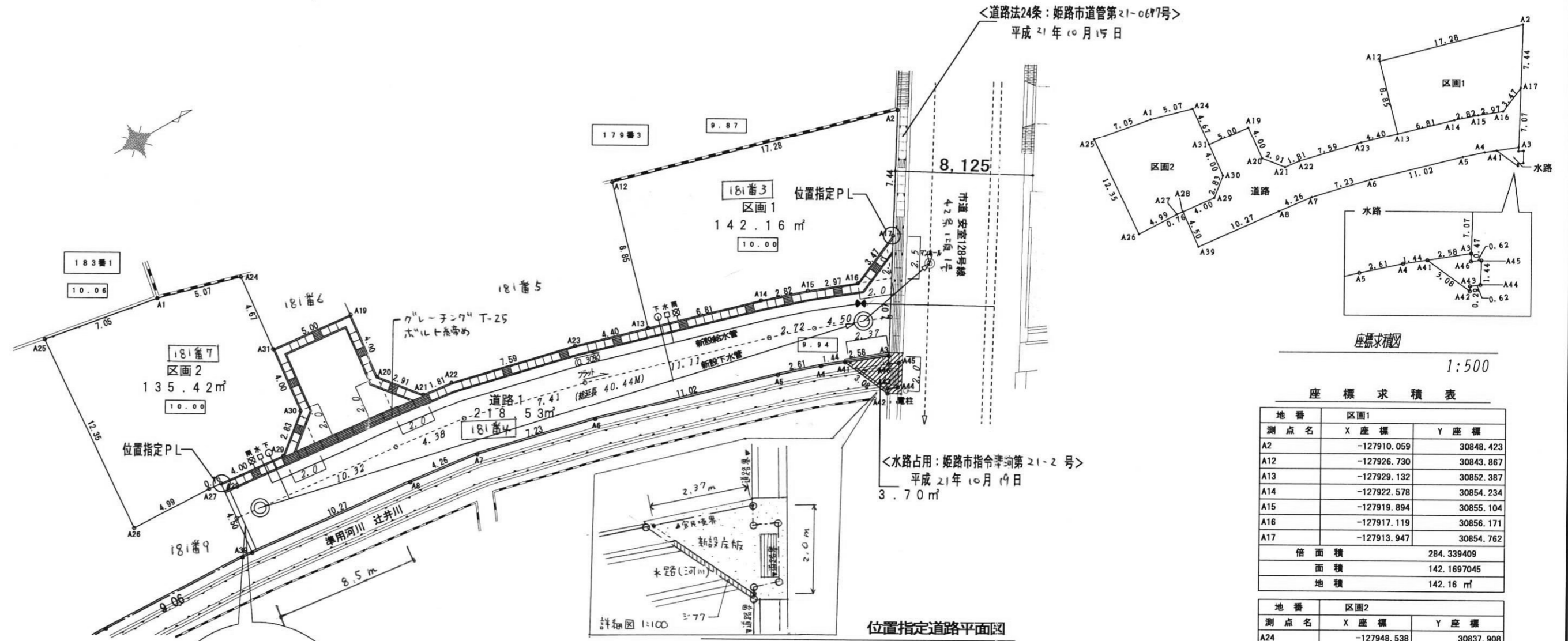
様式第19号(14条関係)

指定年月日・番号	21年12月08日	第 21-13号
公告年月日・番号	21年12月10日	第 478号

承諾書

この図面記載とおり道路の位置の指定・養護・廃止を承諾します。

道路の幅員の別	幅員 4.5 m	延長 40.44 m	道路の面積	222.23 m ²
道路の延長	m	m	(内水路 3.7 m ²)	



地番	区画1	X 座標	Y 座標
A2		-127910.059	30848.423
A12		-127926.730	30843.867
A13		-127929.132	30852.387
A14		-127922.578	30854.234
A15		-127919.894	30855.104
A16		-127917.119	30856.171
A17		-127913.947	30854.762
倍面積		284.339409	
面積		142.1697045	
地積		142.16 m ²	

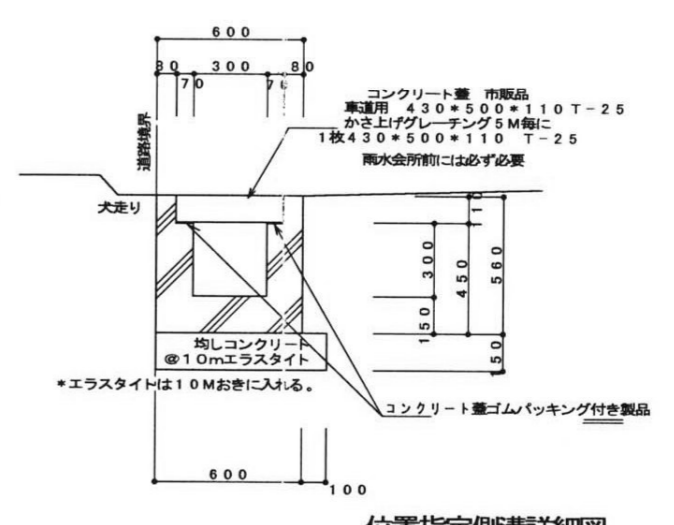
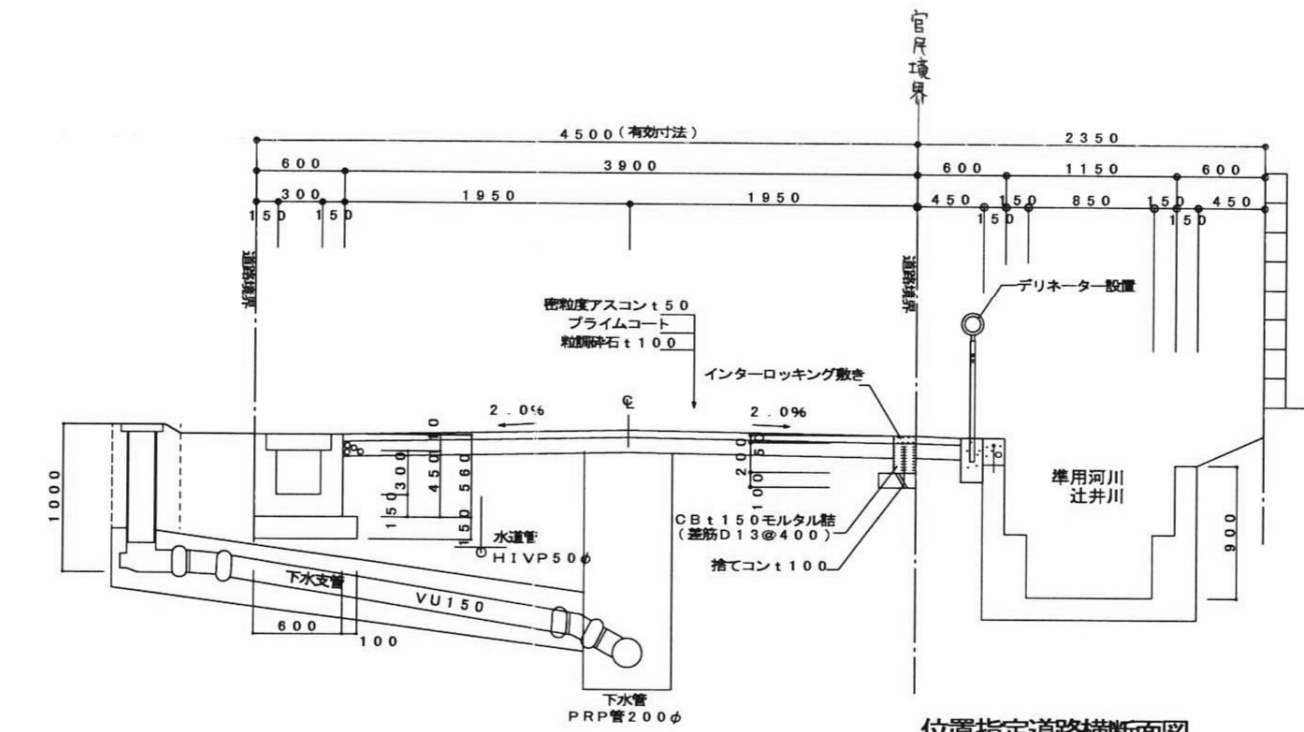
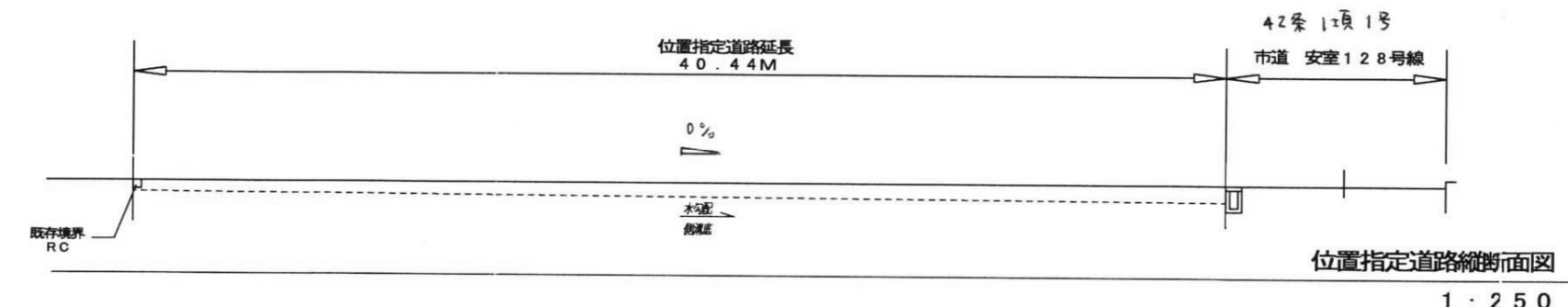
地番	区画2	X 座標	Y 座標
A24		-127948.538	30837.908
A1		-127953.432	30836.571
A25		-127960.387	30835.394
A26		-127961.294	30847.708
A27		-127956.308	30847.871
A28		-127955.548	30847.946
A29		-127951.567	30848.335
A30		-127949.382	30846.539
A31		-127948.993	30842.558
倍面積		270.852613	
面積		135.4263065	
地積		135.42 m ²	

宅地合計 277.58 m²

地番	道路	X 座標	Y 座標
A17		-127913.947	30854.762
A16		-127917.119	30856.171
A15		-127919.894	30855.104
A14		-127922.578	30854.234
A13		-127929.132	30852.387
A23		-127933.370	30851.192
A22		-127940.762	30849.491
A21		-127942.557	30849.276
A20		-127944.406	30847.026
A19		-127944.017	30843.045
A31		-127948.993	30842.558
A30		-127949.382	30846.539
A29		-127951.567	30848.335
A28		-127955.548	30847.946
A27		-127956.308	30847.871
A26		-127961.294	30847.708
A25		-127960.387	30835.394
A1		-127953.432	30836.571
A24		-127948.538	30837.908
倍面積		437.061005	
面積		218.5305025	
地積		218.53 m ²	

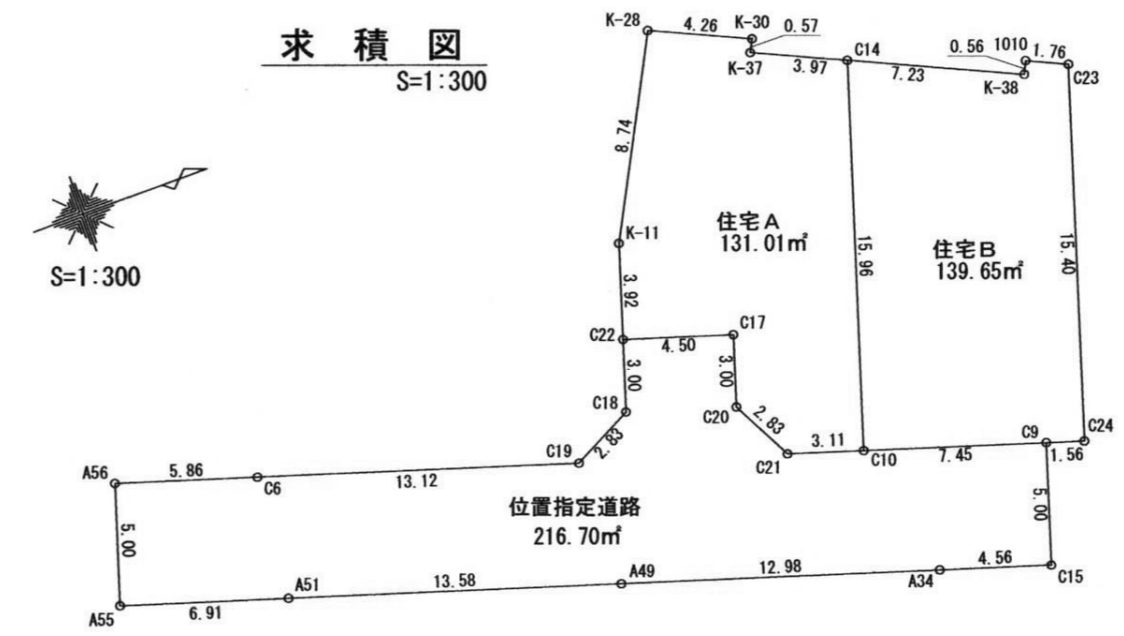
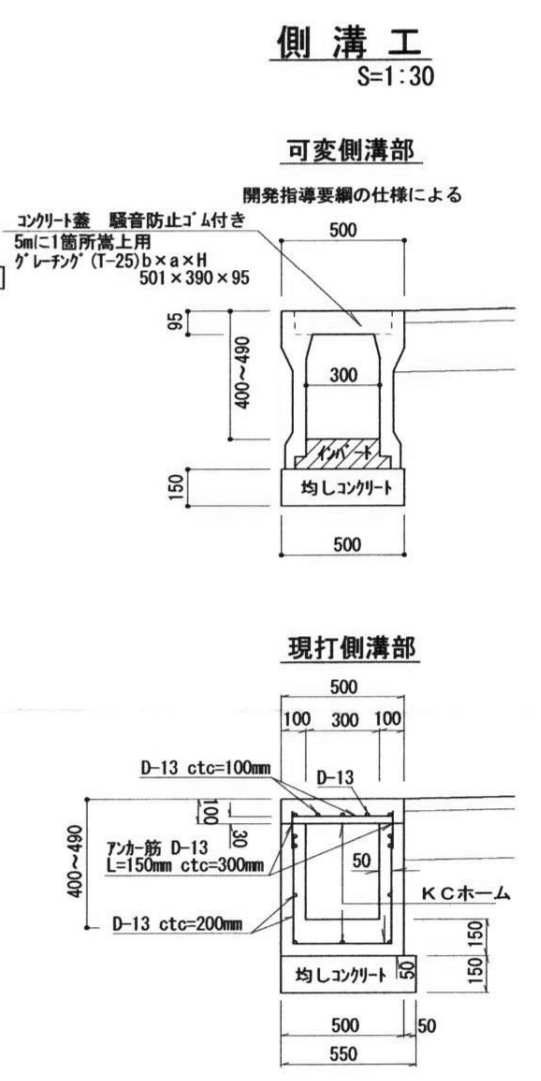
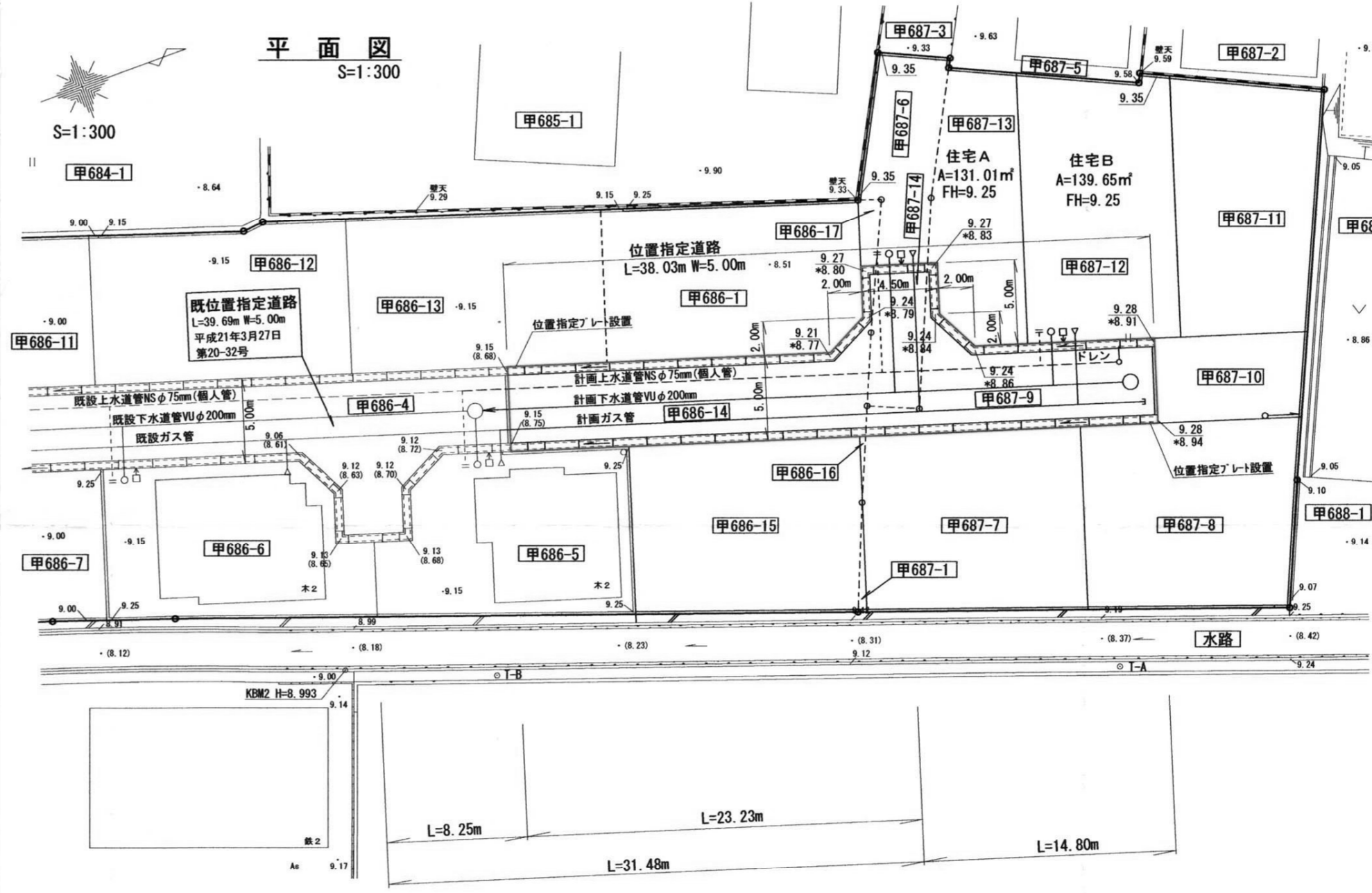
地番	水路	X 座標	Y 座標
A3		-127917.646	30860.791
A41		-127920.056	30859.864
A42		-127918.804	30862.680
A43		-127918.653	30862.438
A44		-127918.079	30862.669
A45		-127917.327	30861.445
A46		-127917.892	30861.192
倍面積		7.402415	
面積		3.7012075	
地積		3.70 m ²	

位置指定面積
499.81 m²



様式第19号 (第14条関係)

指定年月日・番号	平成 22年 2月 4日 第 21-14号				
公告年月日・番号	平成 22年 2月 9日 第 36号				
承 諾 書					
この図面記載のとおり、道路の位置の指定・変更・廃止を申請します。					
道路の幅員	5.00 m	道路の延長	38.03 m	道路の面積	216.70 m ²

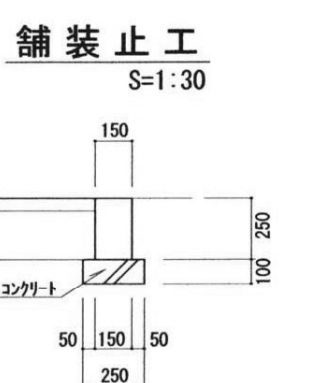
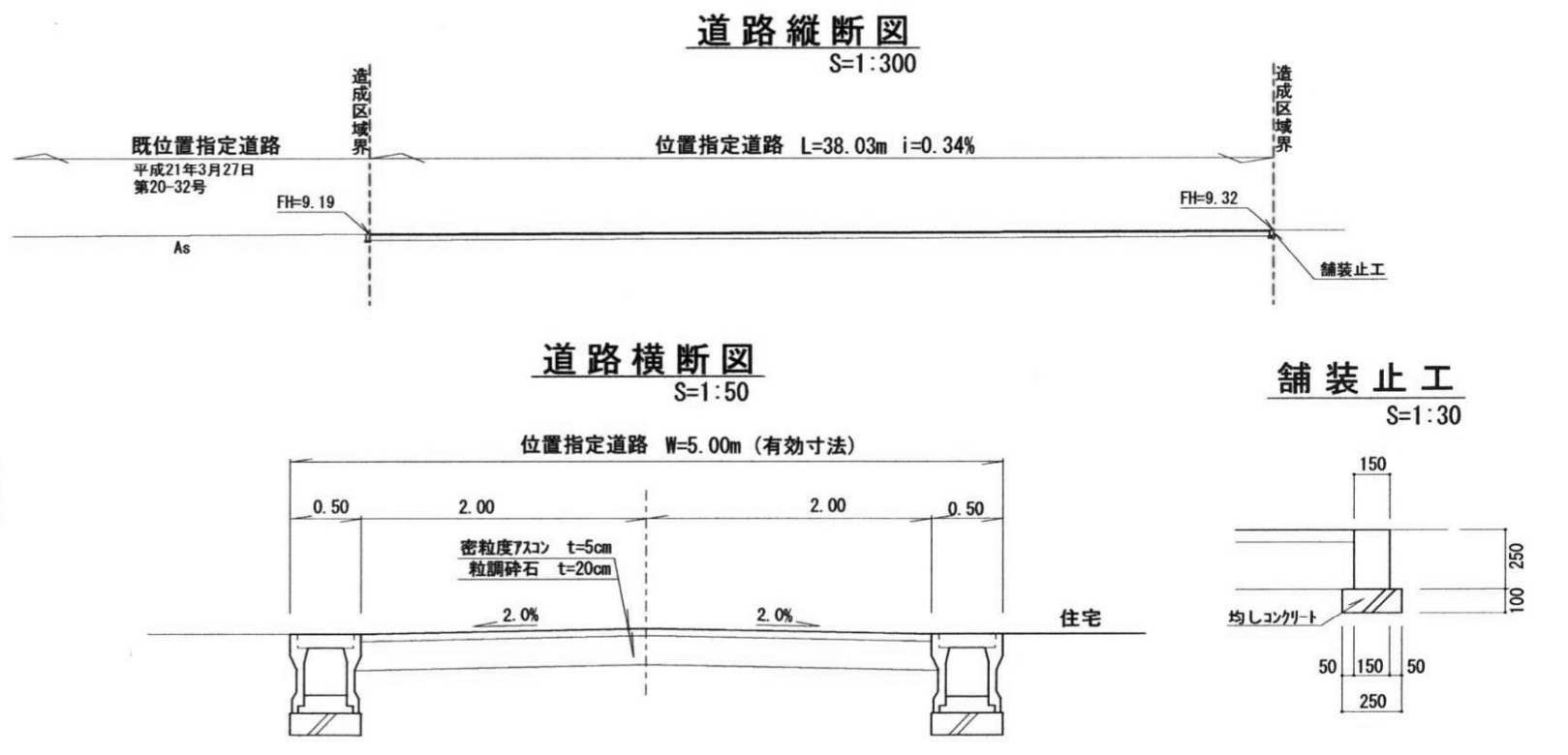


地番	位置指定道路	Xn	Yn	(Xn+1 - Xn-1) Yn
A56	-129149.797	30121.822	-213684.205268	
A55	-129151.305	30126.591	153193.715235	
A51	-129144.712	30128.676	588623.943012	
A49	-129131.768	30132.769	76371.312773	
A34	-129119.395	30136.681	503915.443001	
C15	-129115.047	30138.056	176488.455936	
C9	-129113.539	30133.287	-168475.207617	
C10	-129120.638	30131.042	-303148.413562	
C21	-129123.600	30130.105	-128535.027930	
C20	-129124.904	30127.595	-12051.038000	
C17	-129124.000	30124.735	-102002.352710	
C22	-129128.290	30123.378	-156490.948710	
C18	-129129.195	30126.239	-102381.106185	
C19	-129131.705	30127.543	-452395.185688	
C6	-129144.211	30123.589	-544995.972188	
倍面積		433.412099		
面積		216.70		
地積		216.70 m ²		
坪数		65.55		

地番	住宅A	Xn	Yn	(Xn+1 - Xn-1) Yn
K-11	-129127.109	30119.643	-157917.288249	
C22	-129128.290	30123.378	93653.582202	
C17	-129124.000	30124.735	102002.352710	
C20	-129124.904	30127.595	12051.038000	
C21	-129123.600	30130.105	128535.027930	
C10	-129120.638	30131.042	234238.720508	
C14	-129115.826	30115.824	36229.336272	
K-37	-129118.435	30114.172	-1007820.9512	
K-30	-129118.172	30113.671	-168705.796552	
K-28	-129123.047	30111.899	-238998.142363	
倍面積		262.027846		
面積		131.01		
地積		131.01 m ²		
坪数		39.63		

地番	住宅B	Xn	Yn	(Xn+1 - Xn-1) Yn
C14	-129115.826	30115.824	-343019.235360	
C10	-129120.638	30131.042	68909.693054	
C9	-129113.539	30133.287	258603.869034	
C24	-129112.056	30133.756	184599.389256	
C23	-129107.413	30119.071	91923.404692	
1010	-129109.004	30118.326	-55267.128210	
K-38	-129109.248	30118.834	-205470.685548	
倍面積		278.306918		
面積		139.65		
地積		139.65 m ²		
坪数		42.24		

宅地の面積+道路の面積=団地の面積
270.66m² + 216.70m² = 487.36m²



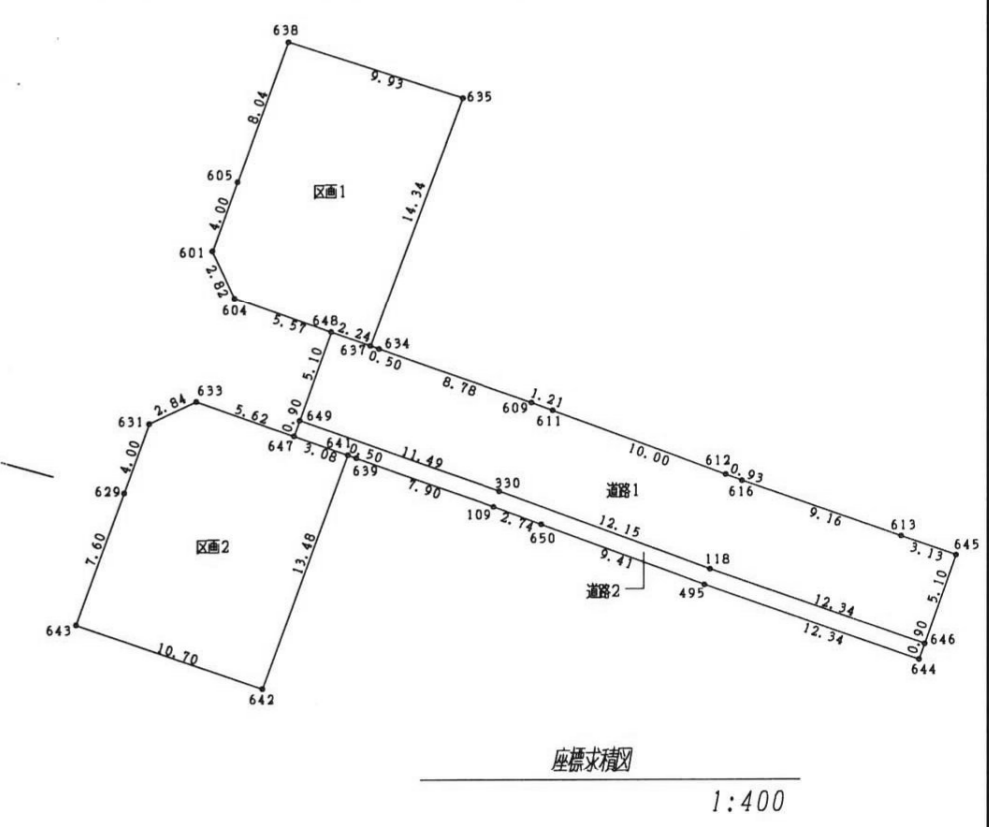
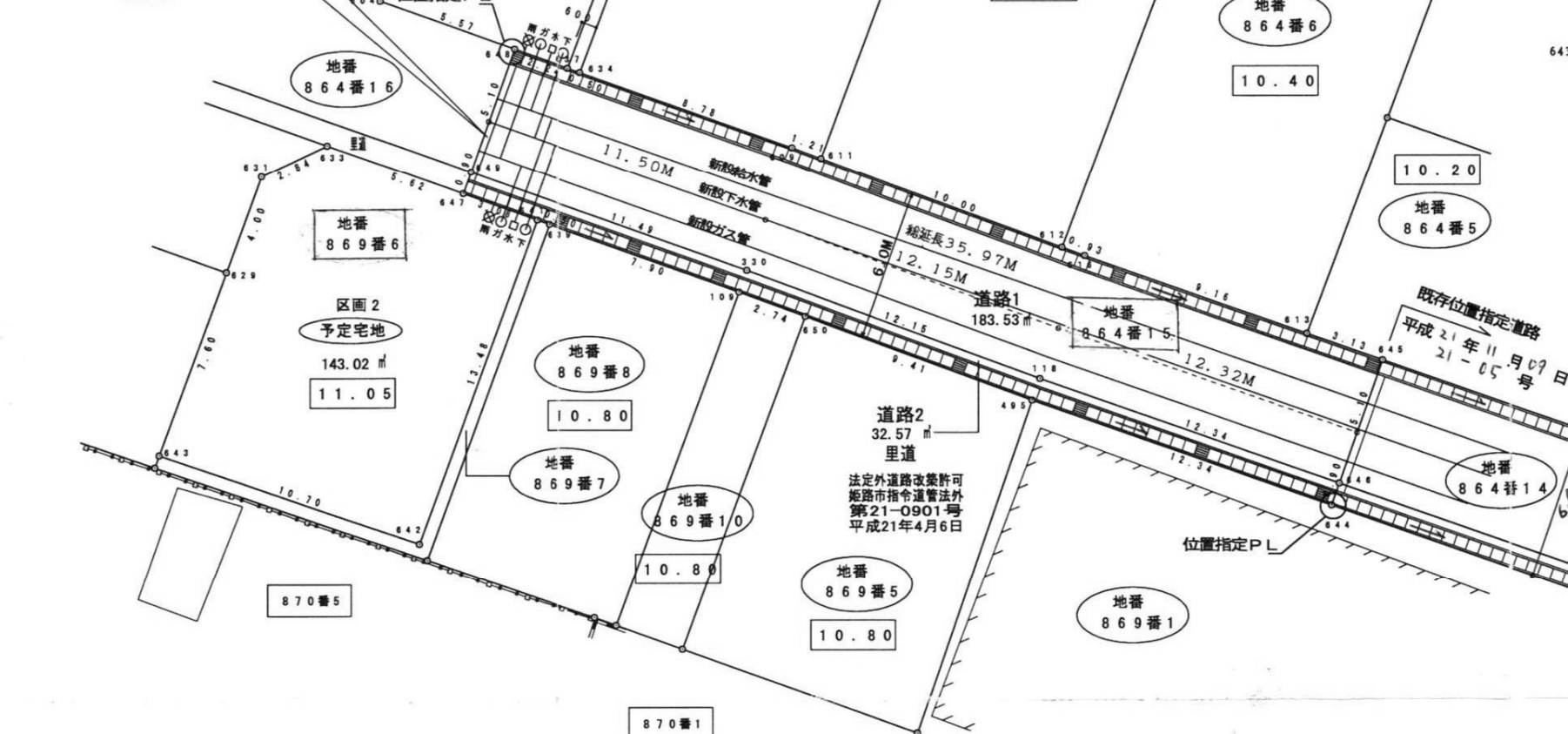
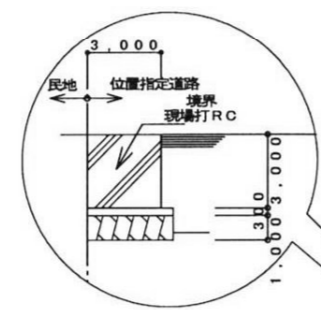
様式第19号(14条関係)

指定年月日・番号	21.11.30日	第21-15号
公告年月日・番号	21.12.02日	第471号

承諾書

この図面記載とおり道路の位置の指定・変更・廃止を承諾します。

道路の幅員	幅員 6.0 m	延長 35.97 m	道路の面積	216.10 m ²
幅員別	m	m		(内里道 32.57 m ²)
延長	m	m		



地番	区画1	Xn	Yn	Yn+1 - Yn-1	Xn * (Yn+1 - Yn-1)
637		-127543.052	33991.037	-12.694	1619031.502088
648		-127540.935	33991.790	2.623	-334539.872505
604		-127535.680	33993.660	4.434	-565493.205120
601		-127534.485	33996.224	6.322	-806273.014170
605		-127535.855	33999.982	11.321	-1443893.414455
638		-127538.612	34007.545	4.502	-574178.831224
635		-127548.059	34004.484	-16.508	2105563.357972
	合計				276.522586
	合計面積				138.2612930
	地積				138.26 m ²

地番	区画2	Xn	Yn	Yn+1 - Yn-1	Xn * (Yn+1 - Yn-1)
643		-127527.079	33975.905	10.620	-1354337.578980
629		-127529.684	33983.049	10.903	-1390456.144652
631		-127531.054	33986.808	4.968	-633574.276272
633		-127533.624	33988.017	-0.676	86212.729824
647		-127550.925	33990.192	-5.516	371505.274000
641		-127541.827	33985.099	-13.703	1747705.655381
642		-127537.208	33972.429	-9.194	1172577.090352
	合計				286.050049
	合計面積				143.0250245
	地積				143.02 m ²

地番	道路1	Xn	Yn	Yn+1 - Yn-1	Xn * (Yn+1 - Yn-1)
645		-127574.784	33979.603	-5.851	746440.061184
646		-127573.090	33974.793	-0.707	90194.174630
118		-127561.449	33978.896	8.338	-1063607.361762
330		-127550.051	33983.131	8.088	-1031624.812488
649		-127539.226	33986.984	8.659	-1104362.157934
648		-127540.935	33991.790	4.053	-516923.409555
637		-127543.052	33991.037	-0.921	117467.150892
634		-127543.523	33990.869	-3.111	396787.900053
609		-127551.797	33987.926	-3.366	429338.348702
611		-127552.935	33987.503	-3.910	499731.975850
612		-127562.308	33984.016	-3.814	486522.642712
616		-127563.185	33983.689	-3.372	430143.059820
613		-127571.831	33980.644	-4.086	521258.501466
	合計				367.073570
	合計面積				183.5367850
	地積				183.53 m ²

地番	道路2	Xn	Yn	Yn+1 - Yn-1	Xn * (Yn+1 - Yn-1)
646		-127573.090	33974.793	-4.957	632378.807130
644		-127572.789	33973.939	3.249	-414483.991461
495		-127561.141	33978.042	7.387	-942294.148567
650		-127552.314	33981.326	4.241	-540984.363674
109		-127549.744	33982.283	3.605	-459816.827120
639		-127542.298	33984.931	2.816	-359159.111168
641		-127541.827	33985.099	1.201	-153177.734227
647		-127538.922	33986.132	1.885	-240410.967970
649		-127539.226	33986.984	-3.001	382745.217226
330		-127550.051	33983.131	-8.088	1031624.812488
118		-127561.449	33978.896	-8.338	1063607.361762
	合計				65.154419
	合計面積				32.5772085
	地積				32.57 m ²

道路 216.10 m²

位置指定面積
497.38 m²

承諾書

図面記載のとおり道路の位置の指定を承諾します。

住所
氏名

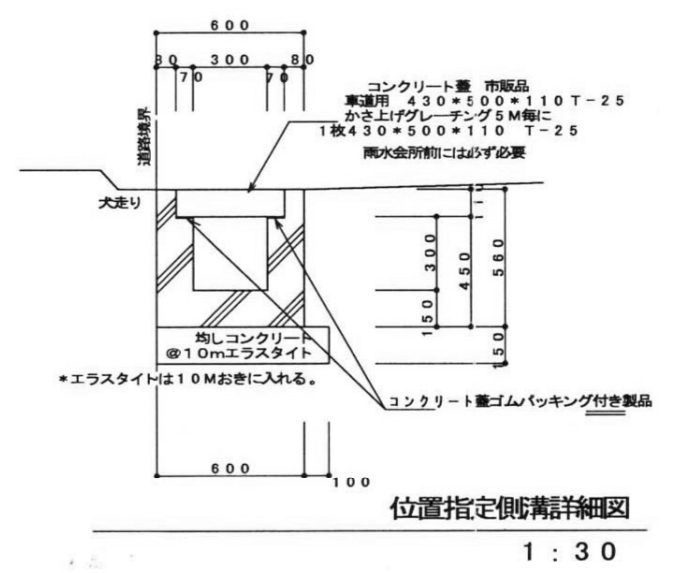
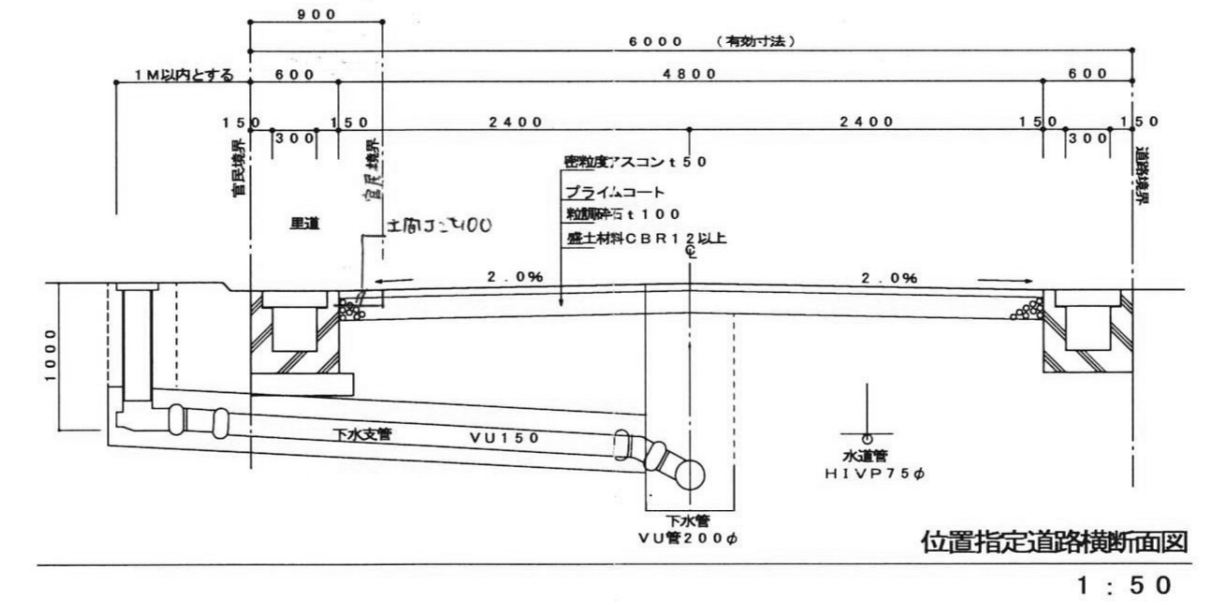

道路の幅員 (内里道部分) 幅員 0.90M	幅員 6.0M	道路の延長 延長 35.97M	延長 35.97M	道路の面積 (内里道部分) 32.57m ²	216.10m ²
------------------------------	---------	--------------------	-----------	---	----------------------

工事着手予定年月日 平成 年 月 日

工事完了予定年月日 平成 年 月 日

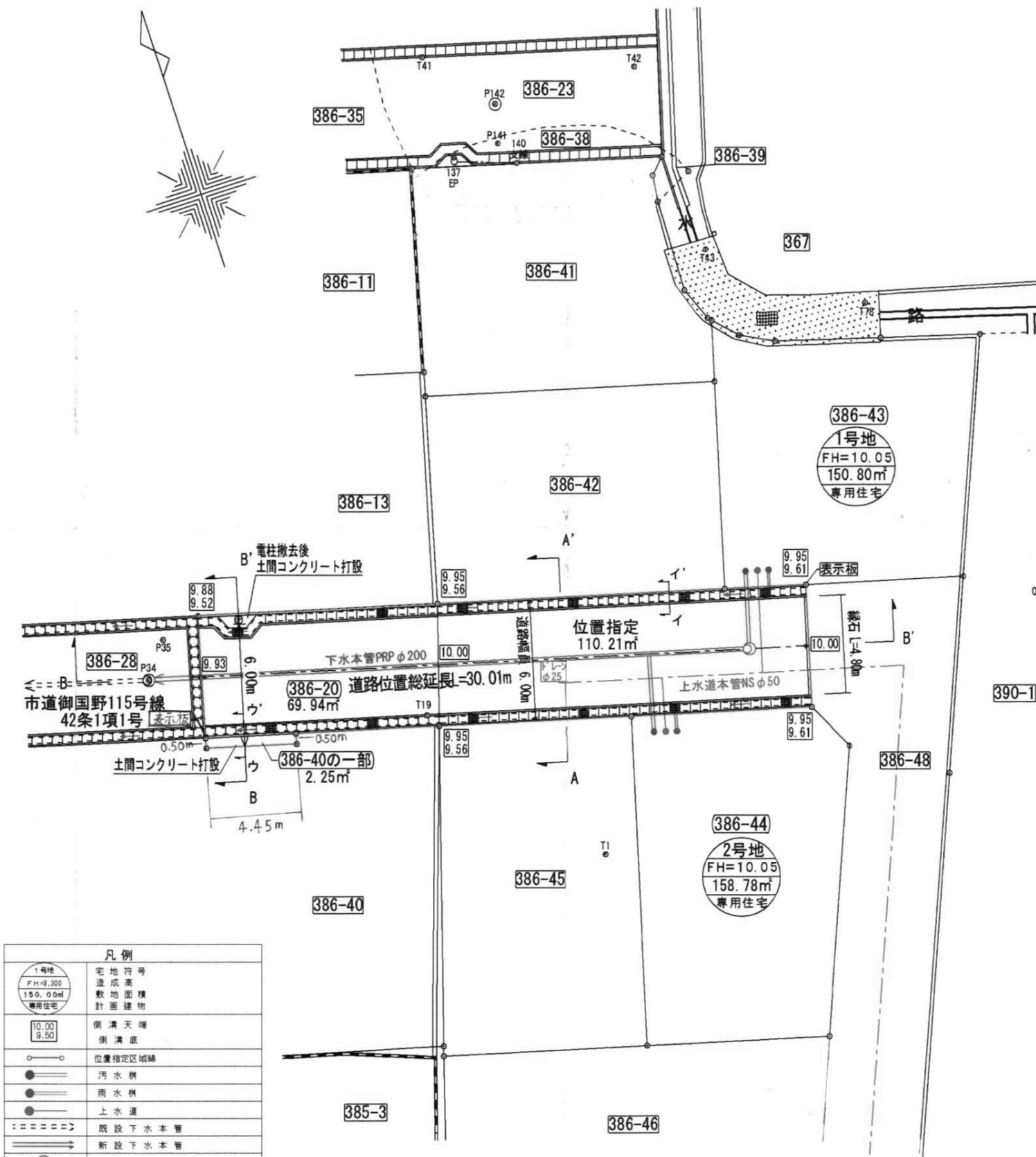
道路となる土地の地名 地番
864番15 地先里道管理者
864番15 地先里道

承諾者
住所氏名

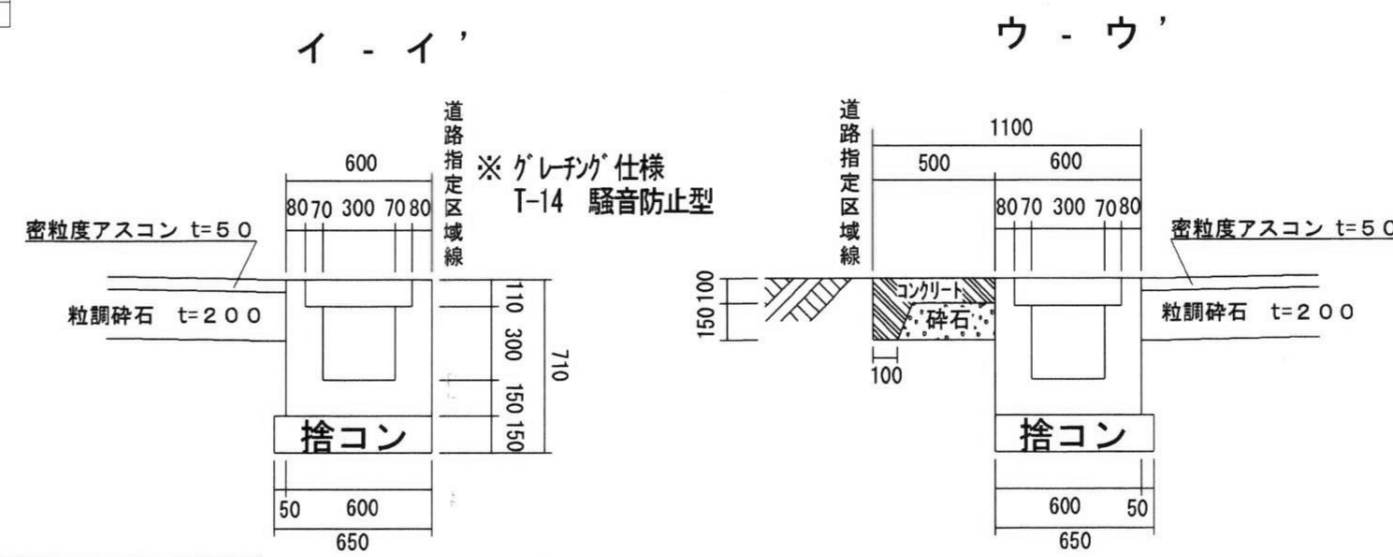


道路 216.10 m²

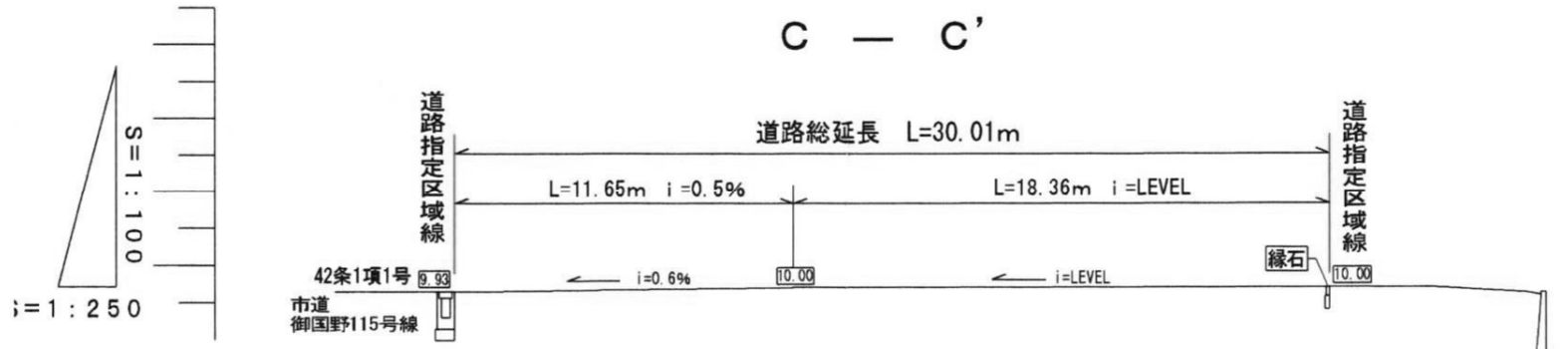
計画平面図 S=1/250



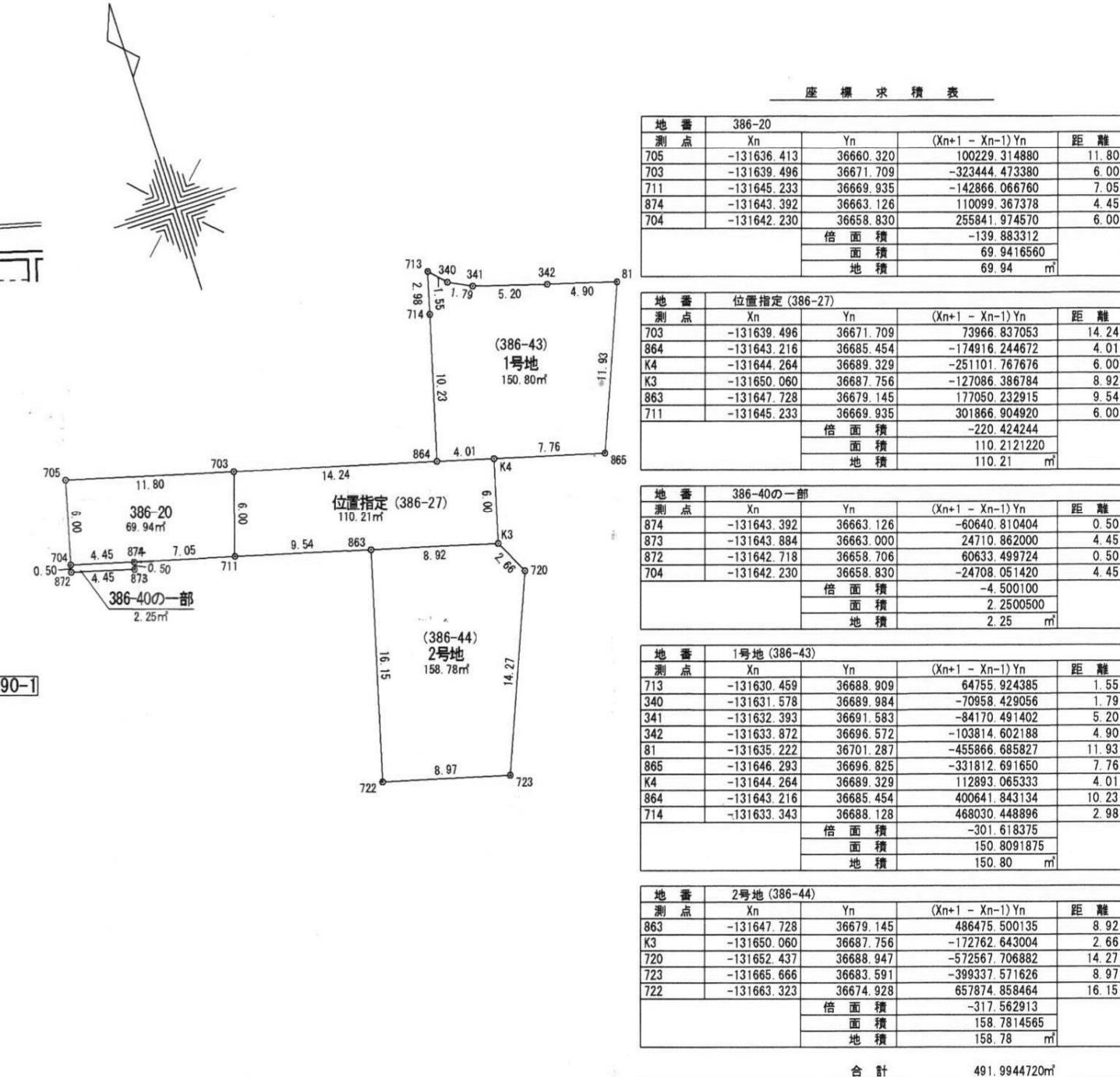
構造図 S=1/30



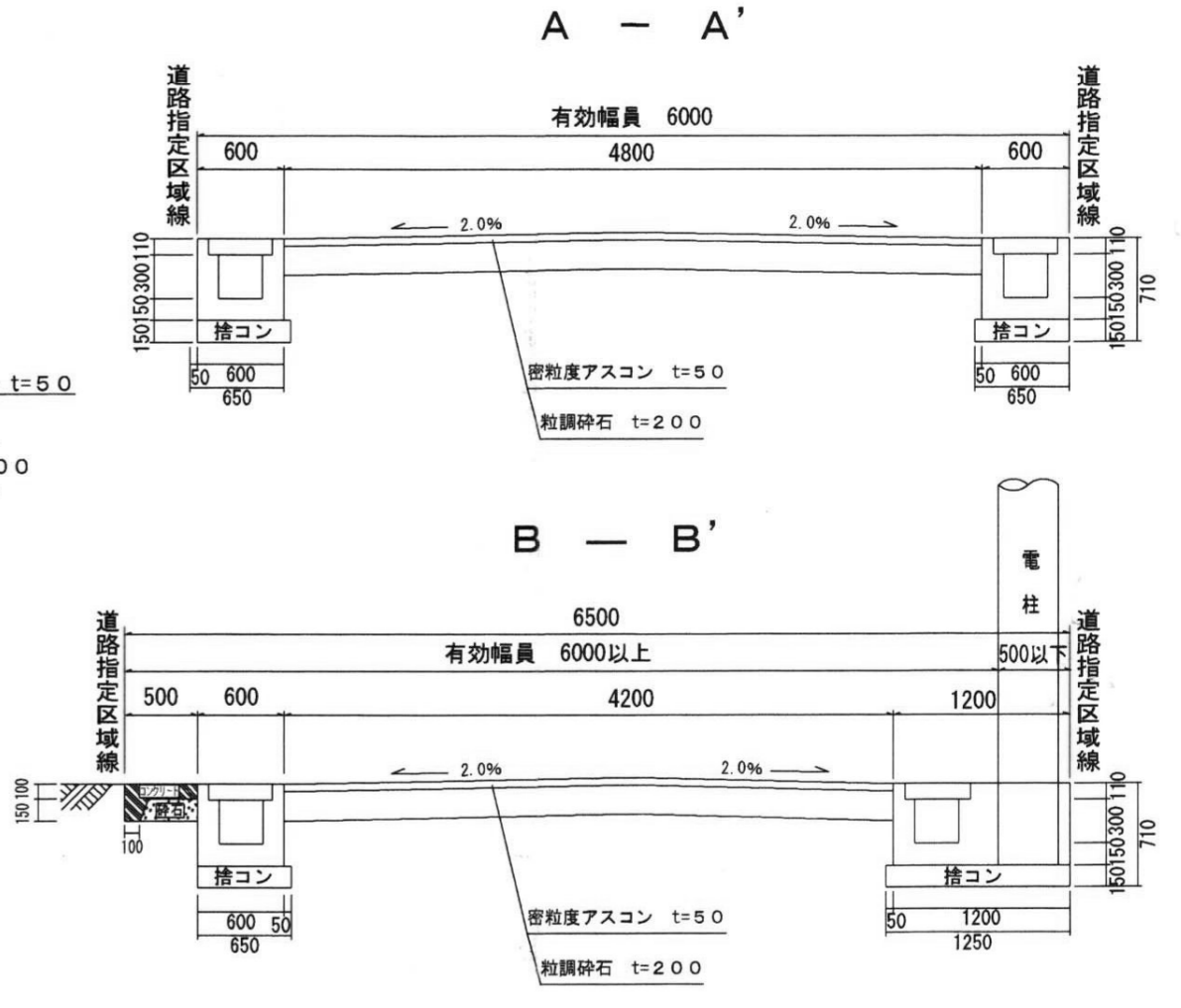
縦断面図 縦1/100 横1/250



求積図・求積表 S=1/400



道路標準断面図 S=1/50



様式第 19号 (第 14条関係)

指定年月日・番号	平成 22.4.21 日	第 21.-16 号
公告年月日・番号	平成 22.4.27 日	第 121 号

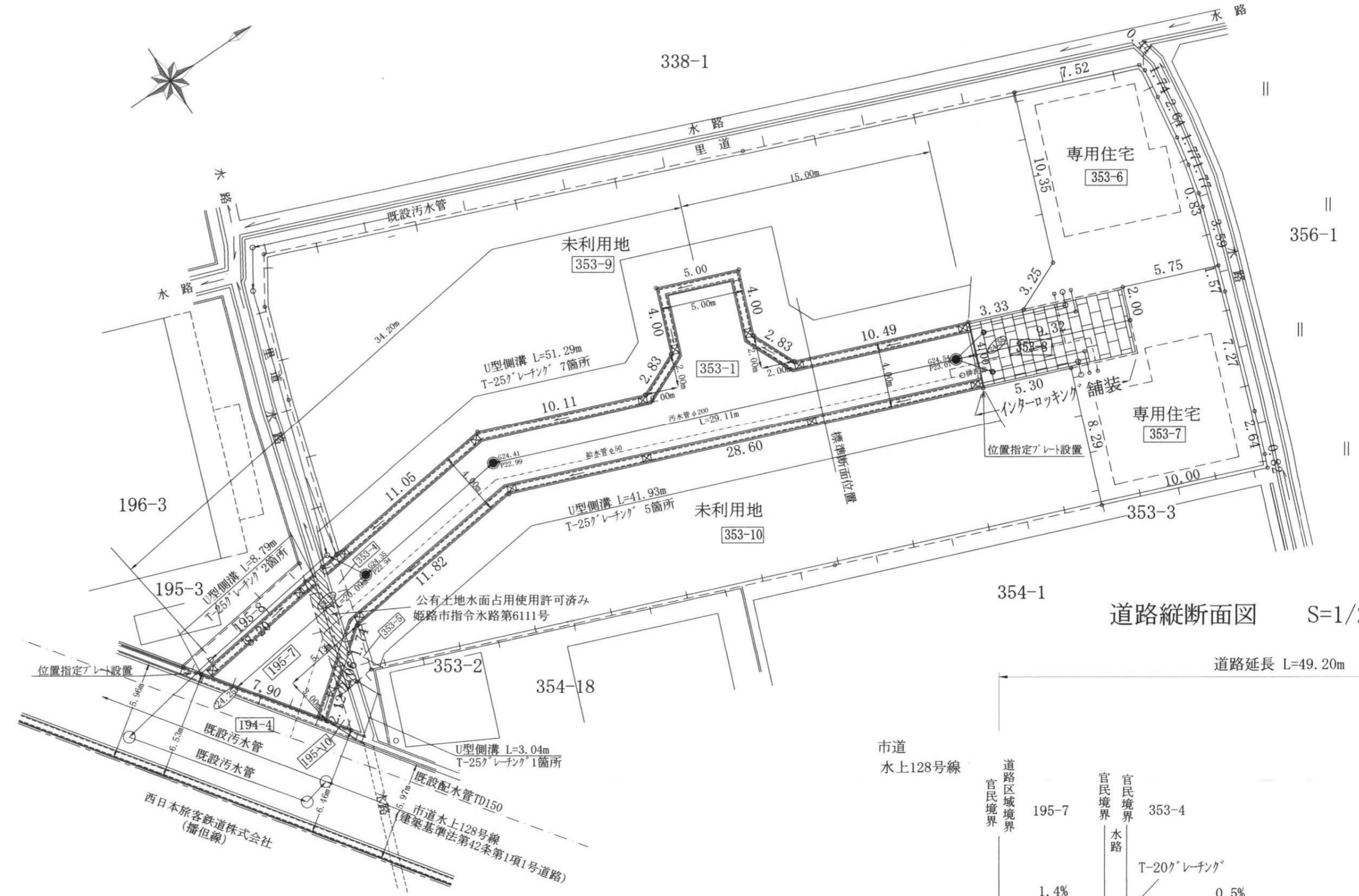
承 諾 書

この図面記載のとおり道路の位置の指定・変更・廃止を承諾します。

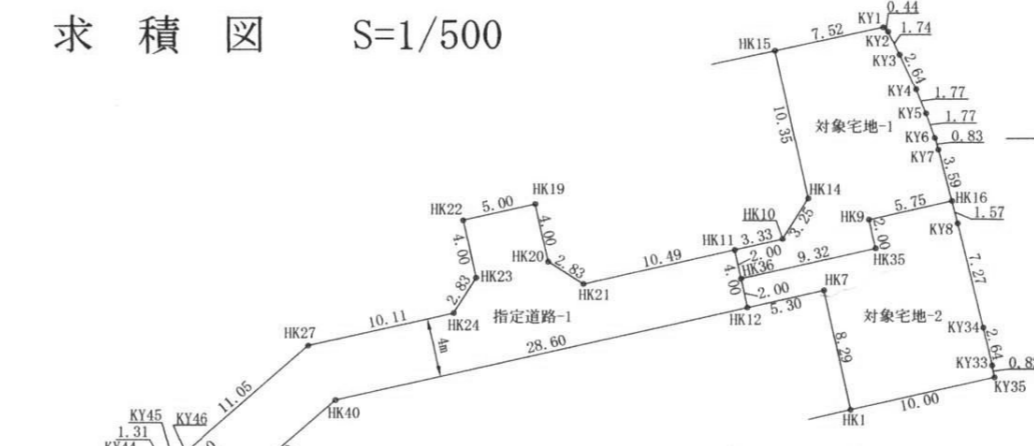
道路の幅員の延長	幅員 6.00m 延長 30.01m	道路の面積	182.40 m ²
----------	--------------------	-------	-----------------------

指定年月日・番号	2022年2月23日	第 21-17号
公告年月日・番号	2022年2月25日	第 49号
承 諾 書		
この図面記載のとおり道路の位置の指定・変更・廃止を承諾します。		
道路の幅員の別	幅員 4.00 m	延長 49.20 m
道路の延長	m	m
道路の面積	240.84 m ² (内水路占用7.07 m ²)	

道路計画平面図 S=1/250



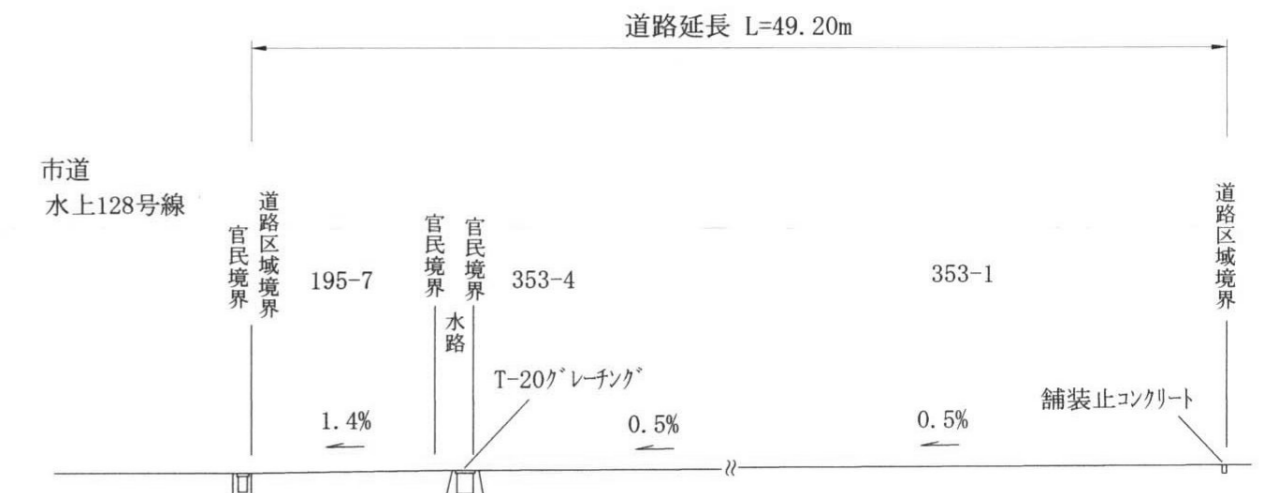
求積図 S=1/500



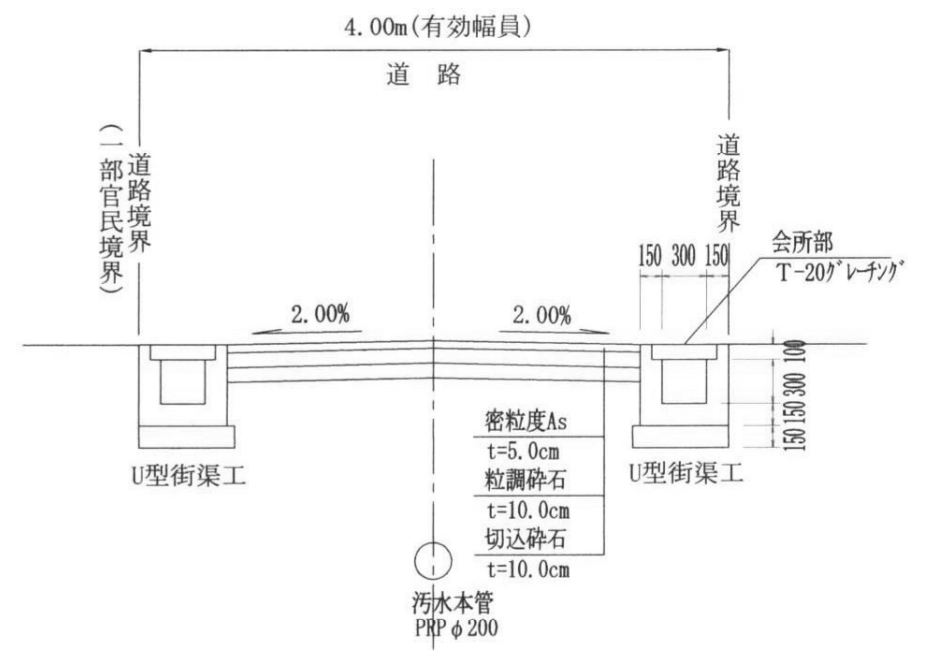
求積表

標高	Yn	(Xn+1 - Xn) * Yn	標高	Yn	(Xn+1 - Xn) * Yn
HK1	28335.095	34912.833	HK19	28322.247	34907.171
HK2	28325.854	34908.969	HK20	28314.309	34902.927
HK3	28316.978	34906.372	HK21	28307.173	34900.173
HK4	28308.506	34902.654	HK22	28299.833	34897.654
HK5	28300.183	34898.815	HK23	28292.490	34895.183
HK6	28291.997	34894.532	HK24	28285.147	34892.710
HK7	28283.944	34890.056	HK25	28277.804	34890.238
HK8	28275.927	34885.581	HK26	28270.461	34887.765
HK9	28267.946	34881.105	HK27	28263.118	34885.292
HK10	28259.999	34876.629	HK28	28255.775	34882.819
HK11	28252.086	34872.153	HK29	28248.432	34880.346
HK12	28244.207	34867.677	HK30	28241.089	34877.873
HK13	28236.362	34863.201	HK31	28233.746	34875.400
HK14	28228.551	34858.725	HK32	28226.403	34872.927
HK15	28220.774	34854.249	HK33	28219.060	34870.454
HK16	28213.041	34849.773	HK34	28211.717	34867.981
HK17	28205.352	34845.297	HK35	28204.374	34865.508
HK18	28197.707	34840.821	HK36	28197.031	34863.035
合計		201.086890	合計		201.086890
面積		201.08 m ²	面積		201.08 m ²

道路縦断面図 S=1/250



道路標準断面図 S=1/50



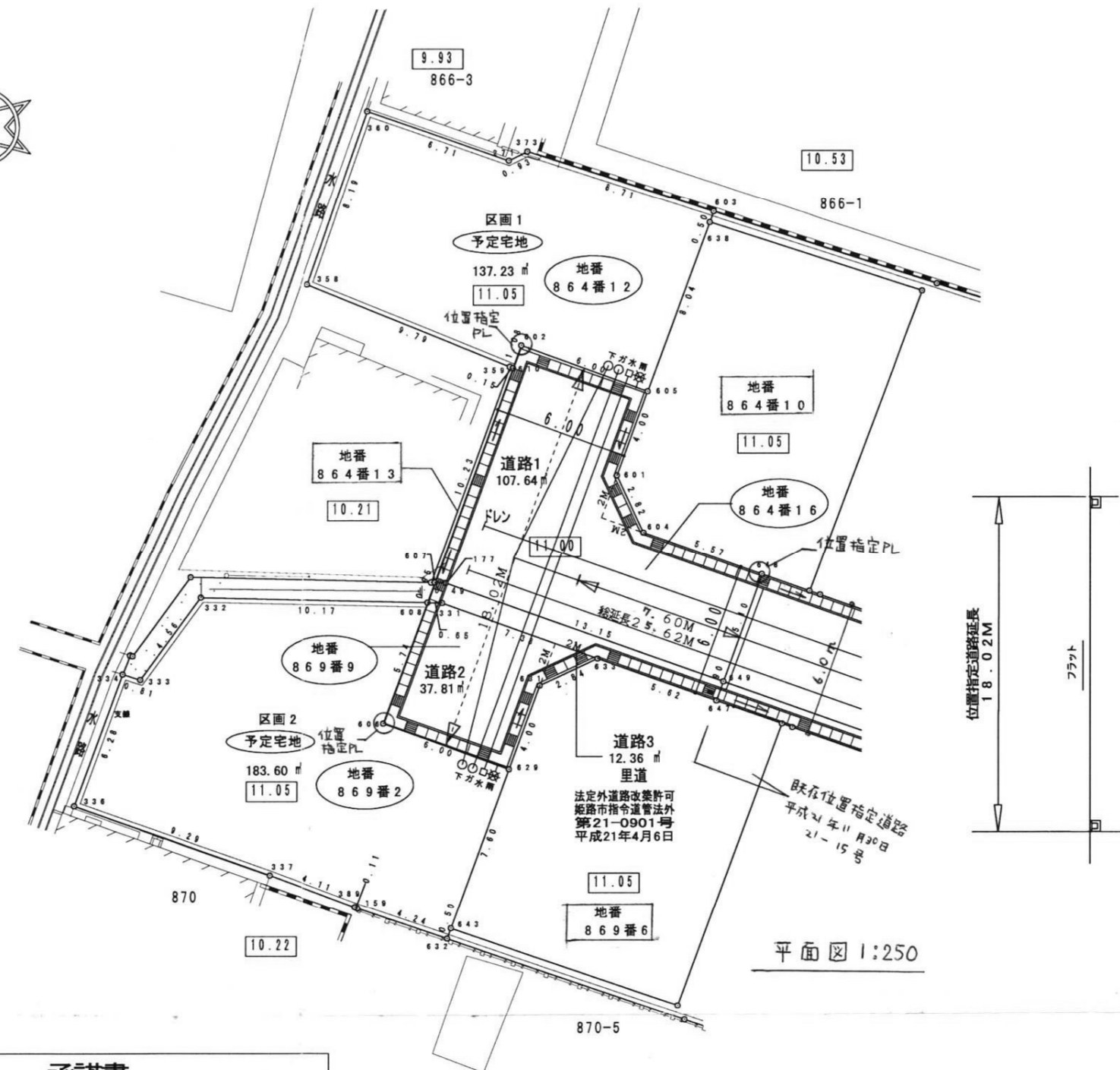
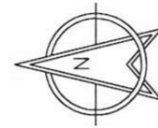
様式第19号(14条関係)

指定年月日・番号	21.12.25 日 第 21-18 号
公告年月日・番号	22.1.05 日 第 3 号

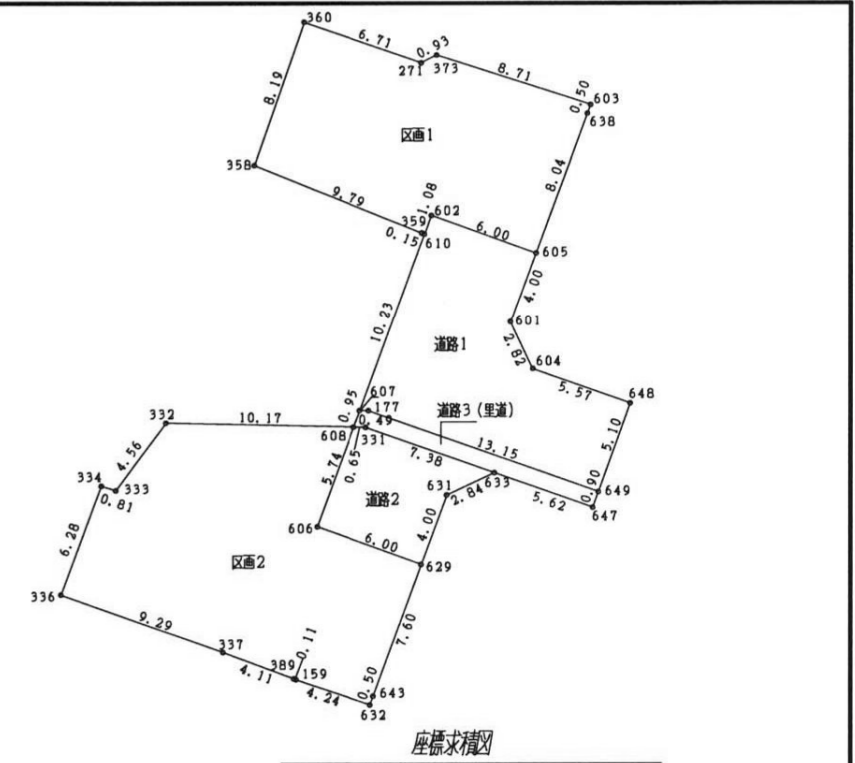
承諾書

この図面記載とおり道路の位置の指定・変更・廃止を承諾します。

道路の幅員	幅員 6.0 m 延長 25.62 m	道路の面積	157.81 m ²
幅員別の道路の延長	m m	(内里道12.36m)	



位置指定道路縦断面図
1:300



地番	区画1	Xn	Yn	Yn+1 - Yn-1	Xn · (Yn+1 - Yn-1)
605	-127535.855	33999.982	-5.508	702467.489340	
602	-127530.218	34002.037	1.035	-131993.775630	
610	-127529.845	34001.017	-0.963	122811.240735	
359	-127529.706	34001.074	3.736	-476450.981616	
358	-127520.623	34004.753	11.417	-1455902.952791	
360	-127523.308	34012.491	5.536	-705959.033088	
271	-127529.652	34010.289	-1.789	228150.547428	
373	-127530.489	34010.702	-2.274	290004.331986	
603	-127538.783	34008.015	-3.157	402539.937931	
638	-127538.612	34007.545	-8.033	1024517.670196	
合計				274.474491	
合計面積				137.2372455	
地積				137.23 m ²	

地番	区画2	Xn	Yn	Yn+1 - Yn-1	Xn · (Yn+1 - Yn-1)
629	-127529.684	33983.049	-9.199	1173146.563116	
643	-127527.079	33975.905	-7.615	971118.706585	
632	-127526.908	33975.434	0.908	-115794.432464	
159	-127522.892	33976.813	1.417	-180699.937964	
389	-127522.779	33976.851	1.481	-188861.235699	
337	-127518.930	33978.294	4.568	-582506.472240	
336	-127510.174	33981.419	9.025	-1150779.320350	
334	-127512.343	33987.319	5.647	-720082.200921	
333	-127513.121	33987.066	3.420	-436094.873820	
332	-127515.840	33990.739	3.440	-438654.489600	
608	-127526.014	33990.506	-5.635	718609.088890	
606	-127524.046	33985.104	-7.457	950946.811022	
合計				367.206555	
合計面積				183.6032775	
地積				183.60 m ²	

地番	区画1	Xn	Yn	Yn+1 - Yn-1	Xn · (Yn+1 - Yn-1)
648	-127540.935	33991.790	-6.676	851463.282060	
649	-127539.226	33986.984	-0.396	50505.533496	
177	-127526.857	33991.394	4.421	-563796.146377	
607	-127526.342	33991.405	9.623	-1227185.989066	
610	-127529.845	34001.017	10.632	-1355897.312040	
602	-127530.218	34002.037	-1.035	131993.775630	
605	-127535.855	33999.982	-5.513	741365.925115	
601	-127534.485	33996.224	-6.322	806273.014170	
604	-127535.680	33993.660	-4.434	565493.205120	
合計				215.288108	
合計面積				107.6440540	
地積				107.64 m ²	

地番	区画2	Xn	Yn	Yn+1 - Yn-1	Xn · (Yn+1 - Yn-1)
633	-127533.624	33988.017	-3.683	469706.337192	
631	-127531.054	33986.808	-4.968	633574.276272	
629	-127529.684	33983.049	-1.704	217310.581536	
606	-127524.046	33985.104	7.457	-950946.811022	
608	-127526.014	33990.506	5.387	-686982.637418	
331	-127526.670	33990.491	-2.489	317413.881630	
合計				75.628190	
合計面積				37.8140950	
地積				37.81 m ²	

地番	区画3	Xn	Yn	Yn+1 - Yn-1	Xn · (Yn+1 - Yn-1)
649	-127539.226	33986.984	-5.262	671111.407212	
647	-127538.922	33986.132	1.033	-131747.708426	
633	-127533.624	33988.017	4.358	-555919.057016	
331	-127526.670	33990.491	2.489	-317413.881630	
608	-127526.014	33990.506	0.914	-116558.776796	
607	-127526.342	33991.405	0.888	-113243.391696	
177	-127526.857	33991.394	-4.421	563796.146377	
合計				24.730025	
合計面積				12.3650125	
地積				12.36 m ²	

道路 157.81 m²

位置指定面積
478.64 m²

承諾書

図面記載のとおり道路の位置の指定を承諾します。

住所
申請者 氏名

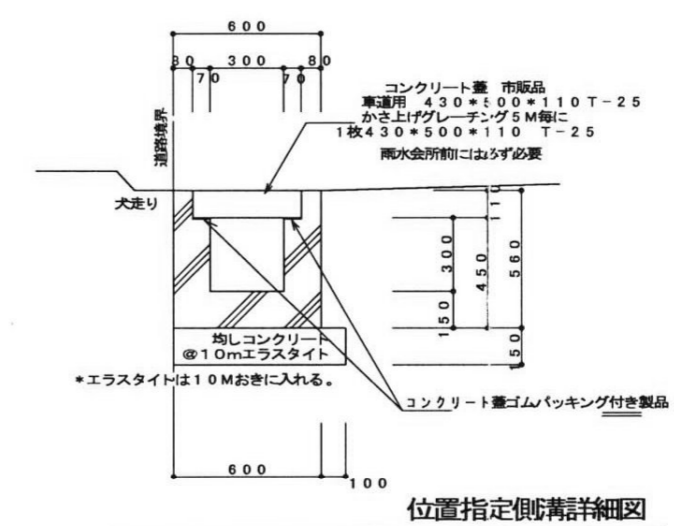
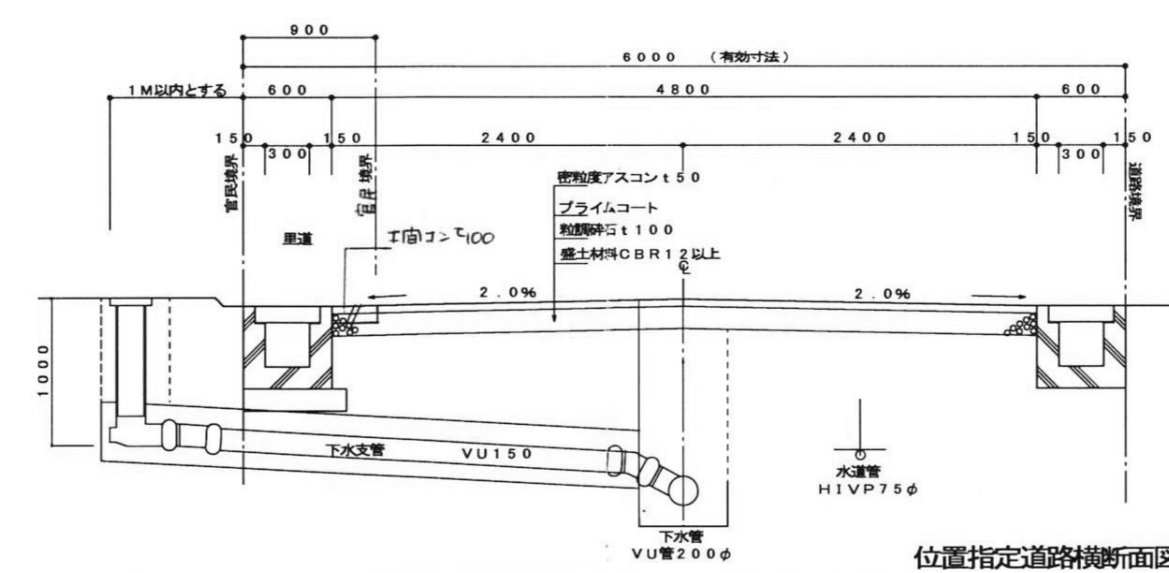
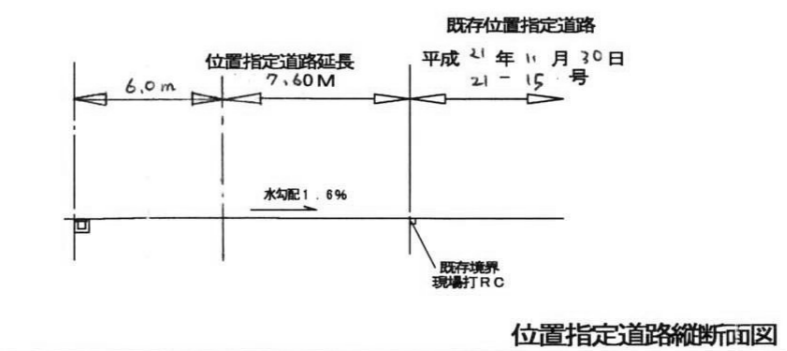
道路の幅員	幅員 6.0M (内里道部分) 幅員 0.90M	道路の延長	延長 25.62M (内里道部分) 延長 13.60M	道路の面積	157.81m ² (内里道部分) 12.36m ²
-------	--------------------------	-------	-----------------------------	-------	--

工事着手予定年月日 平成 年 月 日

工事完了予定年月日 平成 年 月 日

道路となる土地の地名 地番
864番16 地先里道管理者

承諾者 住所 氏名



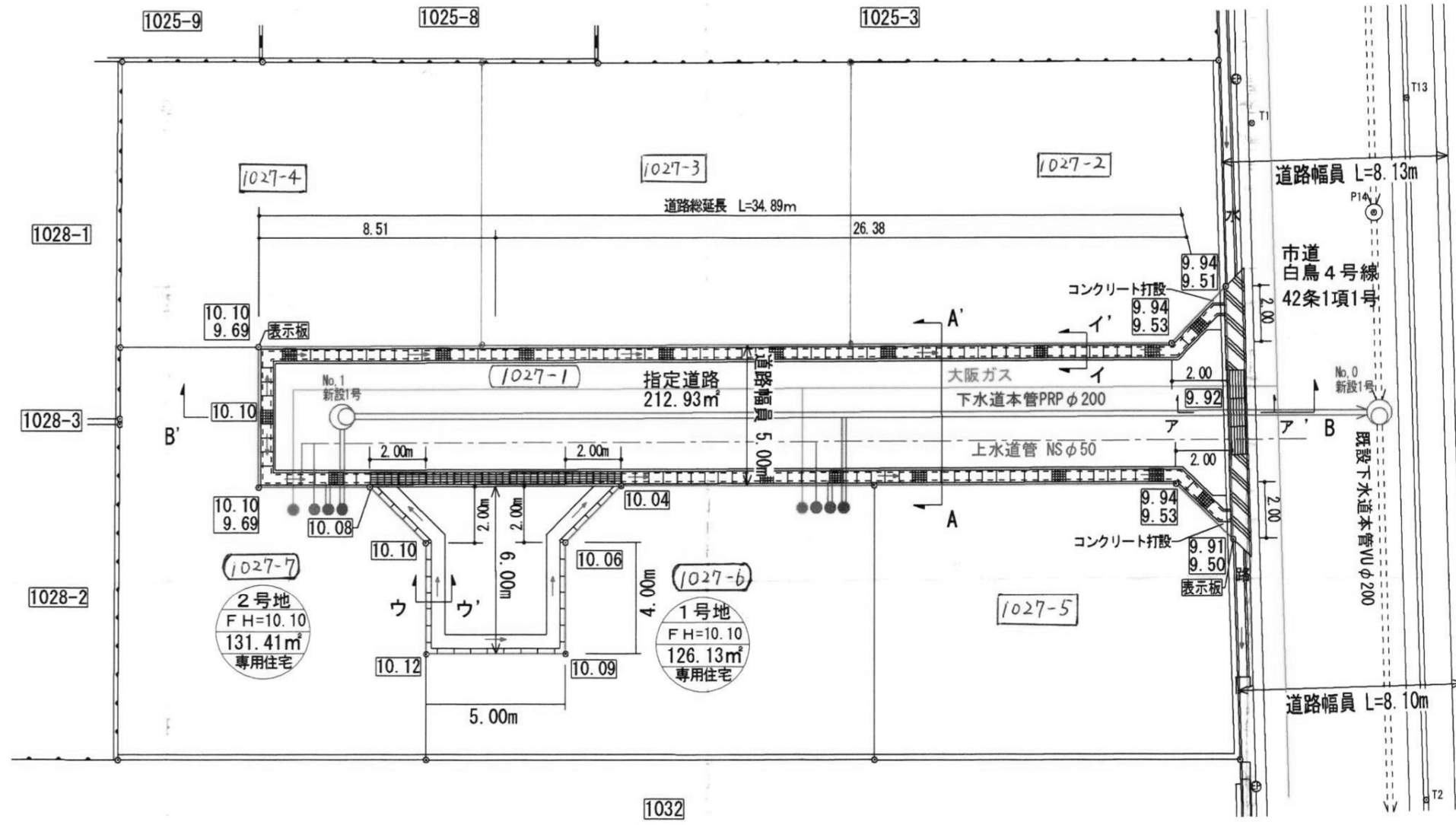
様式第19号(第14条関係)

指定年月日・番号	平成 22.4.21日 第 21.-19号
公告年月日・番号	平成 22.4.27日 第 120号
承諾書	
この図面記載のとおり道路の位置の指定・変更・廃止を承諾します。	
道路の幅員の別	幅員 5.00m 延長 34.89m 道路の面積 212.93 m ²

凡例

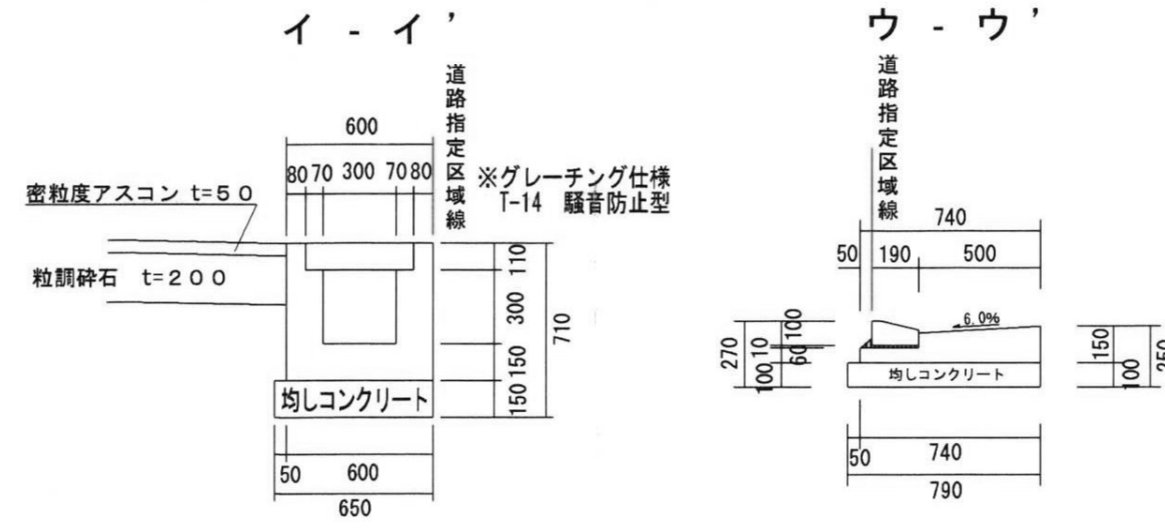
	宅地番号 131.41m ² 専用住宅
	側溝天端 側溝底
	位置指定区域線
	汚水幹 雨水幹
	上水道 大阪ガス
	既設下水本管 新設下水本管
	1号人孔 マンホール種別
	No.1 1号人孔
	水道管TDφ200 水道管TDφ75 水道管NSφ50
	流水方向

計画平面図 S=1/200

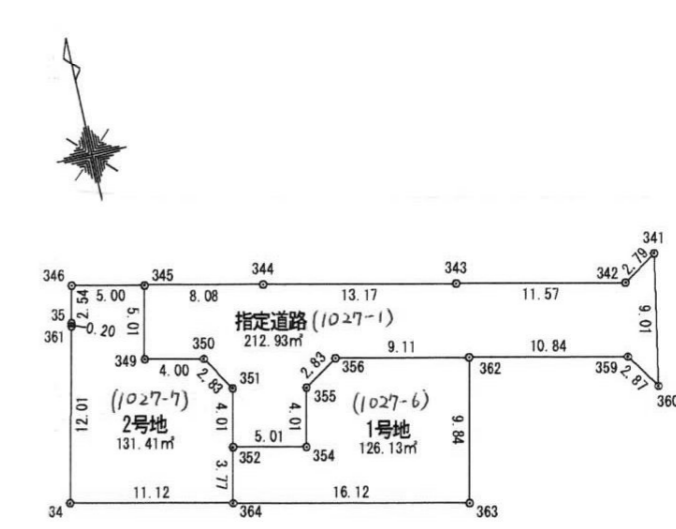


阪路市指令道管第 21-0811 号
平成22年 3 月 15 日 承諾書

構造図 S=1/30



求積図・求積表 S=1/500



座標求積表


地番	指定道路 (1027-1)	Xn	Yn	(Xn+1 - Xn-1)Yn	距離		
342	-128282	180	27843	3893	-26837	430852	2.79
341	-128280	647	27845	723	-204562	692360	9.01
380	-128289	500	27844	027	-180406	638312	2.87
389	-128287	103	27842	450	132363	385650	10.84
362	-128284	763	27831	866	120274	614996	9.11
356	-128282	797	27822	970	12397	798680	2.83
355	-128284	319	27820	584	-151776	294624	4.01
354	-128288	233	27819	719	-79096	563927	5.01
352	-128287	152	27814	827	139434	560865	4.01
351	-128283	238	27815	692	175868	859600	2.83
350	-128280	852	27814	170	90721	052500	4.00
349	-128279	988	27810	264	180851	479584	5.01
345	-128275	096	27811	345	87864	914060	8.08
344	-128278	683	27819	235	-128065	530945	13.17
343	-128279	683	27832	084	-149157	381960	11.57
借面積					-425	867045	
面積					212	9335225	
地積					212	93	m ²

地番	1号地 (1027-6)	Xn	Yn	(Xn+1 - Xn-1)Yn	距離		
362	-128284	763	27831	866	-323478	940146	9.84
383	-128294	378	27829	741	-169645	246834	16.12
384	-128290	837	27814	012	201706	650712	3.77
352	-128287	152	27814	827	74890	295908	5.01
354	-128288	233	27819	719	79096	563927	4.01
355	-128284	319	27820	584	151776	294624	2.83
356	-128282	797	27822	970	-12397	798680	9.11
借面積					-252	266889	
面積					126	1334445	
地積					126	13	m ²

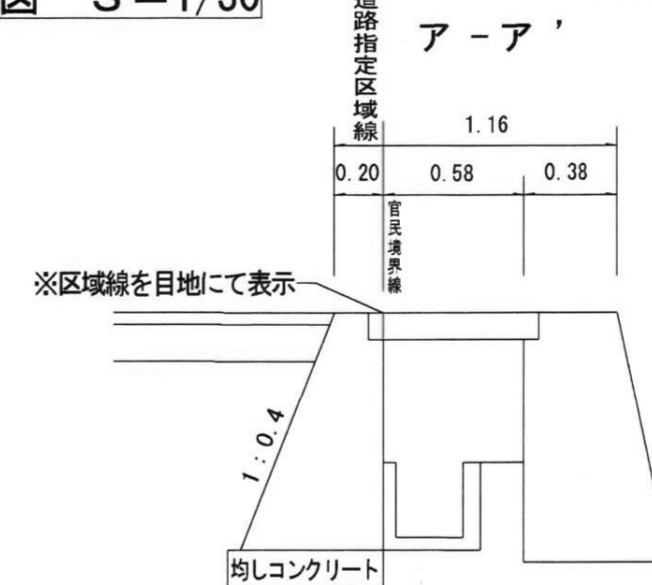
地番	2号地 (1027-7)	Xn	Yn	(Xn+1 - Xn-1)Yn	距離		
350	-128280	852	27814	170	-90721	052500	2.83
351	-128283	238	27815	692	-175868	859600	4.01
352	-128287	152	27814	827	-212124	770373	3.77
384	-128290	837	27814	012	-34660	202904	11.12
34	-128288	394	27803	157	394801	768393	12.01
361	-128276	688	27805	844	332107	448444	0.20
35	-128276	493	27805	889	74536	629519	2.54
346	-128274	017	27808	462	39885	327474	5.00
345	-128275	096	27811	345	-16658	840995	5.01
349	-128279	988	27810	264	-160851	479584	4.00
借面積					-282	831186	
面積					131	4155930	
地積					131	41	m ²

合計 470.4825600m²

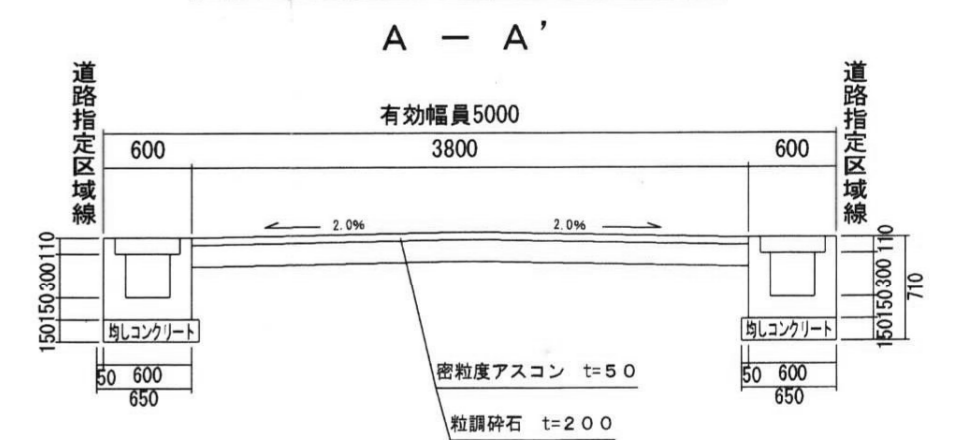
縦断面図 縦1/100 横1/200



接道箇所断面図 S=1/30



道路標準断面図 S=1/50

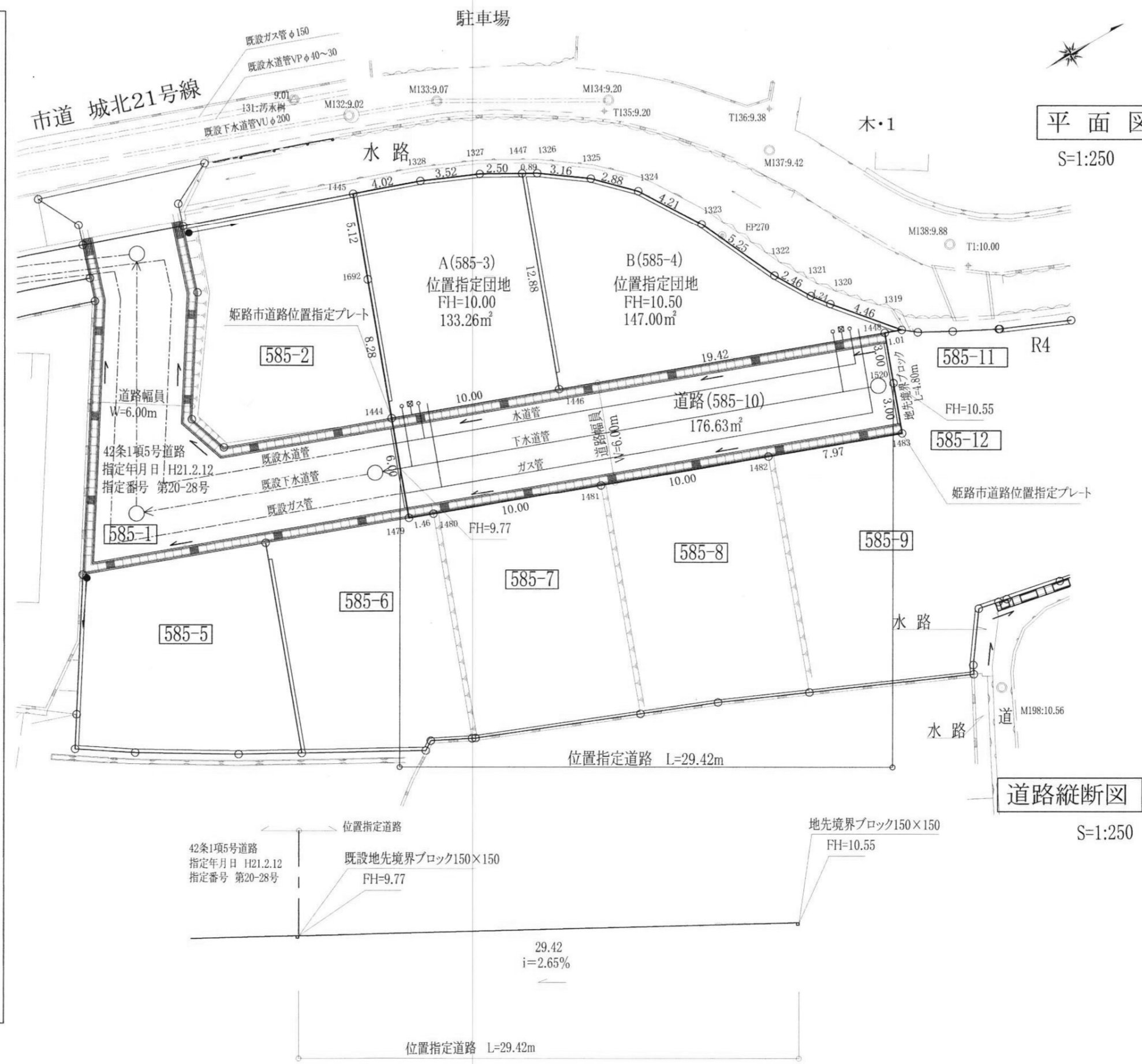


指定年月日・番号	22.5.17日	第 21.-20 号
公告年月日・番号	22.5.19日	第 147 号

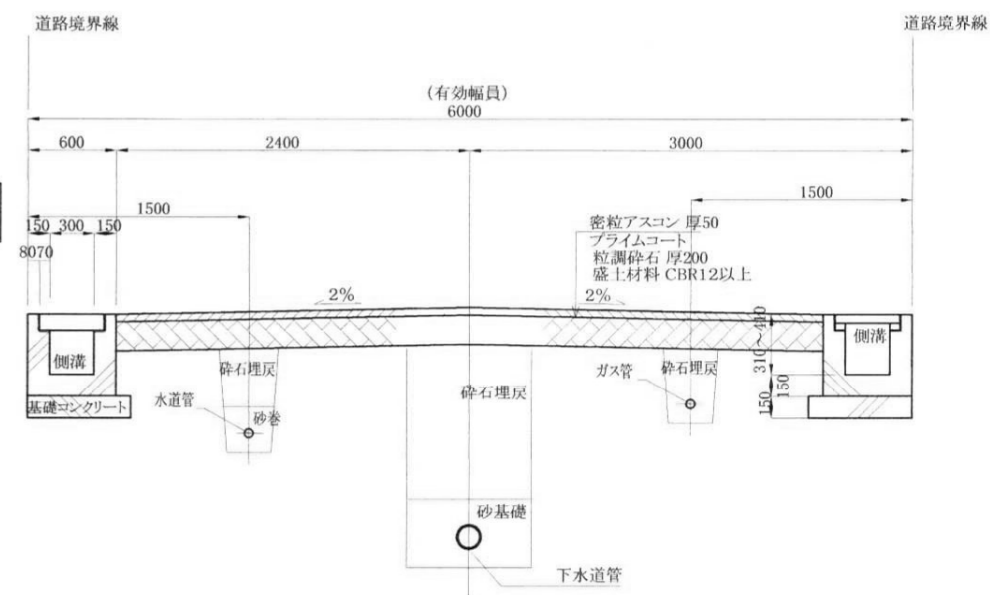
承諾書

この図面記載のとおり道路の位置の指定・変更・廃止を承諾します。

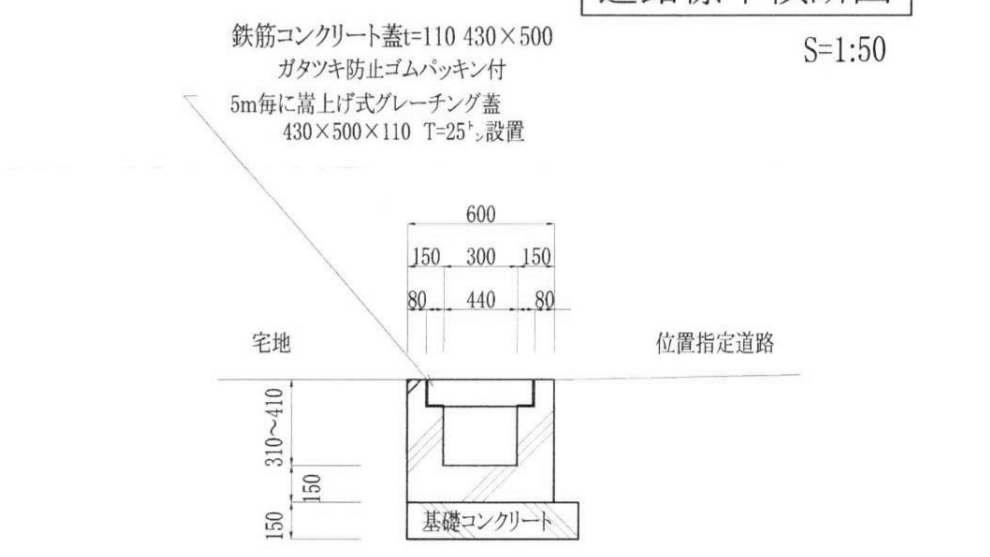
道路の幅員	幅員 6.0 m 延長 29.42 m	道路の面積	176.63 m ²
・幅員別の道路の延長	m m		



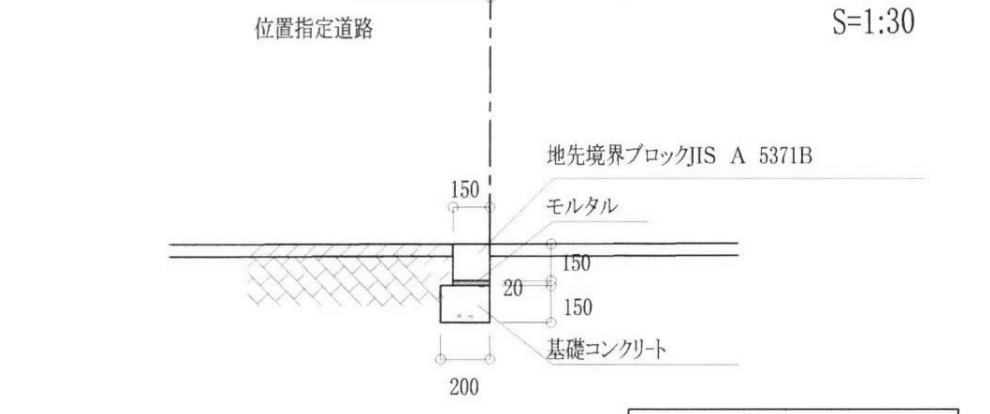
平面図 S=1:250



道路標準横断面 S=1:50

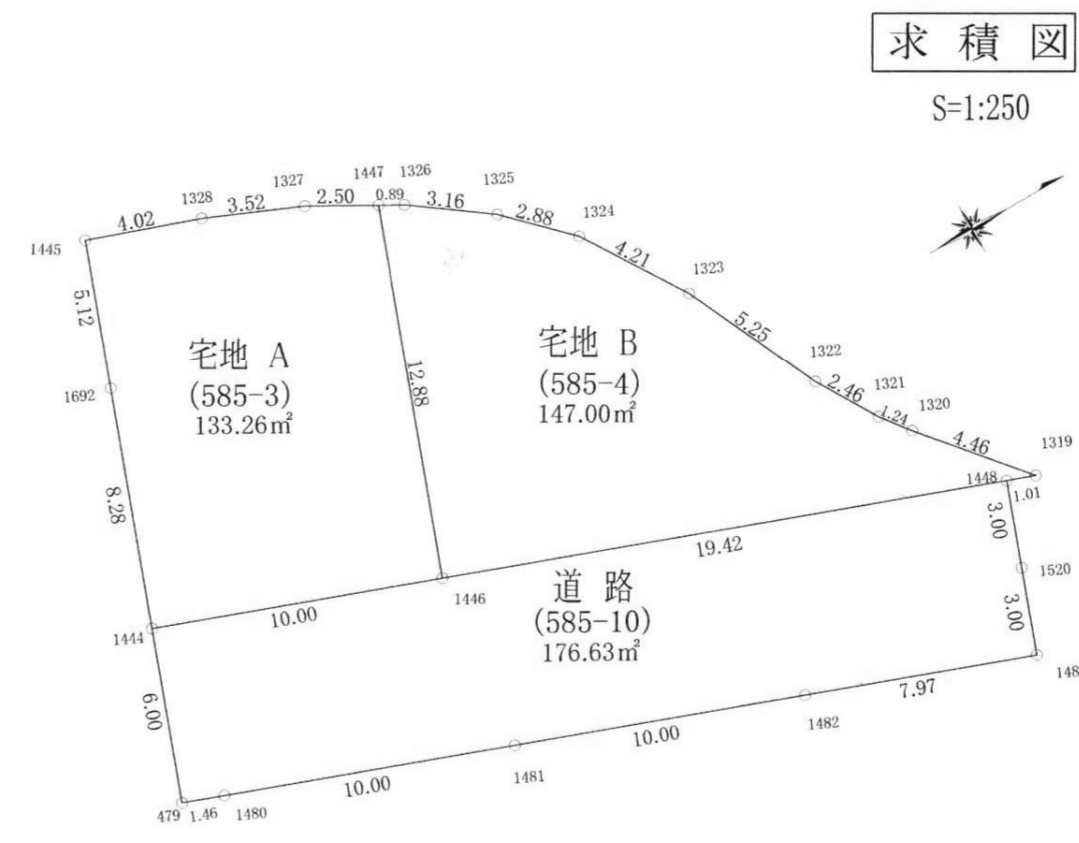


現場打側溝構造図 S=1:30



地先境界ブロック S=1:30

求積図 S=1:250



直角座標法求積表

地番	宅地A(585-3)			
NO	Xn	Yn	Yn+1 - Yn - 1	Xn * (Yn+1 - Yn - 1)
1328	-126019.257	33056.120	1.417	-178569.287169
1327	-126015.831	33056.910	1.685	-202255.408155
1447	-126013.468	33057.725	13.507	-1702963.912276
1446	-126015.684	33070.417	10.971	-382518.069164
1444	-126025.535	33068.696	-9.876	1244628.183660
1692	-126024.111	33060.541	-13.203	1663896.337533
1445	-126023.229	33055.493	-4.421	557148.695409
			合計	266.539238
			地積	133.26 m ²

地番	宅地B(585-4)			
NO	Xn	Yn	Yn+1 - Yn - 1	Xn * (Yn+1 - Yn - 1)
1447	-126013.468	33057.725	-12.400	1362367.032200
1326	-126012.624	33058.017	1.657	-208802.917968
1325	-126009.770	33059.382	2.999	-377903.300230
1324	-126007.400	33061.016	4.723	-595132.950200
1323	-126004.545	33064.105	7.386	-930669.569370
1322	-126001.526	33068.402	6.149	-774785.383374
1321	-125999.913	33070.254	2.683	-338057.706579
1320	-125998.999	33071.085	3.677	-463298.319323
1319	-125995.562	33073.931	2.673	-336786.137226
1448	-125996.554	33073.758	3.514	442751.890756
1446	-126015.684	33070.417	-16.033	2020409.461572
			合計	294.011258
			地積	147.0056290

地番	道路(585-10)			
NO	Xn	Yn	Yn+1 - Yn - 1	Xn * (Yn+1 - Yn - 1)
1444	-126025.535	33068.696	-4.194	528551.093790
1446	-126015.684	33070.417	5.062	-637891.392408
1448	-125996.554	33073.758	6.298	-793526.297092
1520	-125997.069	33076.715	5.915	-745272.663135
1483	-125997.583	33079.673	1.587	-199958.164221
1482	-126005.431	33078.302	-3.091	389482.787221
1481	-126015.282	33076.582	-3.441	433618.585362
1480	-126025.133	33074.861	-1.971	248395.571143
1479	-126026.568	33074.611	-6.165	776953.791720
			合計	353.278380
			地積	176.6391900

合計 456.9144380