

平成23年度 道路位置指定一覧

ページ	指定番号	指定年月日	地名地番	備考
1	23- 1	H23. 9. 8	野里字南河原209番1	
2	23 -2	H23. 9.12	青山二丁目816番10	
3	23- 3	H23. 6.30	飾磨区高町二丁目14番9	22-16の延長
4	23- 4	H23. 7.20	西今宿一丁目570番5、571番5及び571番5地先水路	
5	23- 5	H23. 8. 8	広畑区西蒲田字北垣内159番3	
6	23- 6	H23. 8.19	別所町別所字谷田1689番2	
7	23- 7	H23. 8. 9	西今宿三丁目818番10	
8	23- 8	H23. 9. 8	山吹一丁目1102番1	
9	23- 9	H23. 8.22	勝原区宮田字浄専寺168番1	19-12の延長
10	23-10	H23.12. 1	飾磨区加茂字太ノ前234番9	22-15の延長
11	23-11	H23.11.14	花田町上原田字小深田8番1及び8番18並びに花田町小川字瀬堰47番1	22- 7の延長
12	23-12	H23.12.12	亀山一丁目53番4	
13	23-13	H23.12.14	保城字桑原20番2	
14	23-14	H24. 1.25	別所町別所字西上代1615番1	
15	23-15	H24. 2.27	網干区浜田字東用坪82番7及び83番1	
16	23-16	H24. 2. 2	余部区上川原字枝川369番3、369番4及び377番2	22- 6の延長
17	23-17	H23.12.14	西今宿一丁目570番11及び571番1	23- 4の延長
18	23-18	H23.12. 8	岩端町字丁田115番4	
19	23-19	H24. 3. 7	辻井五丁目745番2	
20	23-20	H24. 8.15	網干区宮内字川ノ上250番1、250番4及び1779番2	
21	23-21	H24. 3. 1	大塩町字中町331番1	
22	23-22	H24. 7.23	広畑区蒲田字内町579番4及び580番3	
23	23-23	H24. 7.23	町田字蟹作り7番14及び7番3の一部	
24	23-24	H24.10. 4	別所町佐土字竹ノ下866番22、905番5	19-34の延長
25	23-25	H24. 8. 2	別所町佐土字高尾466番4及び466番5	
26	23-26	H24. 6. 4	辻井五丁目745番19	
27	23-27	H24.10.17	西中島字前田29番1、29番1地先水路	

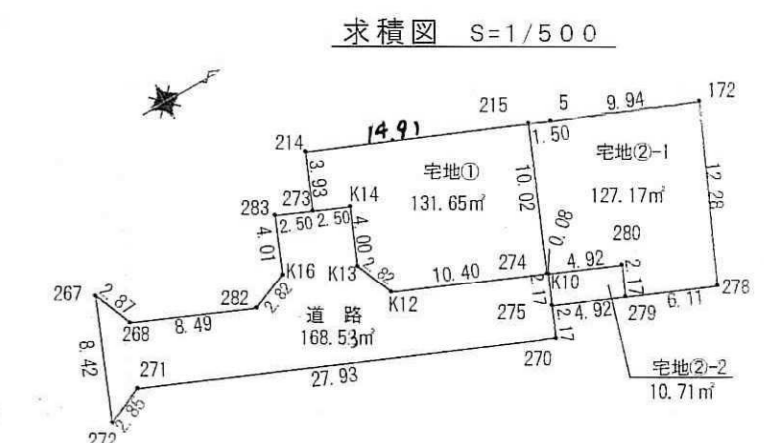
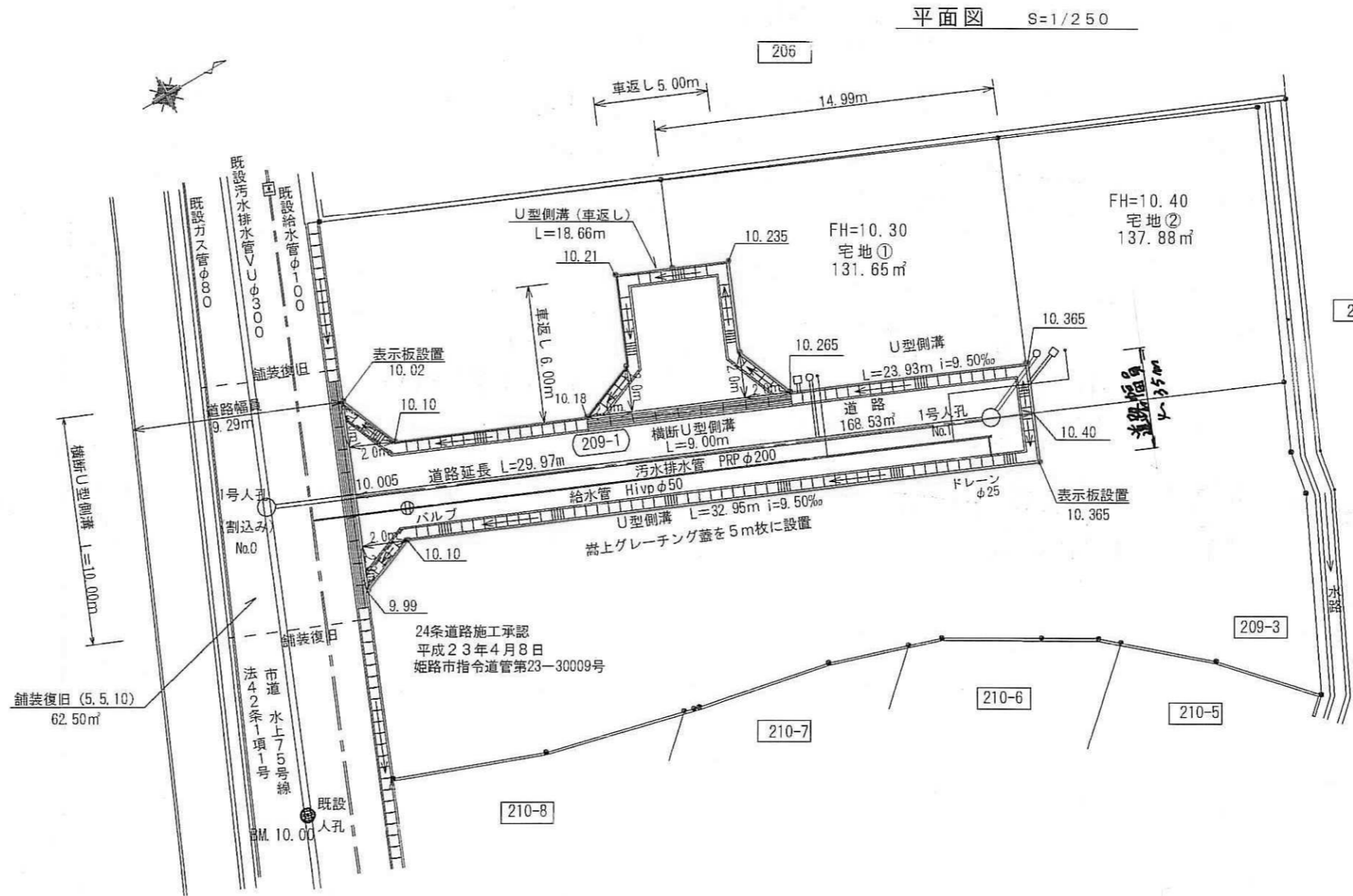
様式第19号(第14条関係)

指定年月日・番号	平成23年9月8日	第23-1号
公告年月日・番号	平成23年9月12日	第337号

### 承諾書

この図面記載のとおり道路の位置の指定・変更・廃止を承諾します。

道路の幅員の延長	幅員 4.35 m	道路の面積	168.53 m <sup>2</sup>
道路の幅員の延長	延長 29.97 m		



### 求積表

地番	宅地①	測点	Xn	Yn	(Xn+1-Xn-1)Yn	距離
273	-128595.609	34419.666	20606	401619	2.50	
K14	-128593.302	34429.644	26777	304241	4.00	
K13	-128594.863	34424.335	-17315	440505	2.82	
K12	-128593.805	34426.949	366130	602615	10.40	
274	-128594.228	34431.018	464371	139766	10.02	
215	-128590.318	34421.784	339551	405518	11.91	
214	-128594.075	34416.048	-52655	789381	3.93	
	面積		131.6543160			
	地積		131.65			

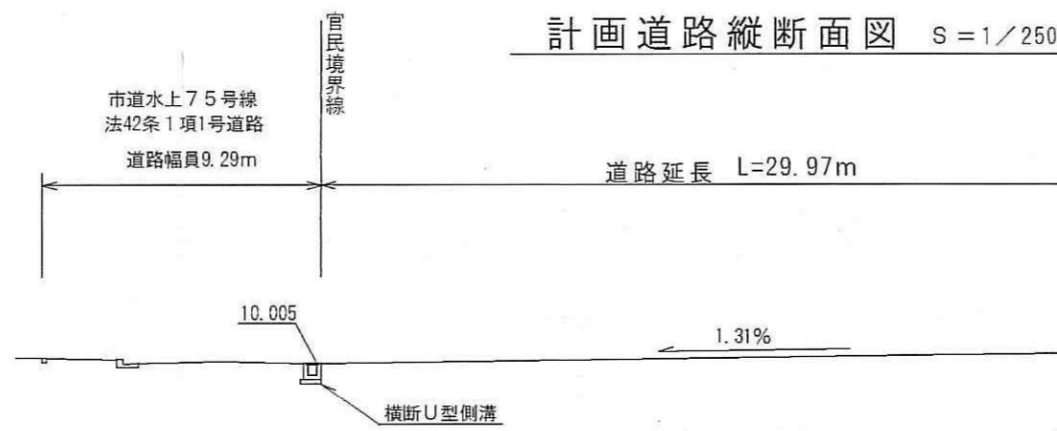
地番	宅地②-1	測点	Xn	Yn	(Xn+1-Xn-1)Yn	距離
274	-128594.228	34431.018	-132077	350548	0.05	
K10	-128594.154	34431.050	156932	704501	4.92	
280	-128579.619	34432.976	126919	949536	2.17	
279	-128580.468	34434.979	164668	685781	6.11	
278	-128574.837	34437.371	368986	430265	12.28	
172	-128569.753	34426.187	-140440	809578	9.94	
5	-128578.331	34422.374	-363072	381310	1.50	
215	-128590.318	34421.784	-182332	242818	10.02	
	面積		254.340075			
	地積		127.1700375			

地番	宅地②-2	測点	Xn	Yn	(Xn+1-Xn-1)Yn	距離
280	-128579.619	34432.976	-126919	949536	4.92	
K10	-128594.154	34431.050	-185342	342150	2.17	
275	-128585.002	34433.053	126920	233358	4.92	
279	-128580.468	34434.979	185363	491957	2.17	
	面積		21.433693			
	地積		10.716845			

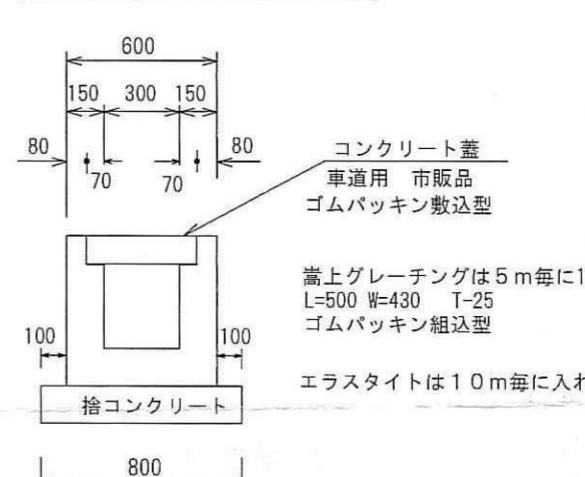
地番	道路	測点	Xn	Yn	(Xn+1-Xn-1)Yn	距離
272	-128614.198	34425.239	-20104	339576	2.85	
271	-128611.565	34424.139	975821	668233	27.93	
270	-128595.851	34435.056	914698	392529	2.17	
275	-128585.002	34433.053	84322	890811	2.17	
K10	-128594.154	34431.050	26649	632700	0.05	
274	-128594.228	34431.018	-332293	754718	10.40	
K12	-128593.805	34426.949	-366130	602615	2.82	
K13	-128594.863	34424.335	-17315	440505	4.00	
K14	-128593.302	34429.644	-26777	304241	2.50	
273	-128595.609	34419.666	-158777	919258	2.50	
283	-128597.015	34418.688	-132856	135680	4.01	
K16	-128599.469	34422.383	-143782	293791	2.82	
282	-128609.082	34423.434	-359277	380559	8.49	
286	-128608.926	34420.117	-365660	420013	2.87	
267	-128610.981	34417.454	-147719	712568	8.42	
	面積		337.065608			
	地積		168.5328030			

道路面積 168.53 m<sup>2</sup>

総合計面積 438.06 m<sup>2</sup>



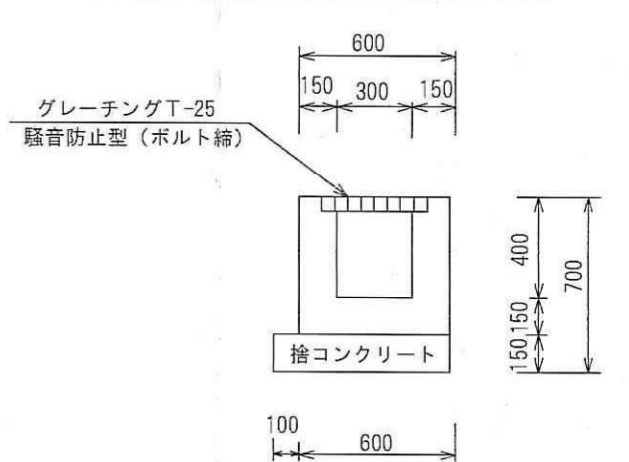
### U型側溝断面図 1/30



### 計画道路・給排水施設標準断面図 S=1/50



### 横断U型側溝構造図 1/30



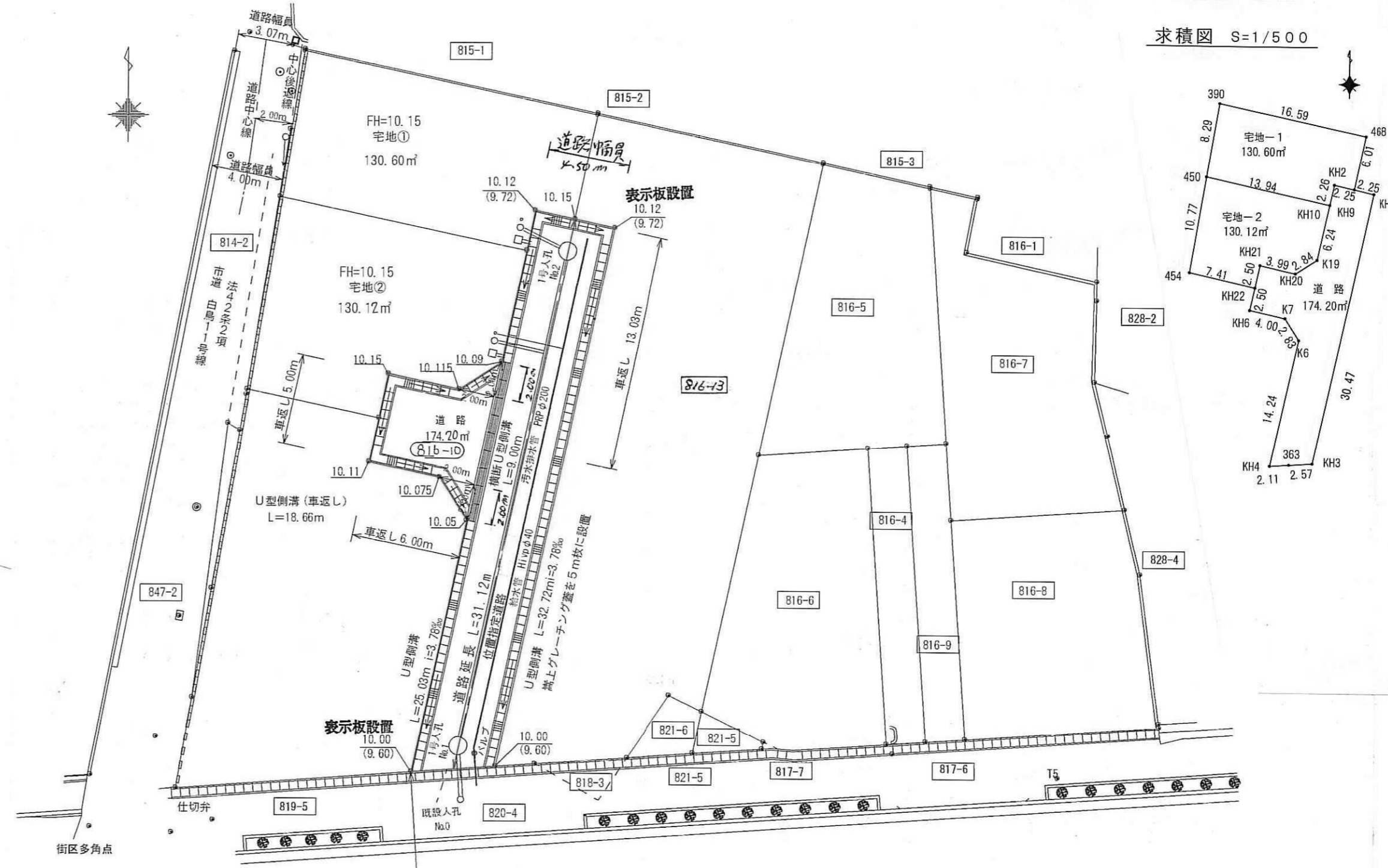
様式第 19号 (第 14条関係)

指定年月日・番号	平成 23 年 9 月 12 日 第 23 - 2号
公告年月日・番号	平成 23 年 9 月 14 日 第 339号

### 承諾書

この図面記載のとおり道路の位置の(指定)・変更・廃止を承諾します。

道路の幅員の延長	幅員 4.50m 延長 31.12m	道路の面積	174.20 m <sup>2</sup>
----------	-----------------------	-------	-----------------------



求積図 S=1/500



求積表

地番	宅地-1	Xn	Yn	(Xn+1-Yn-1)Yn	距離
390	-128089.699	28126.128	-31794.348	0.00	2.20
450	-128097.878	28133.776	-31267.646	13.94	2.26
KH10	-128100.813	28137.404	-29287.068	2.26	2.26
KH2	-128098.599	28137.880	-29044.324	6.01	2.26
KH6	-128093.070	28140.074	-28253.407	16.59	2.26
468	-128093.192	28141.345	-26971.543	16.59	2.26
面積					281.211432
面積					130.6057160
面積					130.60 m <sup>2</sup>

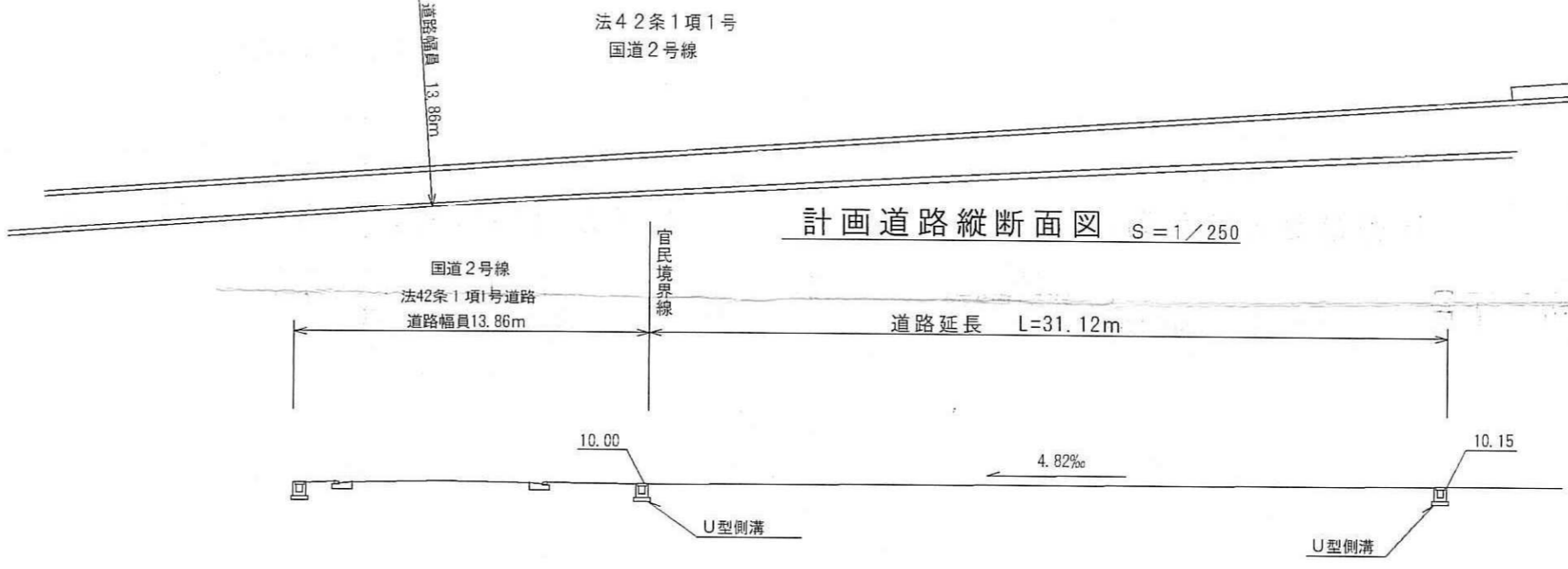
  

地番	宅地-2	Xn	Yn	(Xn+1-Yn-1)Yn	距離
450	-128097.878	28123.776	-21636.208	10.77	7.41
454	-128108.806	28122.021	-34279.313	7.41	7.41
KH22	-128110.067	28129.270	-24894.403	2.50	7.41
KH21	-128107.621	28129.797	-45092.054	3.99	7.41
KH20	-128108.464	28133.704	-19974.928	6.24	7.41
K19	-128108.911	28136.088	-215269.208	6.24	7.41
KH10	-128100.813	28137.404	-254165.170	13.94	7.41
面積					280.255264
面積					130.1276320
面積					130.12 m <sup>2</sup>

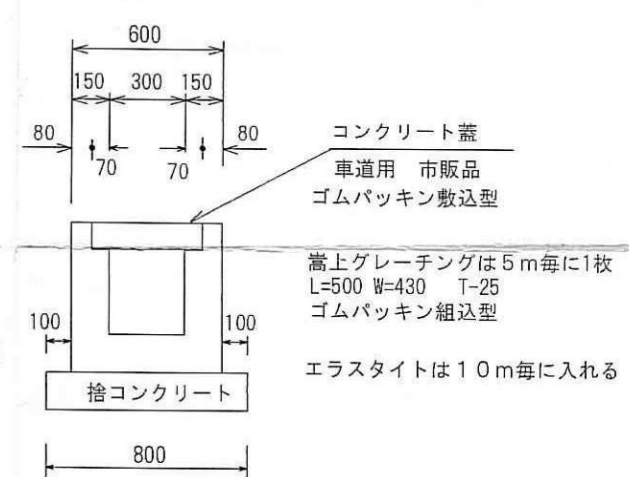
  

地番	道路	Xn	Yn	(Xn+1-Yn-1)Yn	距離
KH1	-128099.541	28142.281	-65185.420	2.26	2.26
KH9	-128099.070	28140.079	-26507.954	2.26	2.26
KH2	-128098.599	28137.880	-49044.324	2.26	2.26
KH10	-128100.813	28137.404	-23387.810	6.24	2.26
K19	-128108.911	28136.088	-215269.208	6.24	2.26
KH20	-128108.464	28133.704	-19974.928	3.99	2.26
KH21	-128107.621	28129.797	-45092.054	2.50	2.26
KH22	-128110.067	28129.270	-137608.388	4.00	2.26
KH6	-128112.513	28128.743	-32402.920	4.00	2.26
K7	-128113.352	28132.652	-30587.139	2.83	2.26
K6	-128115.733	28134.181	-48812.321	14.24	2.26
KH4	-128129.660	28131.188	-38759.508	2.11	2.26
363	-128129.511	28133.297	-9283.988	2.57	2.26
KH3	-128129.330	28135.868	-64323.963	30.47	2.26
面積					348.419946
面積					174.2099730
面積					174.20 m <sup>2</sup>

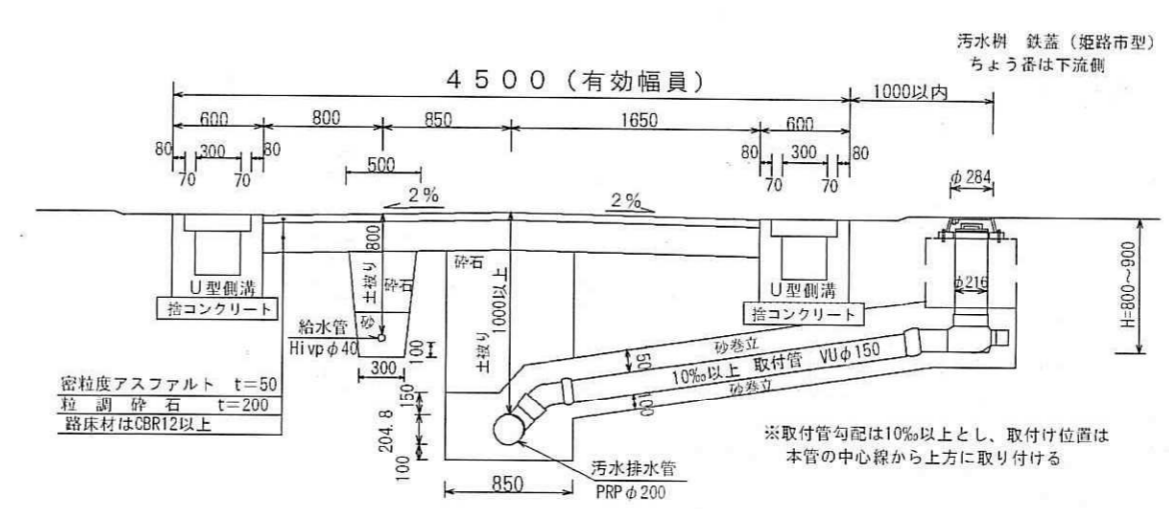
道路面積	174.20 m <sup>2</sup>
総合計面積	434.92 m <sup>2</sup>



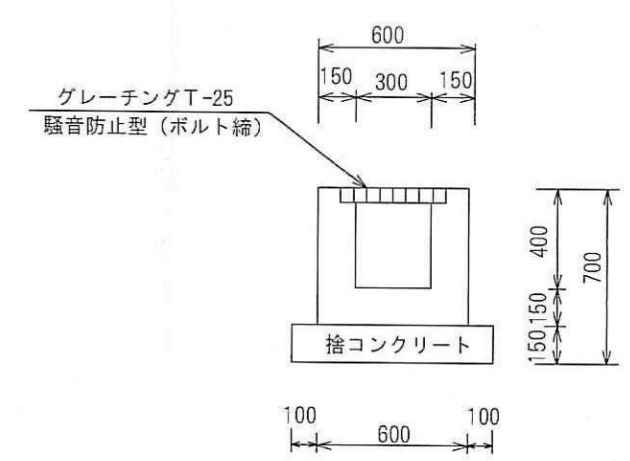
U型側溝断面図 1/30



計画道路・給排水施設標準断面図 S=1/50



横断U型側溝構造図 1/30



様式第19号 (第14条関係)

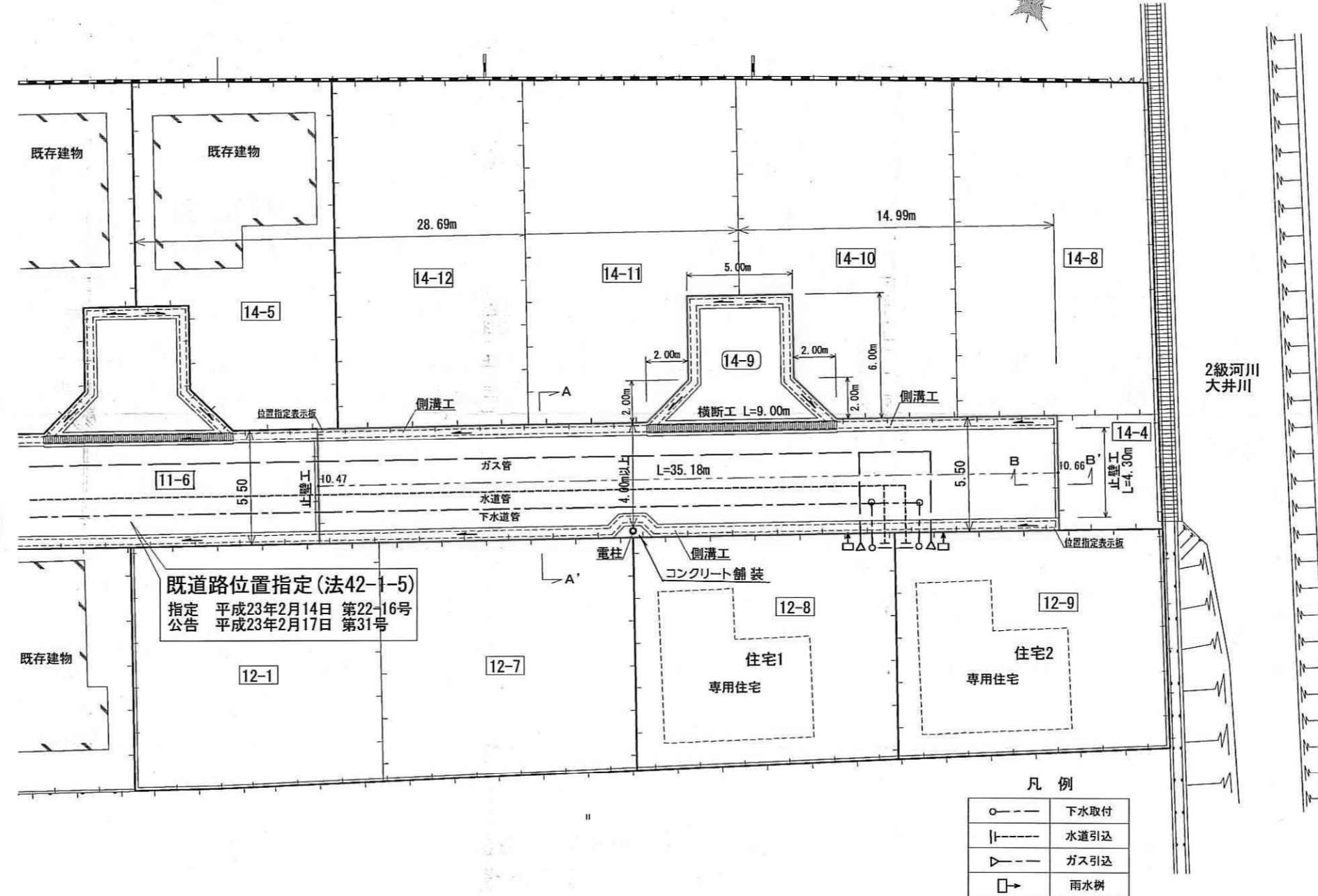
指定年月日・番号	平成 23.6.30日 第23-3号
公告年月日・番号	平成 23.7.5日 第214号

**承諾書**

この図面記載のとおり道路の位置の指定・変更・廃止を承諾します。

道路の幅員の延長	幅員 5.50 m	延長 35.18m	道路の面積	227.67㎡
----------	-----------	-----------	-------	---------

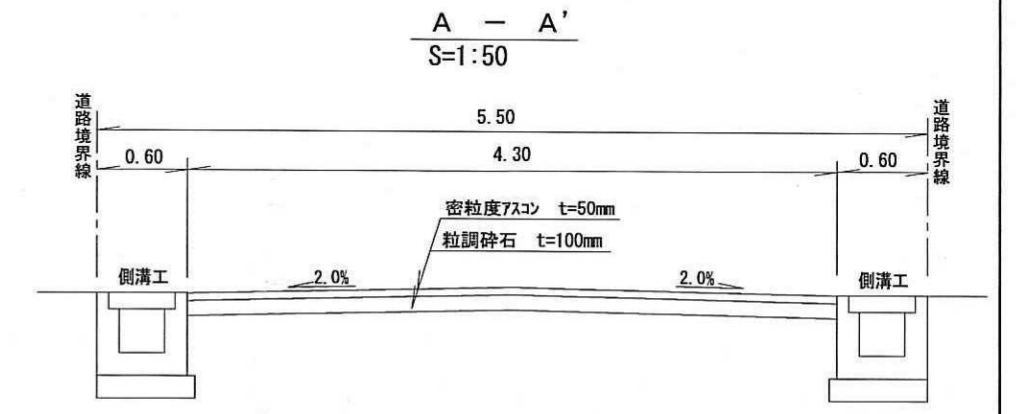
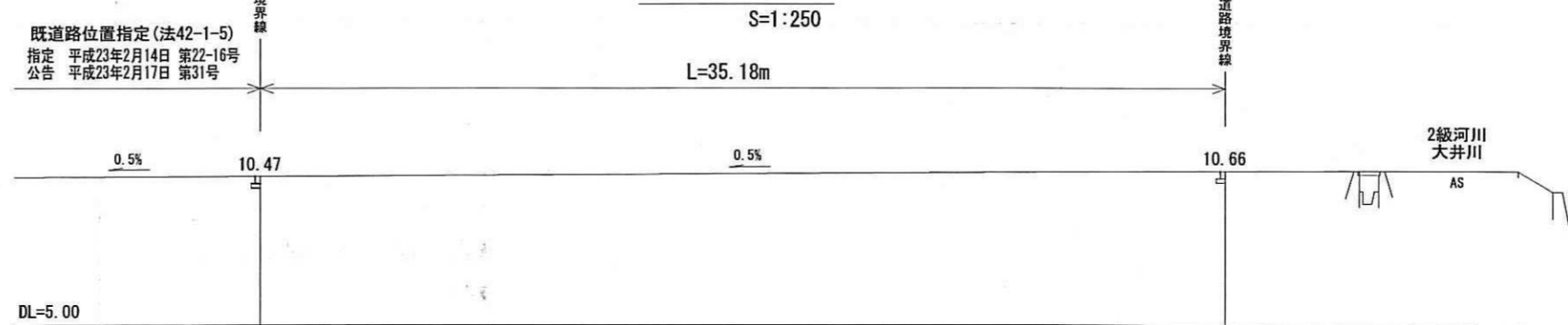
**計画平面図** S=1:250  
所在：姫都市飾磨区高町二丁目



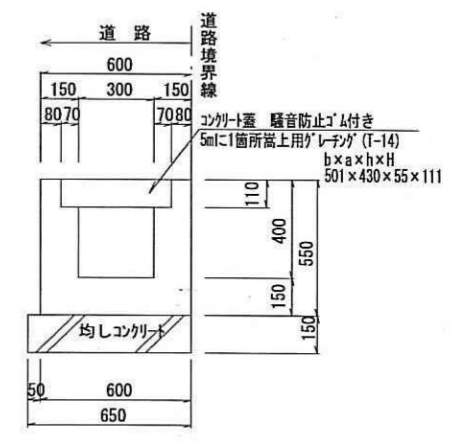
既道路位置指定(法42-1-5)  
指定 平成23年2月14日 第22-16号  
公告 平成23年2月17日 第31号

- 凡例
- 下水取付
  - ┆--- 水道引込
  - ▷--- ガス引込
  - 雨水樹

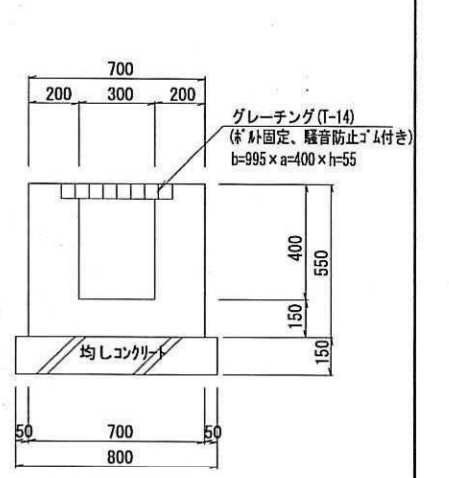
**道路縦断面図** S=1:250



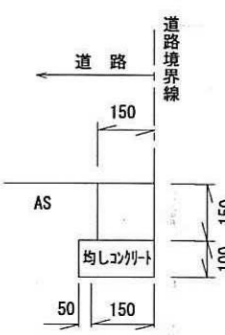
**側溝工** S=1:30



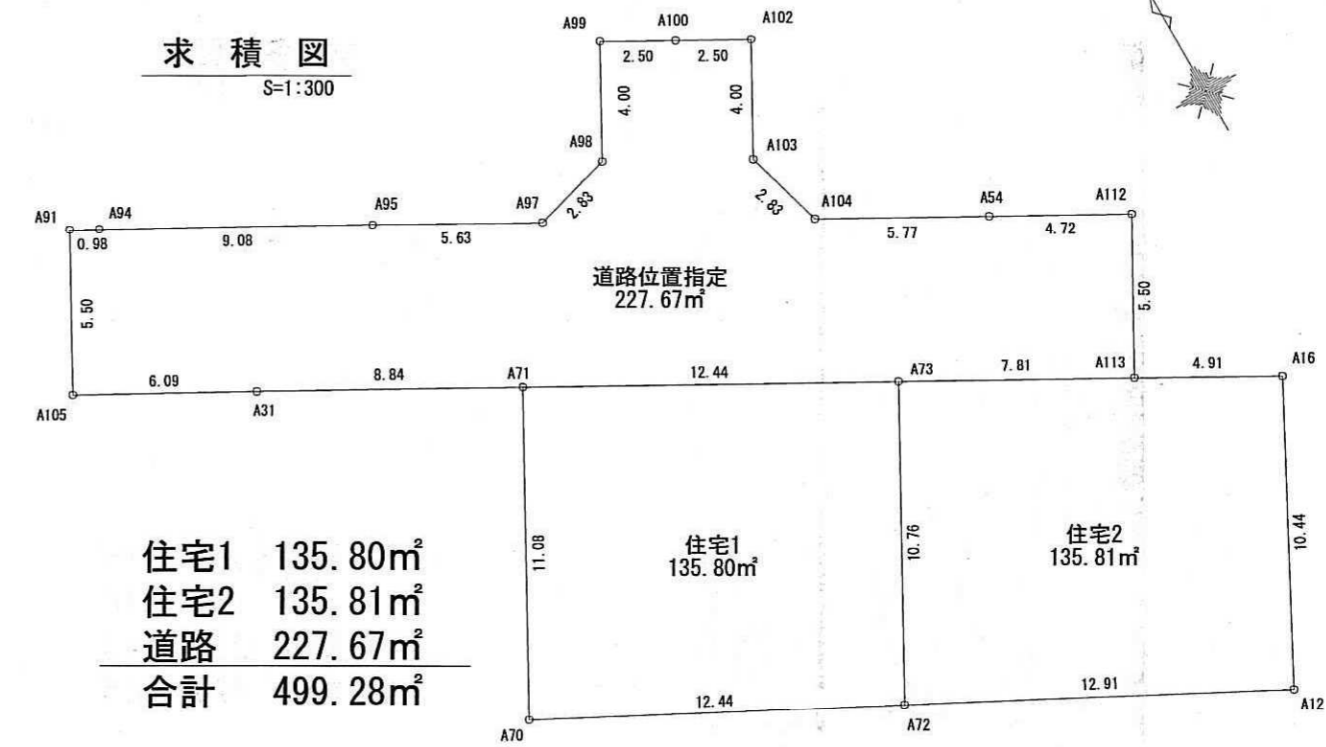
**横断工** S=1:30



**B-B' 止壁工 (道路終端部)** S=1:20



**求積図** S=1:300



住宅1	135.80㎡
住宅2	135.81㎡
道路	227.67㎡
合計	499.28㎡

**求積表**

地番	測点名	X座標	Y座標
A91		86.183	91.750
A105		81.366	89.089
A31		78.418	94.420
A113		64.349	119.876
A112		69.166	122.538
A54		71.448	118.409
A104		74.239	113.361
A103		76.959	112.577
A102		80.460	114.512
A100		81.671	112.322
A99		82.881	110.132
A98		79.380	108.197
A97		78.596	105.477
A95		81.319	100.551
A94		85.711	92.605
倍面積		455.346682	
面積		227.6733410	
地積		227.67㎡	

地番	測点名	X座標	Y座標
A71		74.144	102.153
A70		64.449	96.795
A72		58.709	107.832
A73		68.128	113.038
倍面積		271.603746	
面積		135.8018730	
地積		135.80㎡	

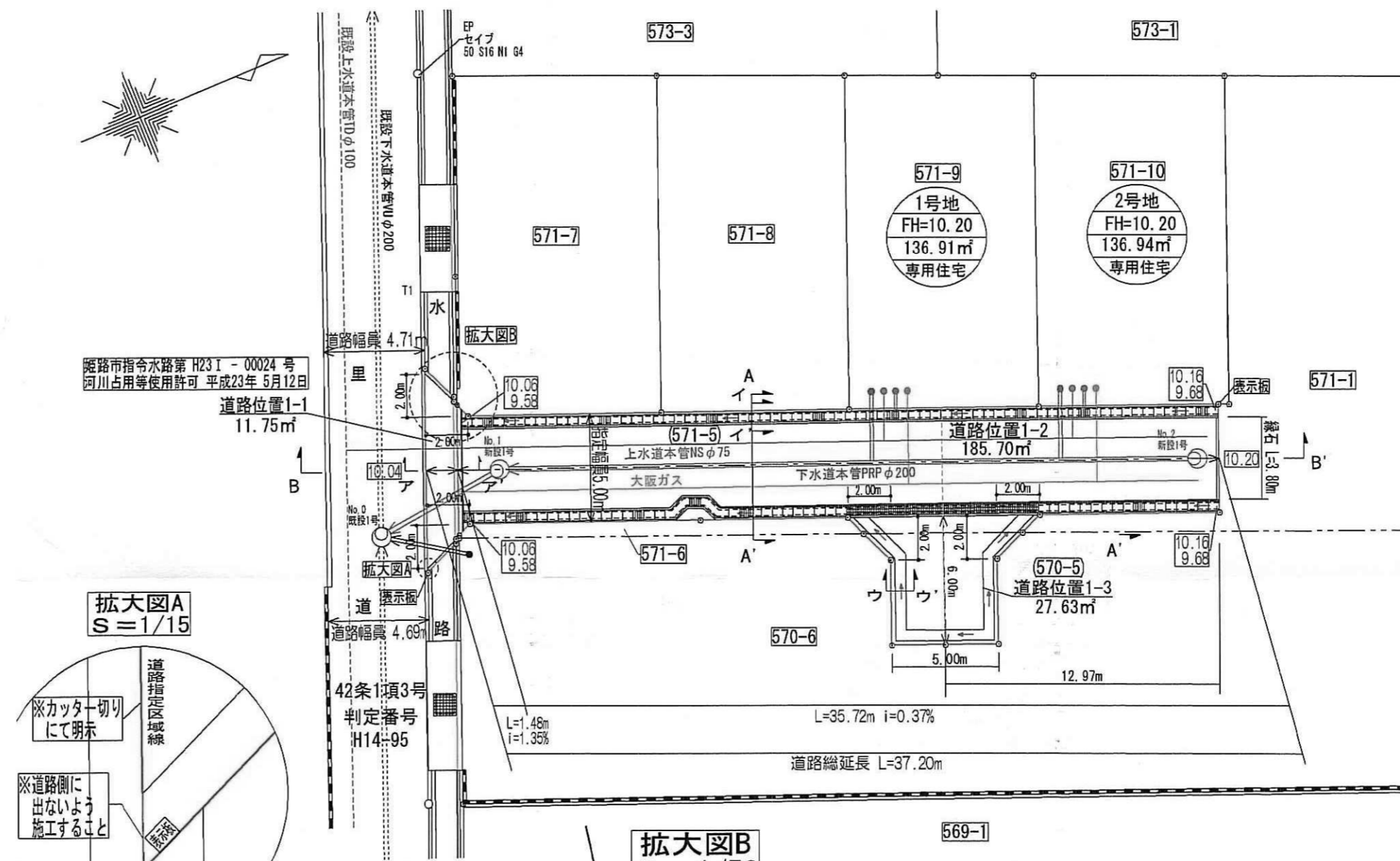
地番	測点名	X座標	Y座標
A73		68.128	113.038
A72		58.709	107.832
A12		52.754	119.283
A16		61.974	124.174
倍面積		271.631833	
面積		135.8159165	
地積		135.81㎡	

公式 A=1/2Σ (X2-X1) (Y1+Y2)

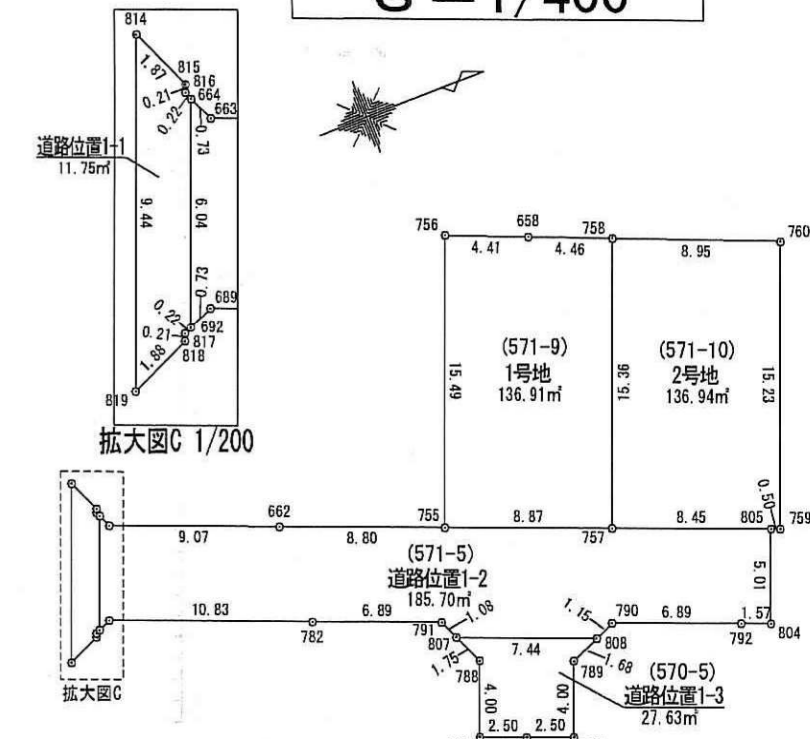
様式第 19号 (第 14条関係)

指定年月日・番号	平成 23 年 7 月 20 日 第 23 - 4 号
公告年月日・番号	平成 23 年 7 月 22 日 第 241 号
<b>承諾書</b>	
この図面記載のとおり道路の位置の指定・変更・廃止を承諾します。	
道路の幅員の延長	幅員 5.00m 延長 37.20m (内水路占用 1.48m)
道路の面積	225.09 m <sup>2</sup> (内水路占用 11.75m <sup>2</sup> )

計画平面図 S=1/250



求積図・求積表 S=1/400



地番	測点	Xn	Yn	(Xn+1 - Xn-1)Yn	距離	
道路位置1-1	819	-128378.714	29565.237	-52182.643305	1.88	
	818	-128376.988	29564.493	53334.345372	0.21	
	817	-128376.910	29564.297	8396.260348	0.22	
	816	-128376.704	29564.208	72107.103312	6.04	
	815	-128374.471	29559.591	63344.06813	0.22	
	814	-128374.561	29558.382	-354.700584	0.21	
	813	-128374.483	29558.184	-19567.517808	1.87	
	812	-128375.223	29556.465	-125053.403415	9.44	
	倍面積					23.504433
	面積					11.752165
地積					11.75 m <sup>2</sup>	

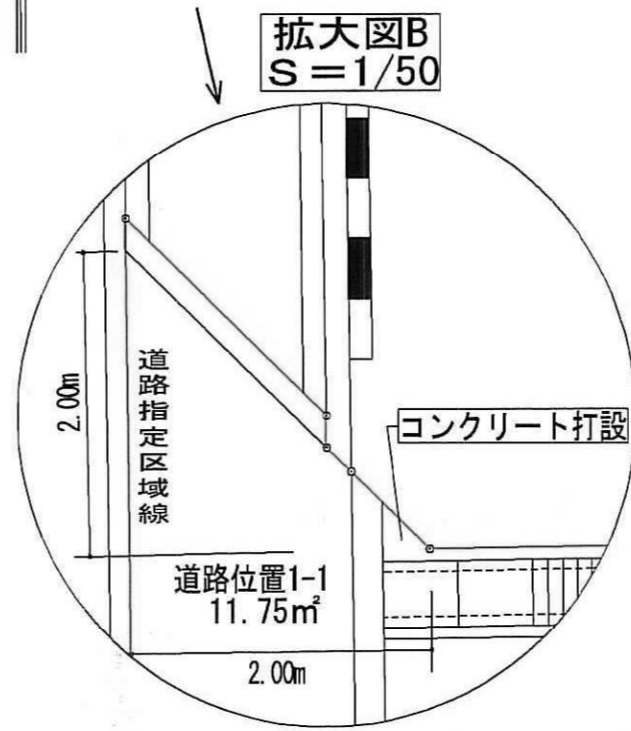
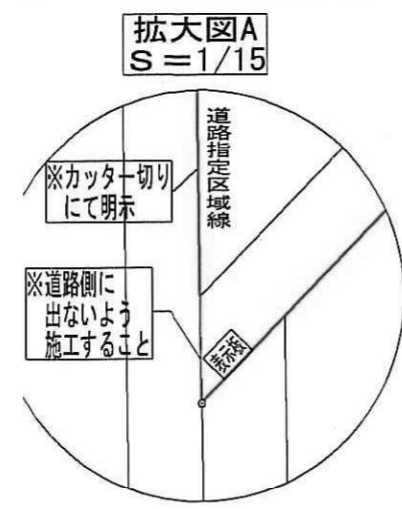
地番	測点	Xn	Yn	(Xn+1 - Xn-1)Yn	距離
道路位置1-2 (571-5)	692	-128376.704	29564.208	-46179.292896	0.73
	689	-128376.033	29563.919	317368.670465	10.83
	782	-128365.969	29567.919	486835.786335	6.89
	781	-128359.568	29570.463	201936.691827	1.08
	807	-128359.140	29571.458	216810.928950	7.44
	808	-128352.243	29574.251	235233.592454	1.15
	790	-128351.186	29573.795	220709.232085	6.89
	782	-128344.780	29578.342	232847.506172	1.57
	804	-128343.320	29576.922	97899.611820	5.01
	805	-128341.470	29572.266	-177670.174128	8.45
757	-128349.328	29569.143	-476211.048015	8.87	
755	-128357.575	29565.865	-485678.464355	8.80	
662	-128365.755	29562.613	-490946.314091	9.07	
663	-128374.182	29559.284	-257638.545024	0.73	
664	-128374.471	29558.591	-74546.766502	6.04	
倍面積					371.415997
面積					185.7079985
地積					185.70 m <sup>2</sup>

地番	測点	Xn	Yn	(Xn+1 - Xn-1)Yn	距離
道路位置1-3 (570-5)	807	-128359.140	29571.458	-183431.753974	1.75
	788	-128358.446	29573.067	-23214.857595	4.00
	786	-128359.925	29576.790	25921.964340	2.50
	785	-128367.600	29577.714	137684.258670	2.50
	787	-128355.270	29578.640	112724.197040	4.00
	789	-128353.789	29574.919	89523.279813	1.68
	808	-128352.243	29574.251	-158251.817101	7.44
	倍面積				
面積					27.6355965
地積					27.63 m <sup>2</sup>

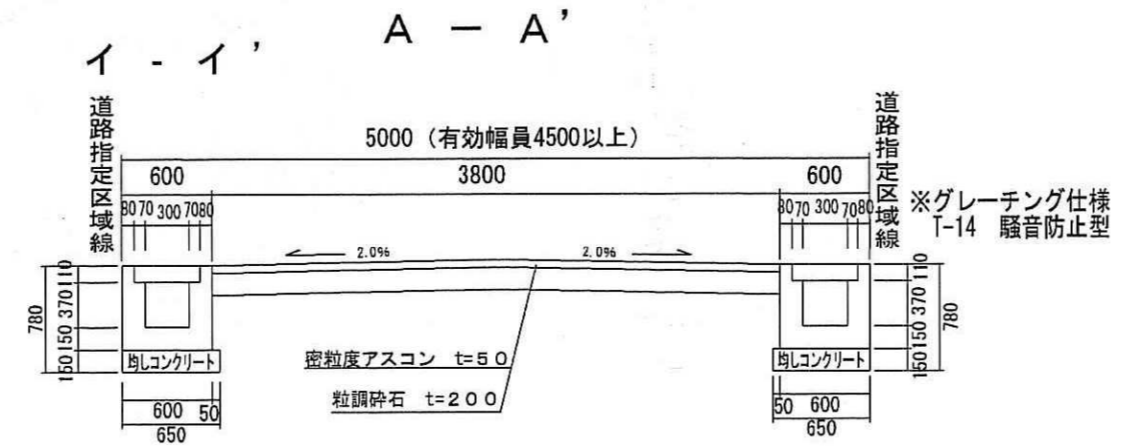
地番	測点	Xn	Yn	(Xn+1 - Xn-1)Yn	距離
1号地 (571-9)	755	-128357.575	29565.865	-74683.374990	8.87
	757	-128349.328	29569.143	411661.608846	15.36
	758	-128343.653	29554.869	45810.046950	4.46
	658	-128347.778	29553.159	-242365.456959	4.41
	756	-128351.854	29551.469	-289515.741793	15.49
倍面積					273.832034
面積					136.9160170
地積					136.91 m <sup>2</sup>

地番	測点	Xn	Yn	(Xn+1 - Xn-1)Yn	距離
2号地 (571-10)	757	-128349.328	29569.143	64549.439169	8.45
	805	-128341.470	29572.266	246129.969918	0.50
	759	-128341.005	29572.451	180007.509237	15.23
	780	-128335.383	29558.297	-78270.370456	8.95
	758	-128343.653	29554.869	-412142.643205	15.36
倍面積					273.898663
面積					136.9498315
地積					136.94 m <sup>2</sup>

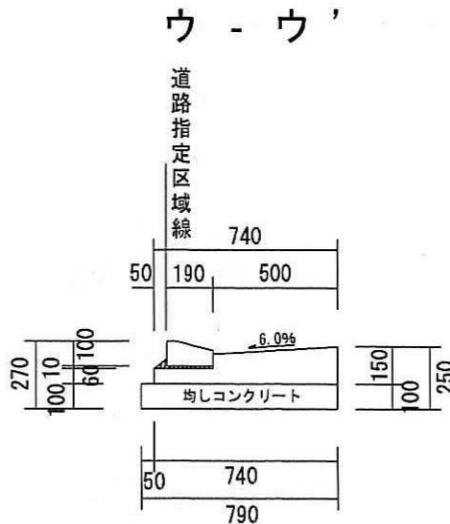
合計 498.961660m<sup>2</sup>



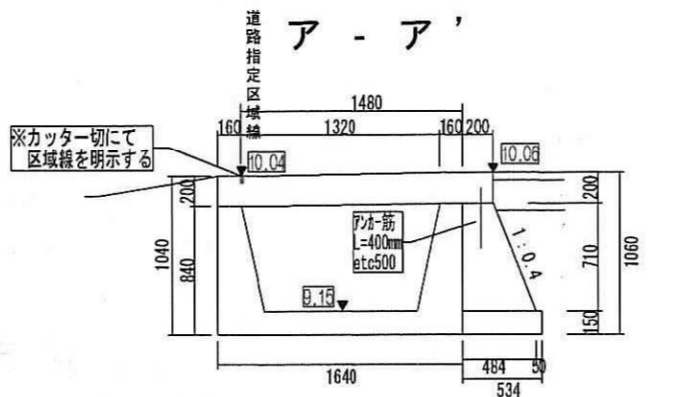
道路標準断面図 S=1/50



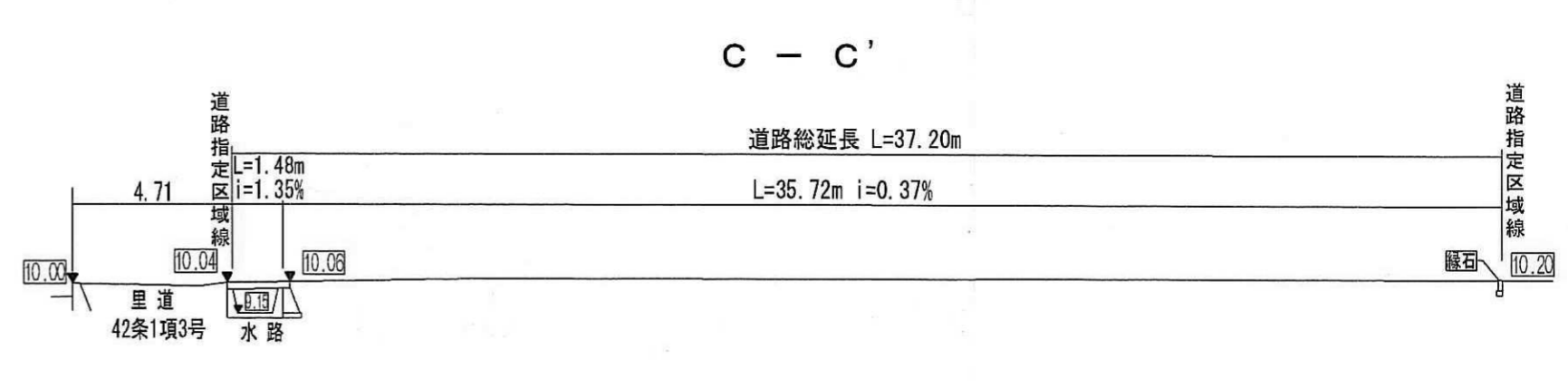
構造図 S=1/30



接道部分断面図 S=1/50



道路縦断面図 S=1/200



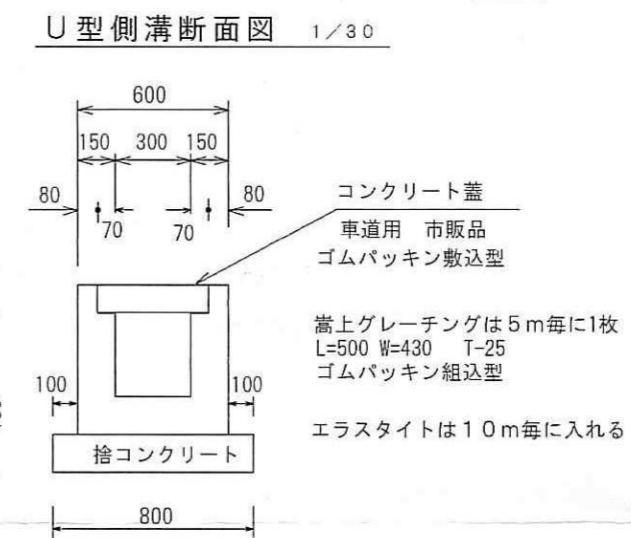

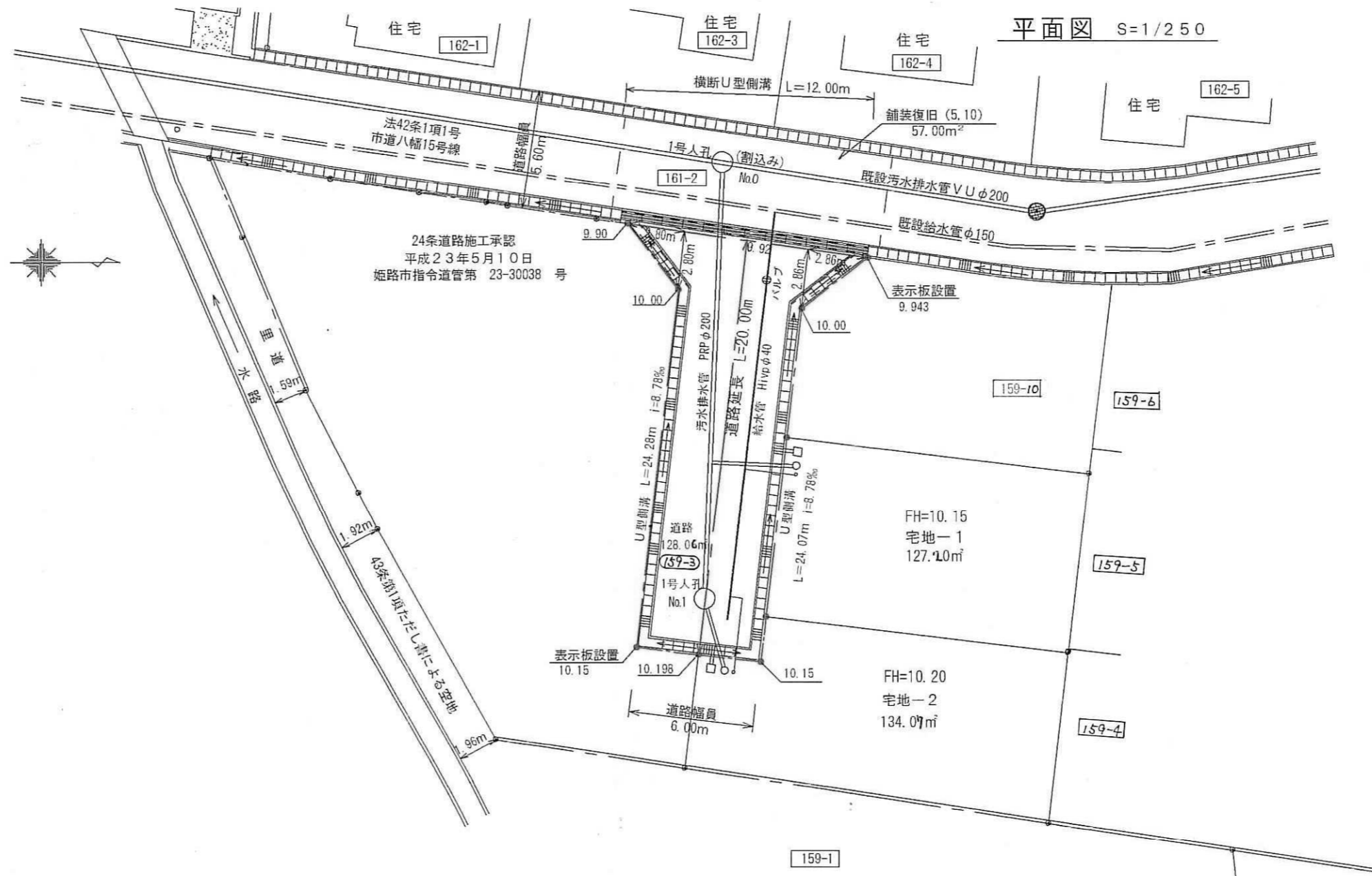
様式第19号(第14条関係)

指定年月日・番号 平成23年8月8日 第23-5号  
 公告年月日・番号 平成23年8月11日 第280号

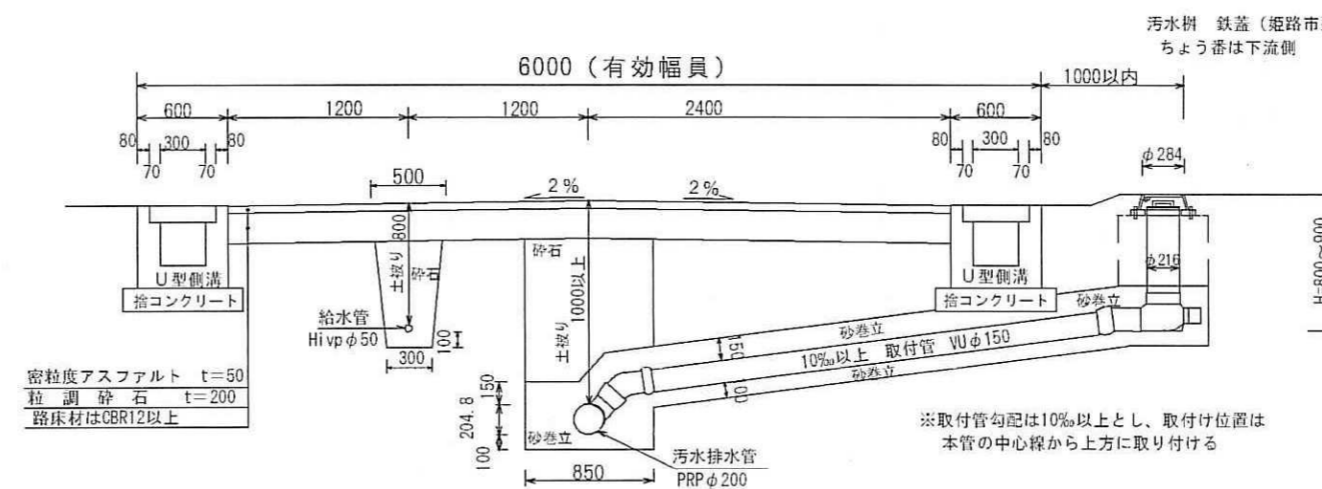
承諾書

この図面記載のとおり道路の位置の指定・変更・廃止を承諾します。

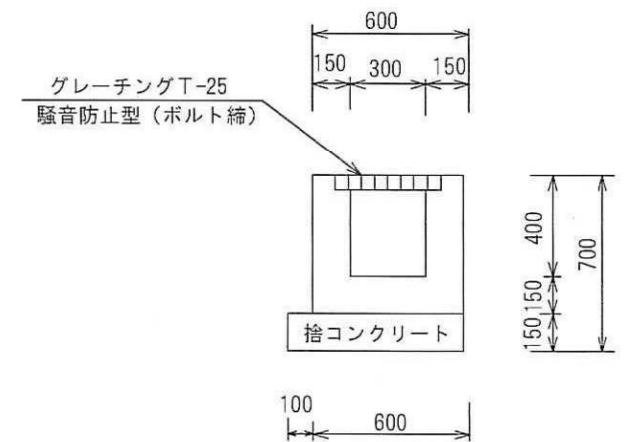
道路の幅員の延長	幅員 6.00m 延長 20.00m	道路の面積	128.06㎡
----------	-----------------------	-------	---------



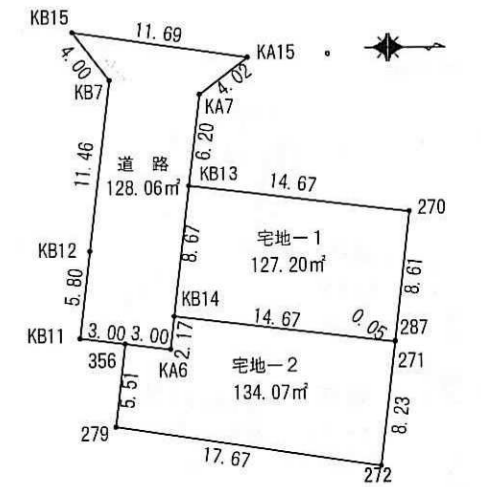
計画道路・給排水施設標準断面図 S=1/50



横断U型側溝構造図 1/30



求積図 S=1/500



求積表

地番	宅地-1	面積
KB13	127.20㎡	127.20
KB14	14.67㎡	14.67
271	14.67㎡	14.67
270	134.07㎡	134.07
合計	290.61㎡	290.61

地番	宅地-2	面積
KB14	127.20㎡	127.20
KA6	14.67㎡	14.67
271	14.67㎡	14.67
合計	156.54㎡	156.54

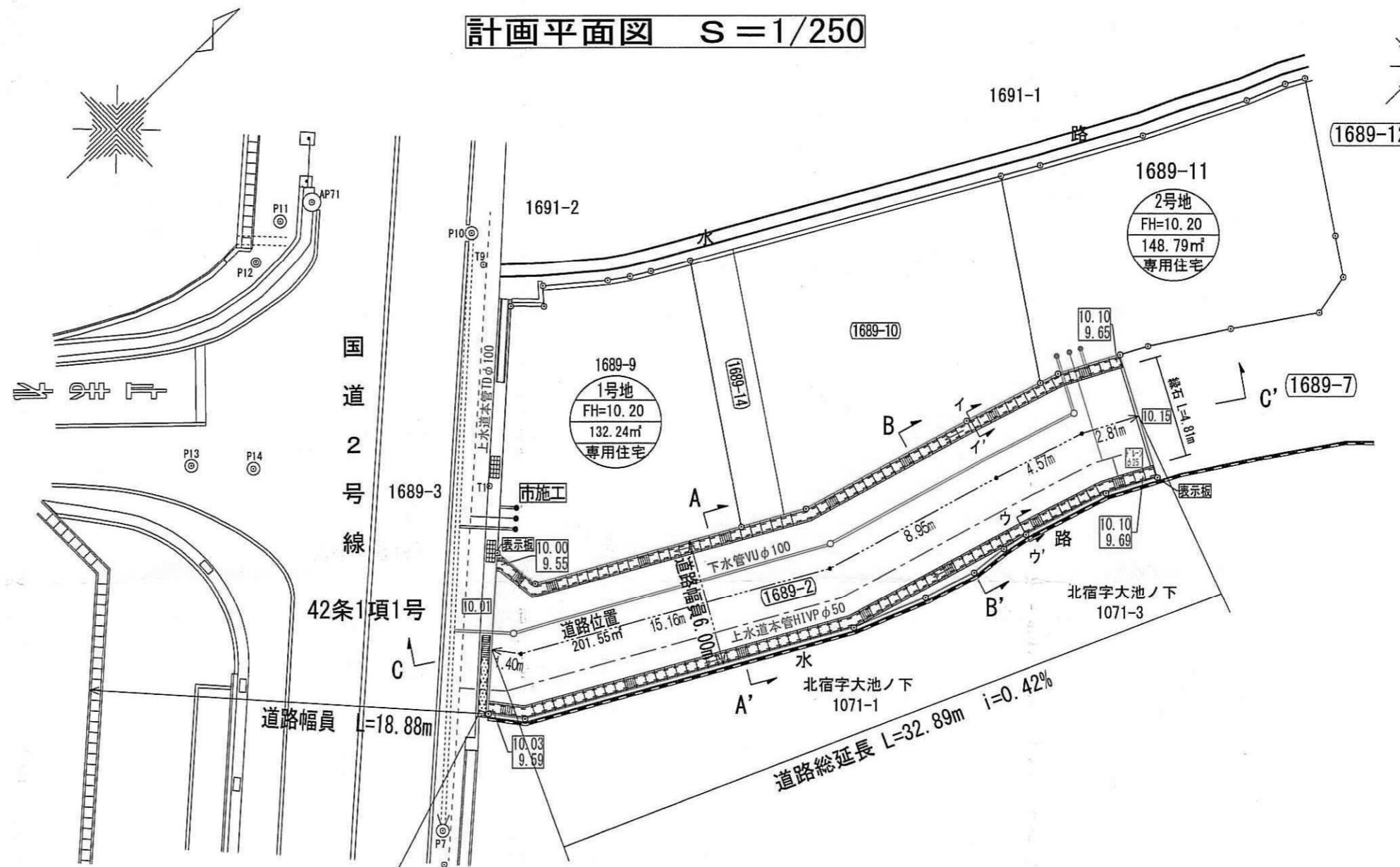
地番	道路	面積
KB15	128.06㎡	128.06
合計	128.06㎡	128.06

道路面積	128.06㎡
合計面積	389.33㎡

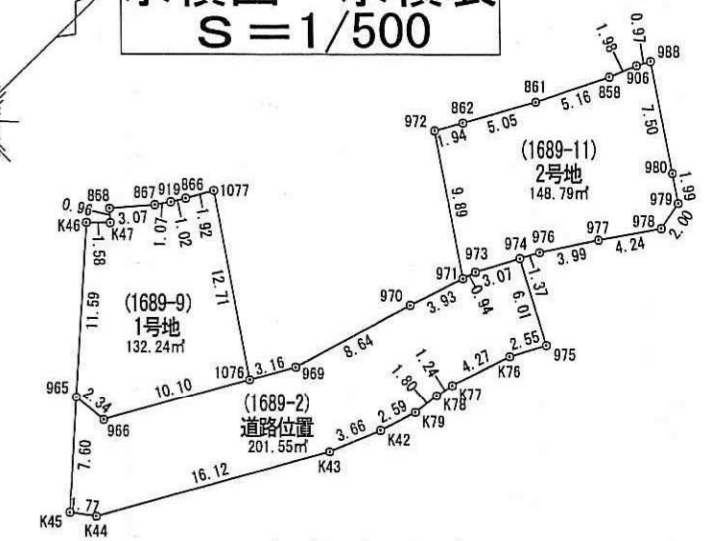
様式第 19号 (第 14条関係)

指定年月日・番号	平成 23. 8. 19日	第 23 - 6号
公告年月日・番号	平成 23. 8. 24日	第 298号
<b>承諾書</b>		
この図面記載のとおり道路の位置の指定・変更・廃止を承諾します。		
道路の幅員の員別延長	幅員 6.00m~ 延長 32.89m	道路の面積 201.55 m <sup>2</sup>

計画平面図 S=1/250



求積図・求積表 S=1/500



座標求積表

地番	測点	Xn	Yn	(Xn+1 - Xn-1)Yn	距離
1689-2	K45	222.769	388.910	-1749.705090	1.77
	K44	223.862	390.307	5949.448601	16.12
	K43	238.012	398.035	5980.296700	3.56
	K42	241.424	399.368	2354.673728	2.59
	K79	243.008	400.111	1711.674858	1.80
	K78	245.702	400.293	1206.883395	1.24
	K77	246.923	400.525	2124.785125	4.27
	K76	251.007	401.780	2552.508340	2.55
	K75	253.276	402.940	2016.714700	6.01
	K74	256.012	397.588	-0.397588	3.07
	K73	253.275	396.189	-1442.920338	0.94
K72	252.370	395.911	-1845.341171	3.93	
K70	248.614	394.758	-4768.676640	8.64	
K69	240.290	392.431	-4357.161393	3.16	
K68	237.511	390.913	-4551.400059	10.10	
K66	228.647	386.073	-3532.567950	2.34	
K65	228.361	383.752	-2255.694256	7.60	
倍面積			403.114932		
面積			201.5574660		
地積			201.55	m <sup>2</sup>	

地番 1号地 (1689-9)

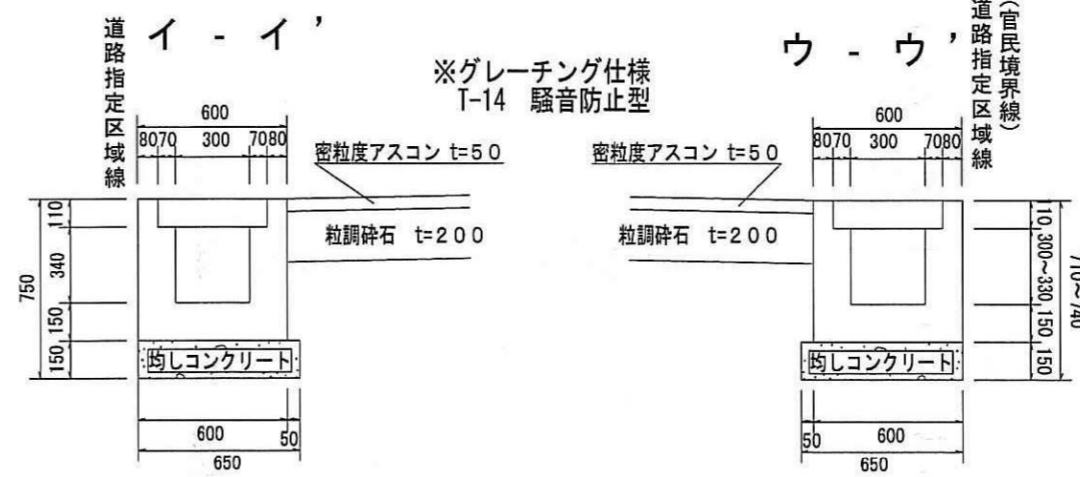
測点	Xn	Yn	(Xn+1 - Xn-1)Yn	距離
965	228.361	383.752	-3160.965224	2.34
966	228.647	386.073	3532.567950	10.10
1076	237.511	390.913	6185.807312	12.71
1077	244.471	390.276	2007.096728	1.92
866	242.769	379.345	-971.881890	1.02
919	241.809	378.827	-669.387309	1.07
867	241.022	378.228	-1233.779736	3.07
868	238.647	376.278	-1132.696780	0.96
K47	238.012	377.002	-664.654626	1.58
K46	236.884	375.891	-3627.724041	11.59
倍面積			264.482484	
面積			132.2412420	
地積			132.24	m <sup>2</sup>

地番 2号地 (1689-11)

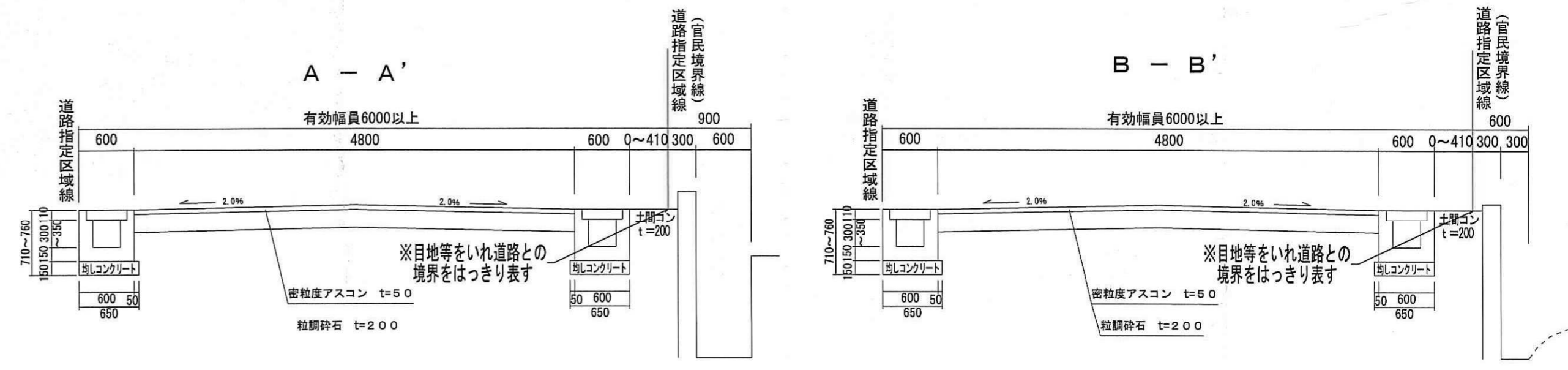
測点	Xn	Yn	(Xn+1 - Xn-1)Yn	距離
972	257.788	387.632	2758.001680	1.94
862	259.485	388.568	2380.858904	5.05
861	263.941	390.947	3564.263799	5.16
859	268.602	393.167	2557.158188	1.98
906	270.445	393.887	1063.889787	0.97
988	271.303	394.343	-1281.220407	7.50
980	267.196	400.621	-2082.427958	1.99
979	266.105	402.288	-1228.989840	2.00
978	264.141	402.690	-2212.781550	4.24
977	260.610	400.339	-2764.741134	3.99
976	257.235	398.214	-1830.987972	1.37
974	256.012	397.588	-1574.448480	3.07
973	253.275	396.189	-1442.920338	0.94
971	252.370	395.911	-1786.746343	9.89
倍面積			-297.599998	
面積			148.7999980	
地積			148.79	m <sup>2</sup>

合計 482.598707 m<sup>2</sup>

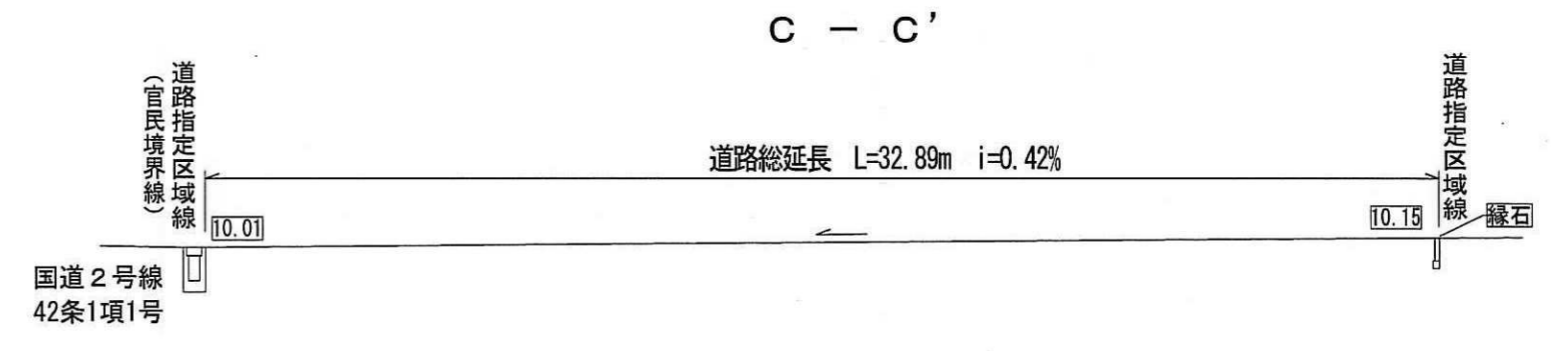
構造図 S=1/30



道路標準断面図 S=1/50



道路縦断面図 縦1/100 横1/200



様式第19号 (第14条関係)

指定年月日・番号	平成23年8月9日 第3-7号
公告年月日・番号	平成23年8月12日 第282号

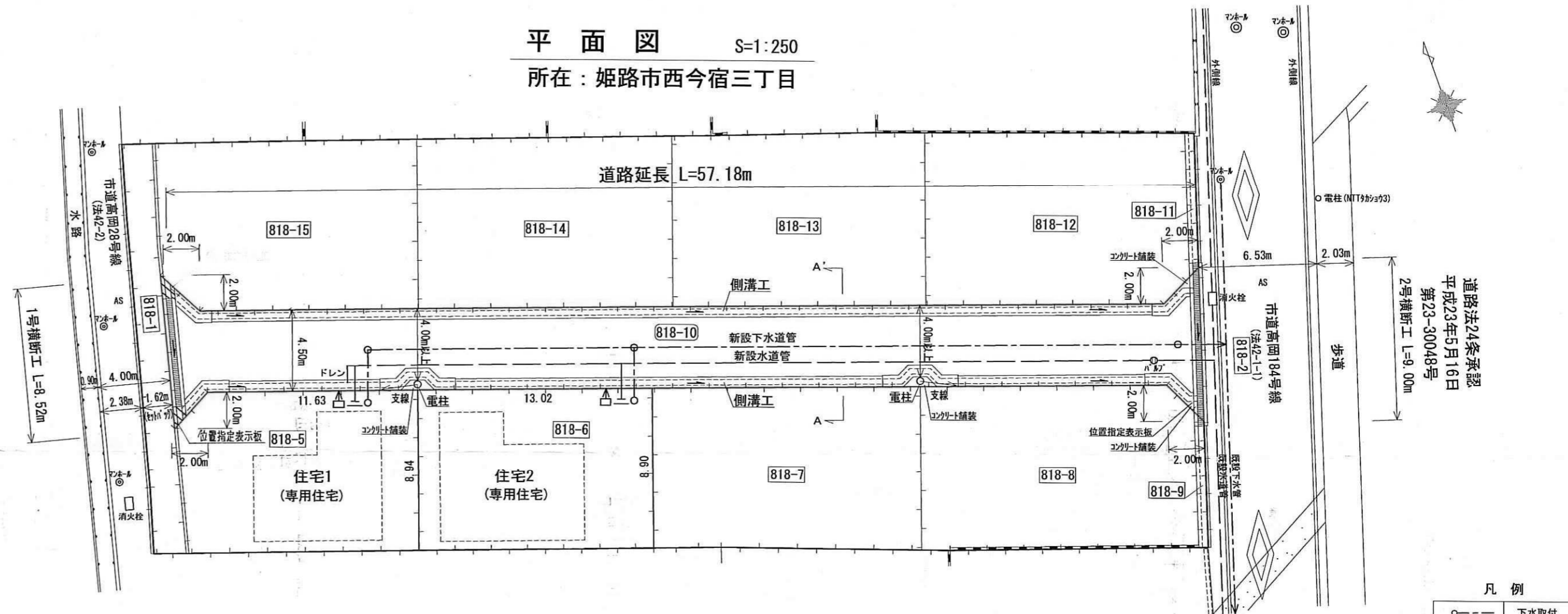
承諾書

この図面記載のとおり道路の位置の指定・変更・廃止を承諾します。

道路の幅員の延長	幅員	延長	道路の面積	265.61㎡
道路の幅員の延長	4.50 m	57.18m		

平面図 S=1:250

所在：姫路市西今宿三丁目

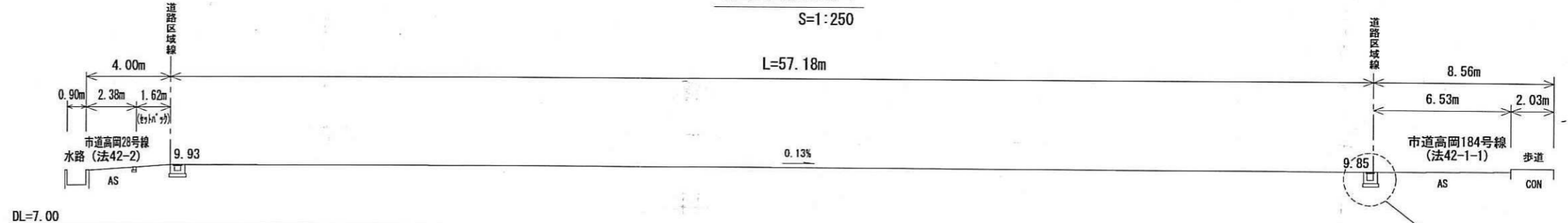


道路法24条第2項  
平成23年5月16日  
第23-30048号  
2号横断工 L=9.00m

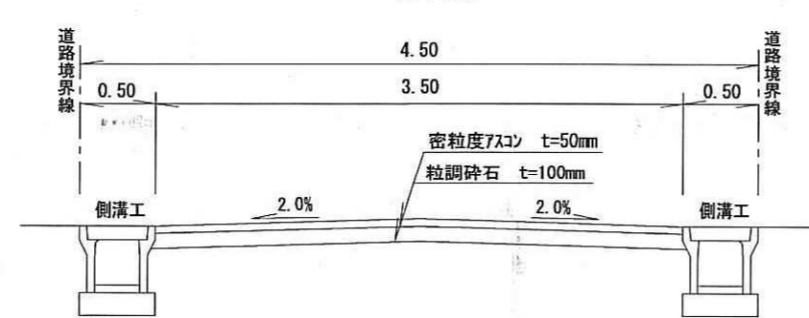
凡例

○---	下水取付
---	水道引込
□→	雨水井

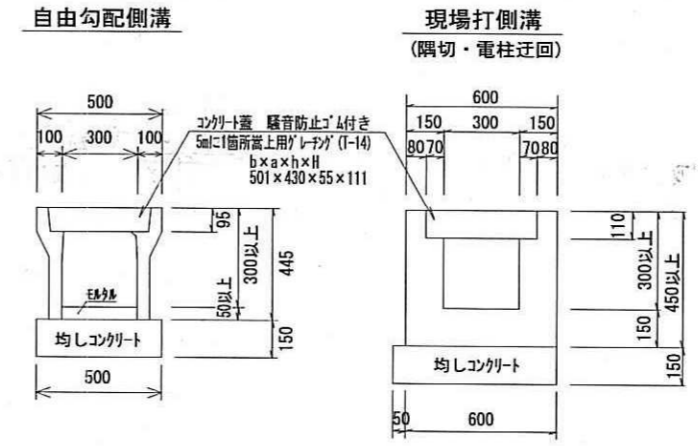
道路縦断図 S=1:250



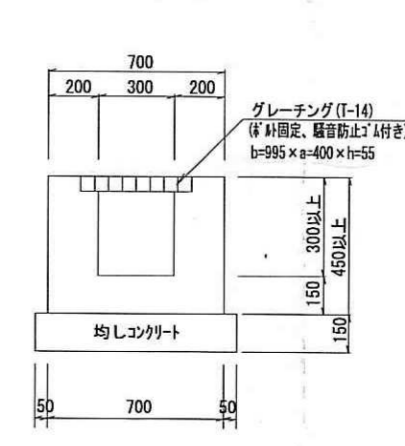
A-A' S=1:50



側溝工 S=1:30



1号横断工 S=1:30



2号横断工 S=1:30



求積図 S=1:250



住宅1			住宅2			位置指定道路		
測点名	X座標	Y座標	測点名	X座標	Y座標	測点名	X座標	Y座標
B2	-128400.927	30149.473	B4	-128403.484	30162.840	B1	-128392.674	30151.605
B11	-128407.694	30147.726	B12	-128411.924	30159.891	B2	-128400.927	30149.473
B12	-128411.924	30159.891	B13	-128416.182	30172.190	B37	-128399.655	30151.865
B4	-128403.484	30162.840	B5	-128407.777	30175.127	B4	-128403.484	30162.840
B37	-128399.655	30151.865	B6	-128417.147	30201.942	B5	-128407.777	30175.127
側面積	233.187606		B6	-128417.147	30201.942	B6	-128417.147	30201.942
面積	116.5938030		B36	-128419.746	30203.212	B36	-128419.746	30203.212
地積	116.59 m <sup>2</sup>		B34	-128411.588	30205.822	B34	-128411.588	30205.822
			B9	-128412.856	30203.315	B9	-128412.856	30203.315
			B10	-128395.273	30152.994	B10	-128395.273	30152.994
			側面積	531.223254		側面積	531.223254	
			面積	265.6116270		面積	265.6116270	
			地積	265.61 m <sup>2</sup>		地積	265.61 m <sup>2</sup>	

住宅1 116.59㎡  
住宅2 116.14㎡  
道路 265.61㎡  
合計 498.34㎡

公式 A=1/2Σ(X2-X1)(Y1+Y2)



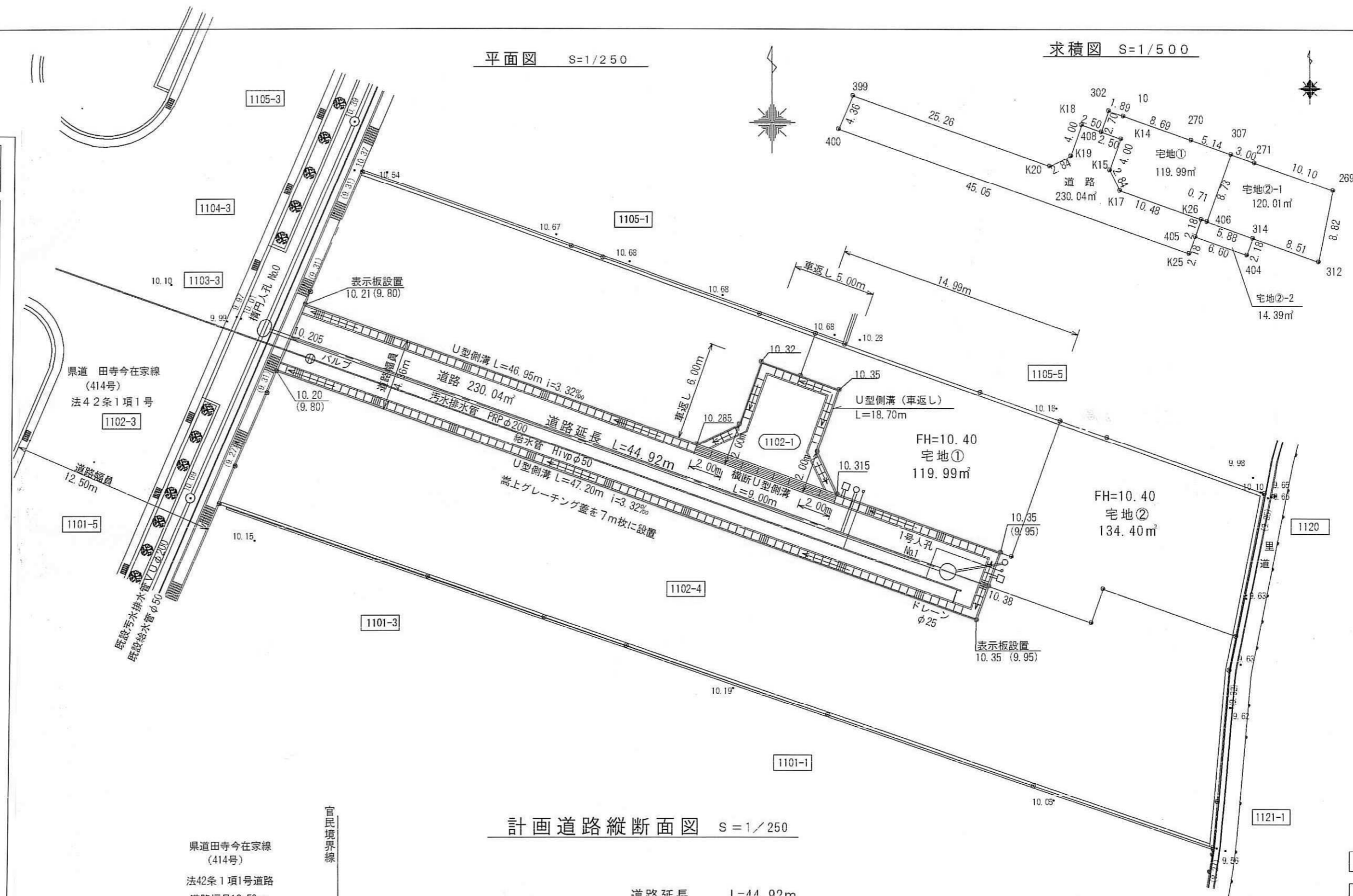
様式第19号(第14条関係)

指定年月日・番号 平成23年9月8日 第23-8号  
 公告年月日・番号 平成23年9月12日 第338号

承諾書

この図面記載のとおり道路の位置の指定・変更・廃止を承諾します。

道路の幅員の延長	幅員 4.36m 延長 44.92m	道路の面積	230.04㎡
----------	-----------------------	-------	---------



求積表

地番	宅地①	面積
302	110.895	101.302
408	108.351	100.399
K14	107.511	102.757
K15	103.740	101.420
K17	101.171	102.640
K26	97.655	112.516
406	97.415	113.191
307	105.641	116.117
270	107.361	111.272
10	110.261	103.051
面積積		119.990215
地積		119.99㎡

求積表 宅地②-1

地番	面積
307	105.641
406	97.415
314	95.446
312	92.594
269	101.247
271	104.635
面積積	240.023690
地積	120.0118450

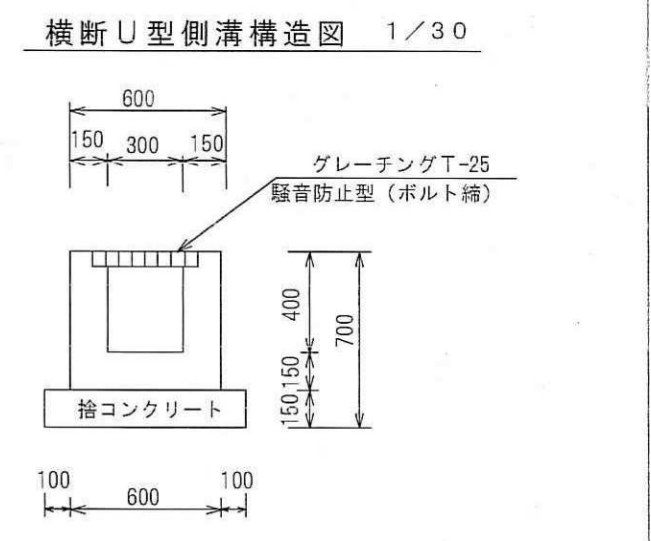
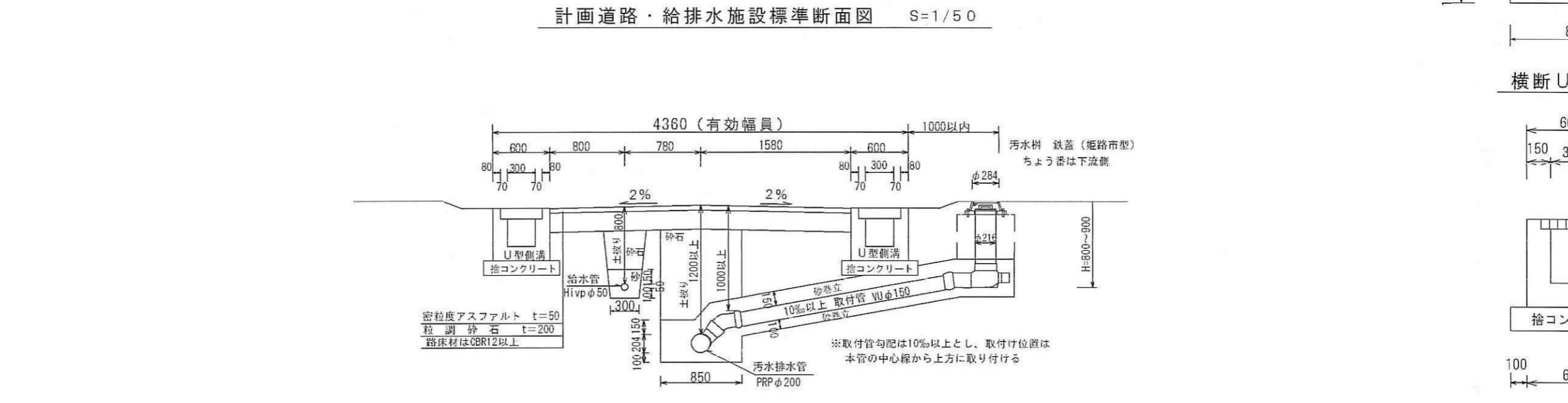
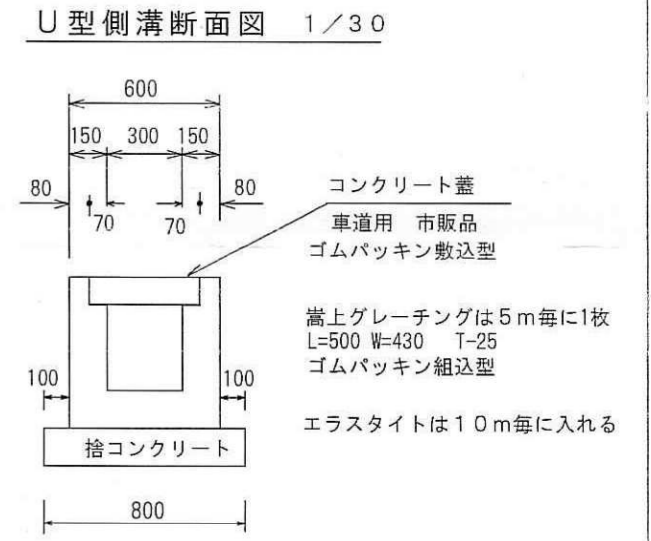

求積表 宅地②-2

地番	面積
K26	97.655
405	95.603
404	93.390
314	95.446
406	97.415
面積積	28.792359
地積	14.391975

求積表 道路

地番	面積
400	108.658
K26	93.552
405	95.603
K26	97.655
K17	101.171
K15	103.740
K14	107.511
408	108.351
K18	109.191
K19	105.412
K20	104.205
399	112.667
面積積	460.090815
地積	230.0454075

道路面積 230.04㎡  
 総合計面積 484.43㎡



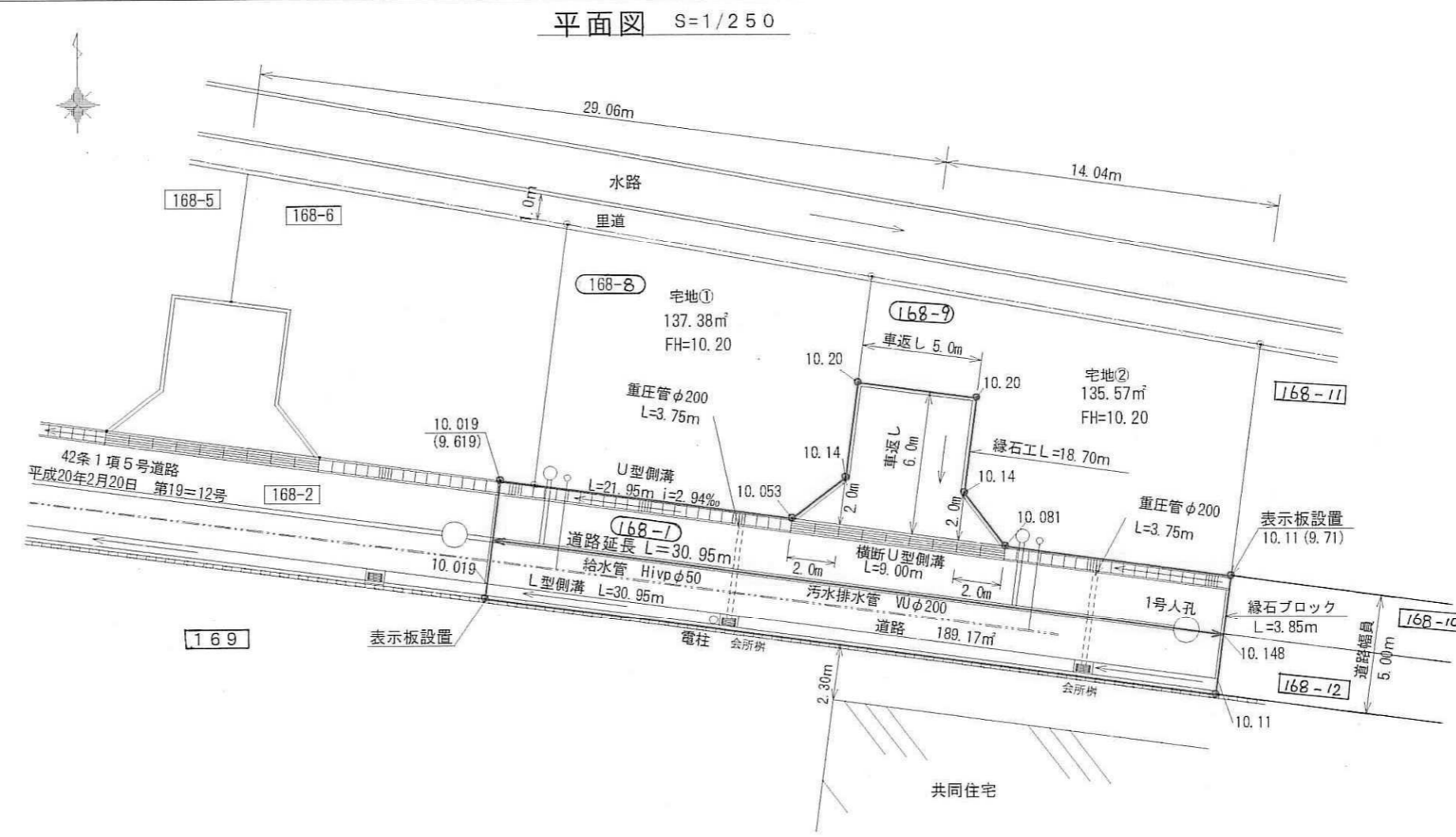
様式第 19号 (第 14条関係)

指定年月日・番号 平成 23 年 8 月 22 日 第 23 - 9 号  
 公告年月日・番号 平成 23 年 8 月 25 日 第 300 号


承諾書

この図面記載のとおり道路の位置の指定・変更・廃止を承諾します。

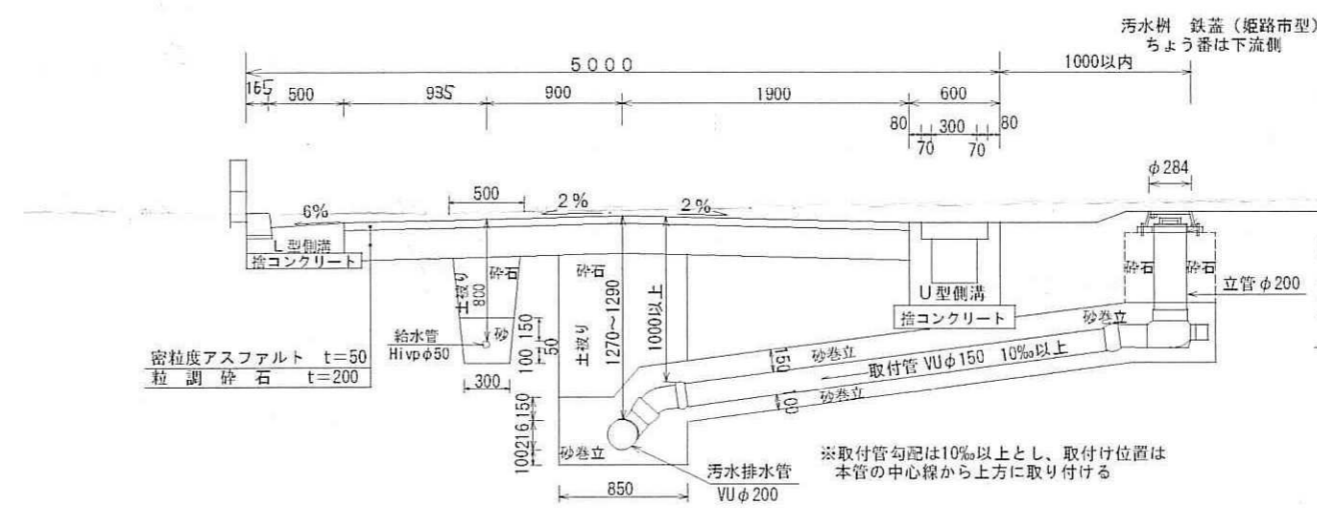
道路の幅員	幅員 5.00m	道路の面積	189.17㎡
道の員別延	延長 30.95m		



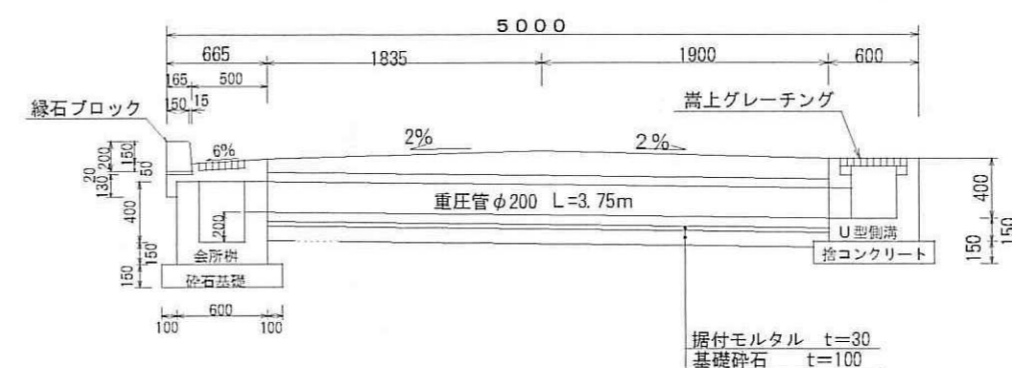
計画道路縦断面図 S=1/250



計画道路・給排水施設標準断面図 S=1/50

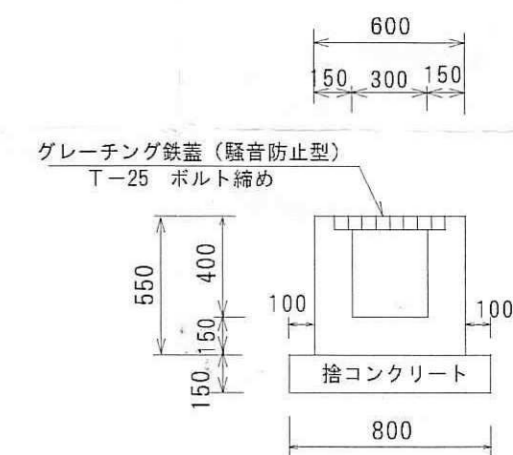


重圧管断面図 S=1/50

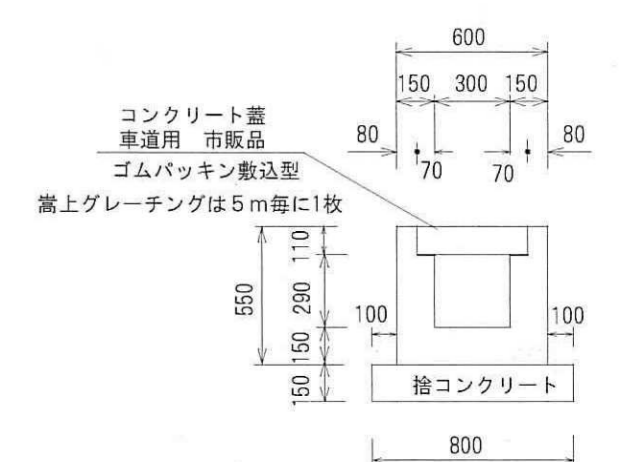


L型側溝構造図 1/30

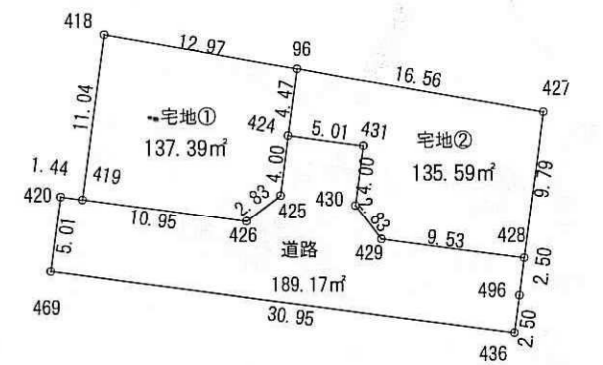
横断U型側溝構造図 1/30



U型側溝構造図 1/30



求積図 S=1/500



求積表

地番	宅地①	Xn	Yn	(Xn+1 - Xn-1)Yn	距離
419	-132100.969	24319.278	253990.539432	11.04	
418	-132089.946	24318.695	271177.767945	12.97	
96	-132089.818	24331.663	-105602.090768	4.47	
424	-132094.282	24331.898	-205945.184672	4.00	
425	-132098.282	24332.111	-148620.533988	2.83	
426	-132100.390	24330.214	-65375.285018	10.95	
積面積					-774.787069
面積					137.395334
地積					137.39㎡

地番	宅地②	Xn	Yn	(Xn+1 - Xn-1)Yn	距離
424	-132094.282	24331.898	102193.971600	4.47	
96	-132089.818	24331.663	113166.564613	16.56	
427	-132089.631	24348.221	-233548.136832	9.79	
428	-132099.410	24348.739	-250353.734398	9.53	
429	-132099.913	24339.222	33904.536246	2.83	
430	-132098.017	24337.114	143467.287030	4.00	
431	-132094.018	24336.902	90899.328970	5.01	
積面積					-271.181771
面積					135.590885
地積					135.59㎡

地番	道路	Xn	Yn	(Xn+1 - Xn-1)Yn	距離
469	-132106.048	24318.087	81879.032599	5.01	
420	-132101.045	24317.833	123510.273807	1.44	
419	-132100.969	24319.278	15929.127090	10.95	
426	-132100.390	24330.214	65375.285018	2.83	
425	-132098.282	24332.111	148620.533988	4.00	
424	-132094.282	24331.898	103751.213072	5.01	
431	-132094.018	24336.902	-90899.328970	4.00	
430	-132098.017	24337.114	-143467.287030	2.83	
429	-132099.913	24339.222	-33904.536246	9.53	
428	-132099.410	24348.739	-48624.431763	2.50	
496	-132101.910	24348.871	-121793.052742	2.50	
436	-132104.412	24349.004	-100756.178552	30.95	
積面積					-378.349749
面積					189.174874
地積					189.17㎡

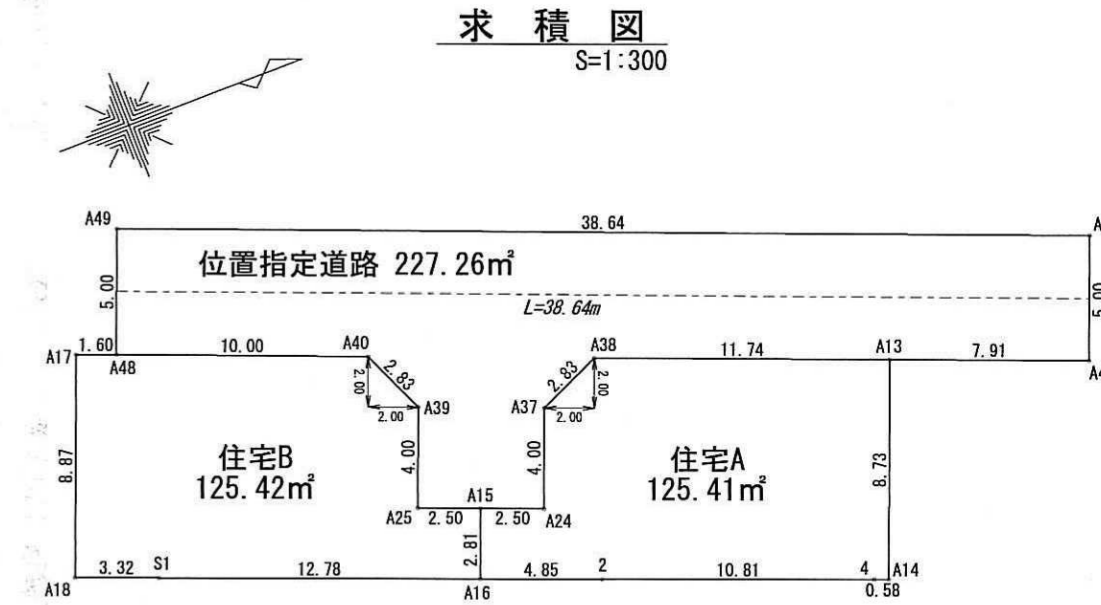
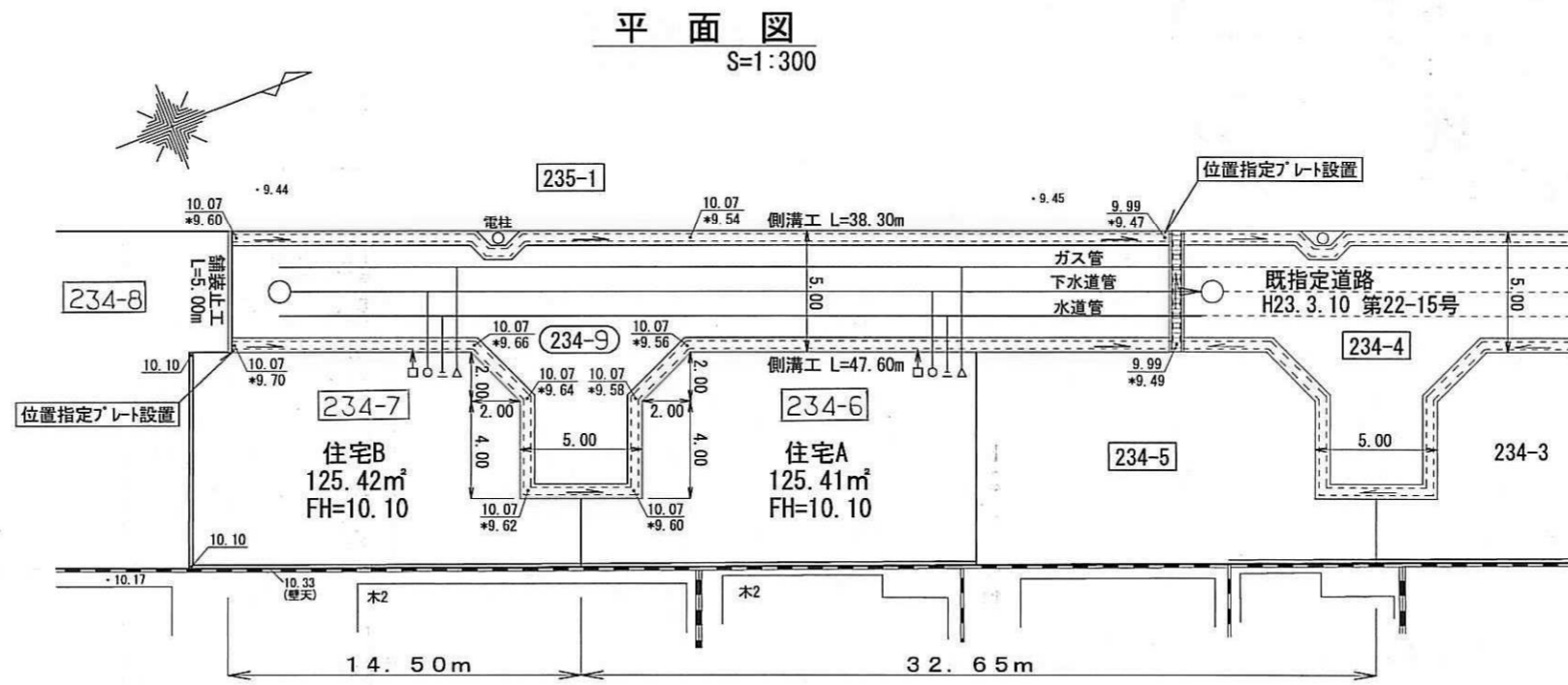
総合計面積 462.15㎡

指定年月日・番号	平成 23年12月1日 第23-10号
公告年月日・番号	平成 23年12月6日 第478号

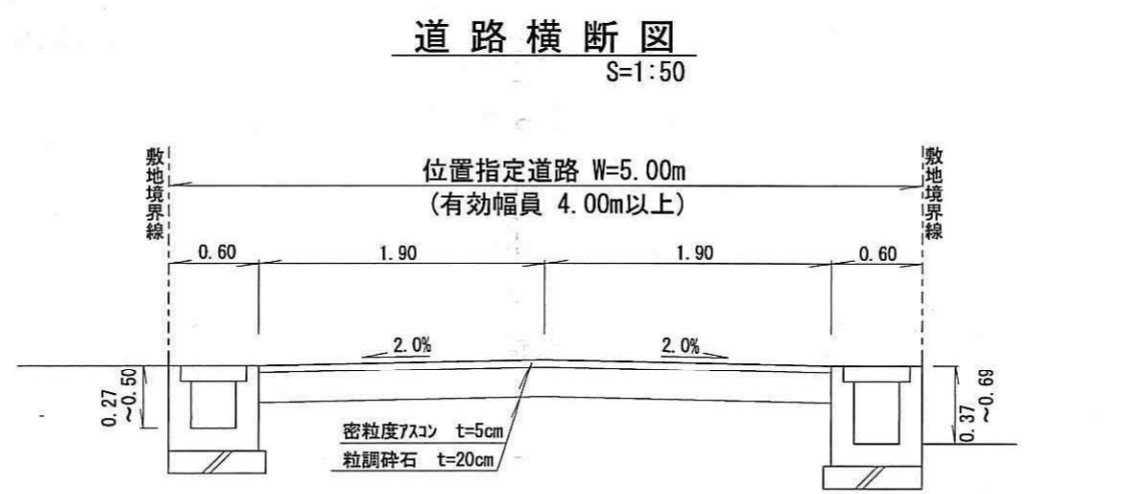
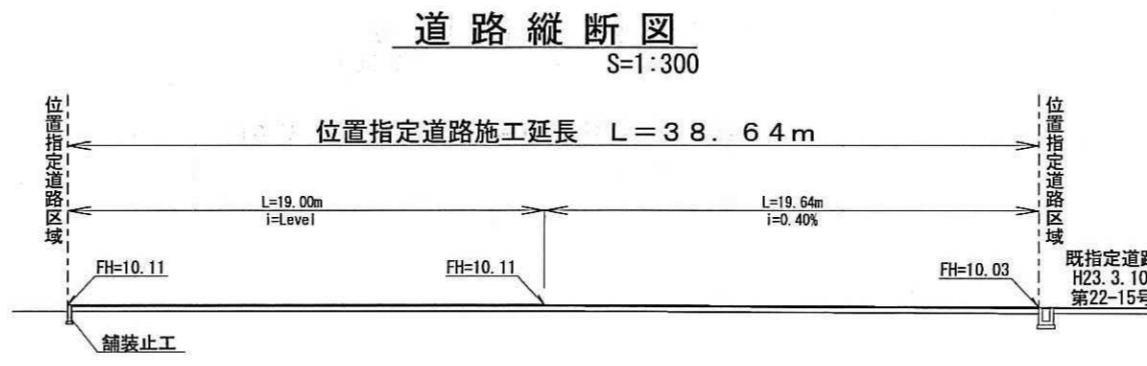
## 承 諾 書

この図面記載のとおり、道路の位置の指定・変更・廃止を申請します。

道路の幅員	5.00 m	道路の延長	38.64 m	道路の面積	227.26 m <sup>2</sup>
-------	--------	-------	---------	-------	-----------------------



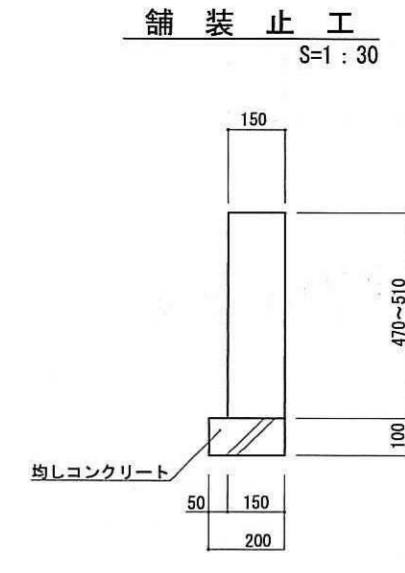
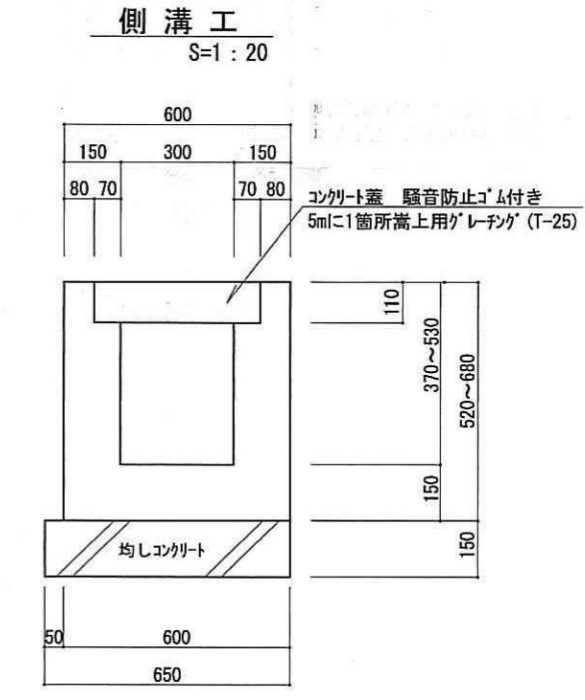
宅地の面積+道路の面積=団地の面積  
250.83 + 227.26 = 478.09



地番	位置指定道路		
測点	Xn	Yn	(Xn+1 - Xn-1) Yn
A45	-133066.541	29934.276	-1023931.844856
A49	-133102.559	29920.273	-1131883.927590
A48	-133104.371	29924.934	224646.479538
A40	-133095.052	29928.557	312992.849106
A39	-133093.913	29931.146	-9278.655260
A25	-133095.362	29934.874	26402.558868
A15	-133093.031	29935.780	139560.606360
A24	-133090.700	29936.687	113160.678860
A37	-133089.251	29932.958	120869.284404
A38	-133086.662	29931.819	404887.715613
A13	-133075.724	29936.071	548099.523939
A46	-133068.353	29938.937	274929.258471
倍面積			454.525453
面積			227.2627265
地積			227.26 m <sup>2</sup>

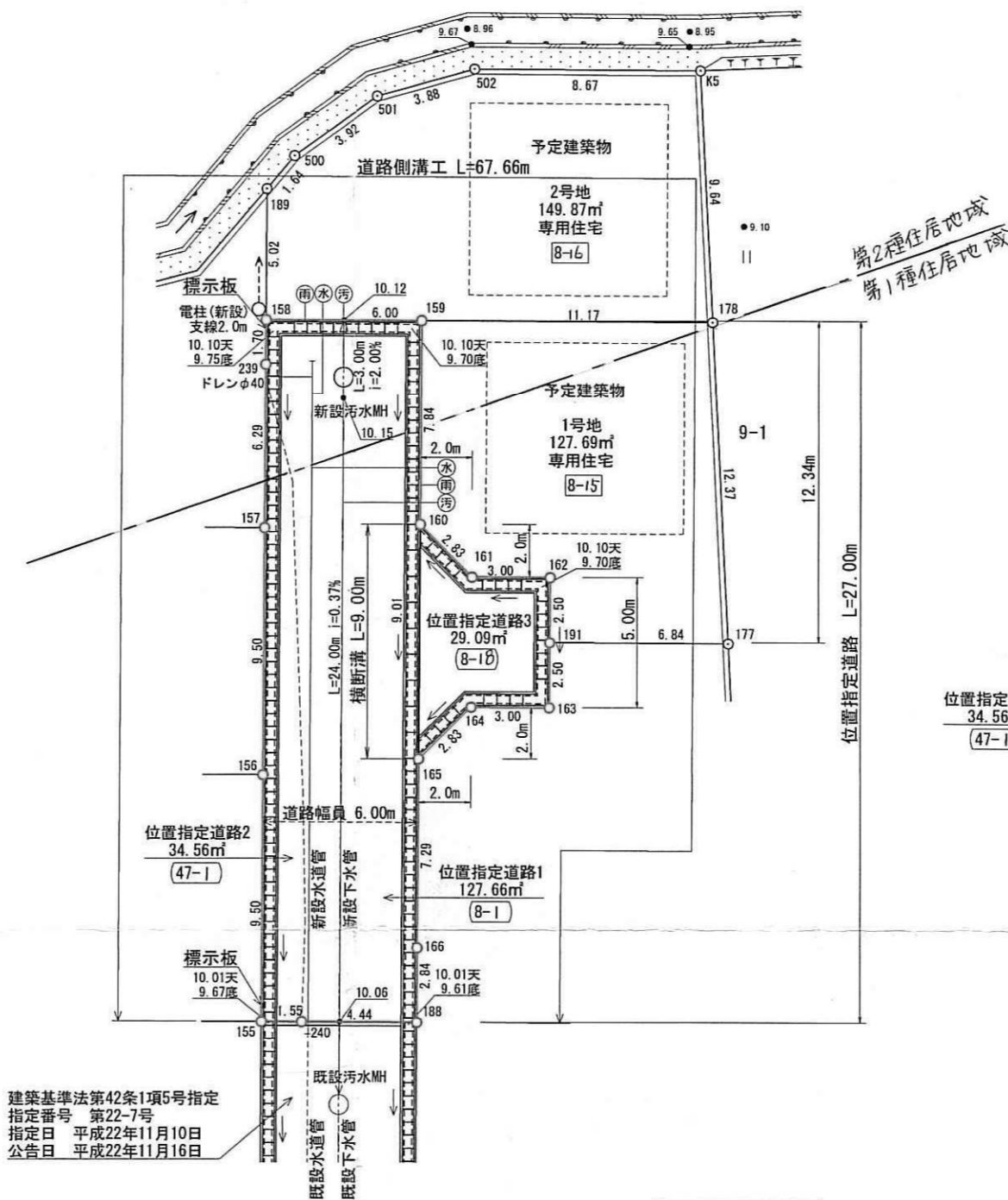
地番	住宅A		
測点	Xn	Yn	(Xn+1 - Xn-1) Yn
A13	-133075.724	29936.071	-232782.888096
A38	-133086.662	29931.819	-404887.715613
A37	-133089.251	29932.958	-120869.284404
A24	-133090.700	29936.687	-113160.678860
A15	-133093.031	29935.780	-100314.798780
A16	-133094.051	29938.403	105023.917724
2	-133089.523	29940.140	437844.607360
4	-133079.427	29943.996	318514.285452
A14	-133078.886	29944.203	110883.383709
倍面積			250.830492
面積			125.4152460
地積			125.41 m <sup>2</sup>

地番	住宅B		
測点	Xn	Yn	(Xn+1 - Xn-1) Yn
A15	-133093.031	29935.780	-39245.807580
A25	-133095.362	29934.874	-26402.558868
A39	-133093.913	29931.146	9278.655260
A40	-133095.052	29928.557	-312992.849106
A48	-133104.371	29924.934	-323458.611606
A17	-133105.861	29924.354	-140734.236862
A18	-133109.074	29932.618	-3561.981542
S1	-133105.980	29933.826	449695.867998
A16	-133094.051	29938.403	387672.380447
倍面積			250.858141
面積			125.4290705
地積			125.42 m <sup>2</sup>



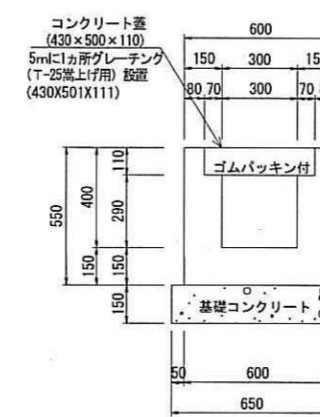
指定年月日・番号	23.11.4日	第23-11号
公告年月日・番号	23.11.17日	第448号
<b>承諾書</b>		
この図面記載のとおり道路の位置の指定・変更・廃止を承諾します。		
道路の幅員・幅員別の延長	幅員 6.00m 延長 27.00m	道路の面積 191.32㎡

計画平面図 S=1:250

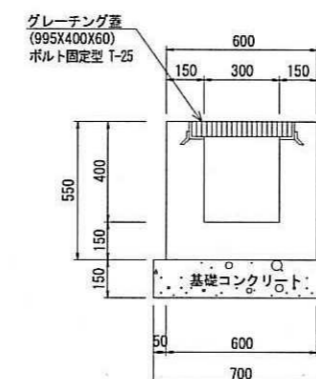


建築基準法第42条1項5号指定  
指定番号 第22-7号  
指定日 平成22年11月10日  
公告日 平成22年11月16日

道路側溝工 S=1:30



横断溝 S=1:30



求積図 S=1:250



地番	位置指定道路1 (8-1)	Yn	(Xn+1 - Xn-1)Yn
239	170.658	111.441	-241.269765
K16	169.976	111.346	-505.844878
K17	166.115	110.265	-1254.264375
K18	158.601	106.273	-1126.706346
K19	155.513	104.630	-771.646250
K20	151.226	102.262	-774.839174
240	147.936	100.219	-551.404938
188	145.724	104.079	27.164619
166	148.197	105.496	928.470296
165	154.525	109.121	1544.171271
160	162.348	113.604	1661.912916
159	169.154	117.503	1150.706979
158	172.141	112.290	168.884160
	倍面積	255.334415	
	面積	127.667207	
	地積	127.66	㎡

地番	位置指定道路2 (47-1)	Yn	(Xn+1 - Xn-1)Yn
239	170.658	111.441	-532.353657
157	165.199	108.313	-1484.213039
156	156.955	103.589	-1707.975432
155	148.711	98.866	-891.672454
240	147.936	100.219	252.050785
K20	151.226	102.262	774.839174
K19	155.513	104.630	771.646250
K18	158.601	106.273	1126.706346
K17	166.115	110.265	1254.264375
K16	169.976	111.346	505.844878
	倍面積	69.137226	
	面積	34.568613	
	地積	34.56	㎡

地番	位置指定道路3 (8-1B)	Yn	(Xn+1 - Xn-1)Yn
160	162.348	113.604	-578.017152
165	154.525	109.121	-772.576680
164	155.268	111.857	-84.004607
163	153.774	114.463	77.720377
191	155.947	115.708	592.868958
162	158.120	116.953	426.749698
161	159.613	114.346	483.454888
	倍面積	58.193492	
	面積	29.096746	
	地積	29.09	㎡

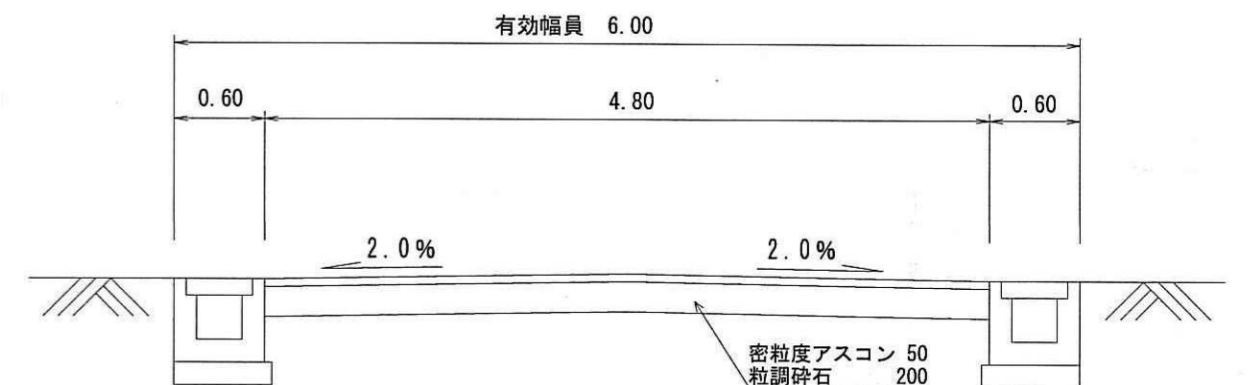
(位置指定道路) 合計 191.32㎡

地番	1号地 (8-1S)	Yn	(Xn+1 - Xn-1)Yn
159	169.154	117.503	-146.878750
160	162.348	113.604	-1083.895764
161	159.613	114.346	-483.454888
162	158.120	116.953	-426.749698
191	155.947	115.708	-645.419224
177	152.542	121.650	930.744150
178	163.598	127.200	2113.046400
	倍面積	255.392226	
	面積	127.696113	
	地積	127.69	㎡

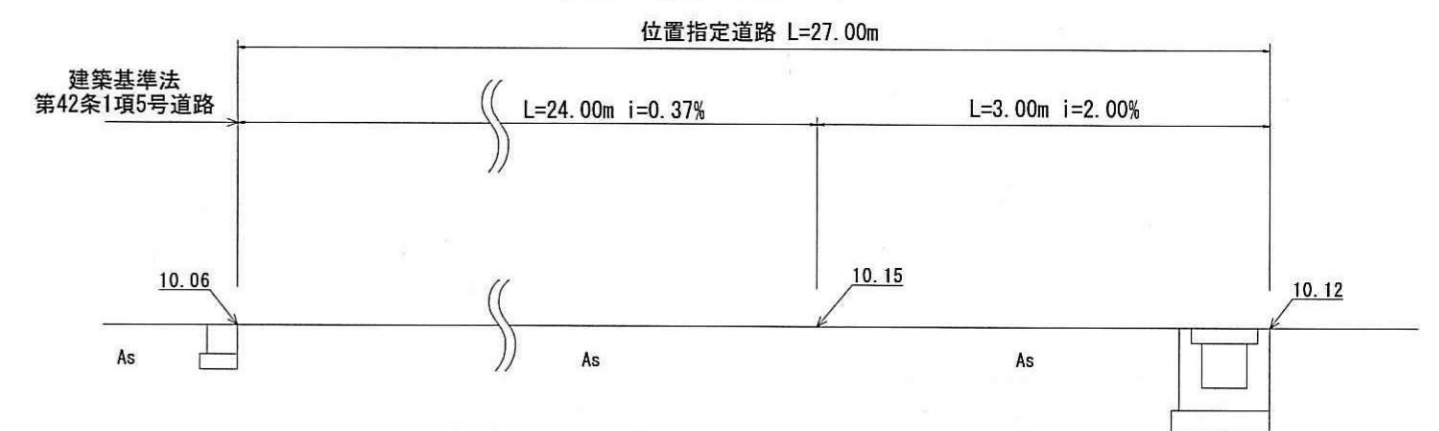
地番	2号地 (8-1C)	Yn	(Xn+1 - Xn-1)Yn
169	176.502	114.789	-566.024559
158	172.141	112.290	-825.106920
159	169.154	117.503	-1003.828129
178	163.598	127.200	390.249600
K5	172.222	131.528	1702.498432
502	176.542	124.007	651.656785
501	177.477	120.237	63.725610
500	177.072	116.334	-113.425650
	倍面積	299.745169	
	面積	149.872584	
	地積	149.87	㎡

(団地の面積) 合計 468.88㎡

道路標準断面図 S=1:50



道路縦断面図 S=1:50

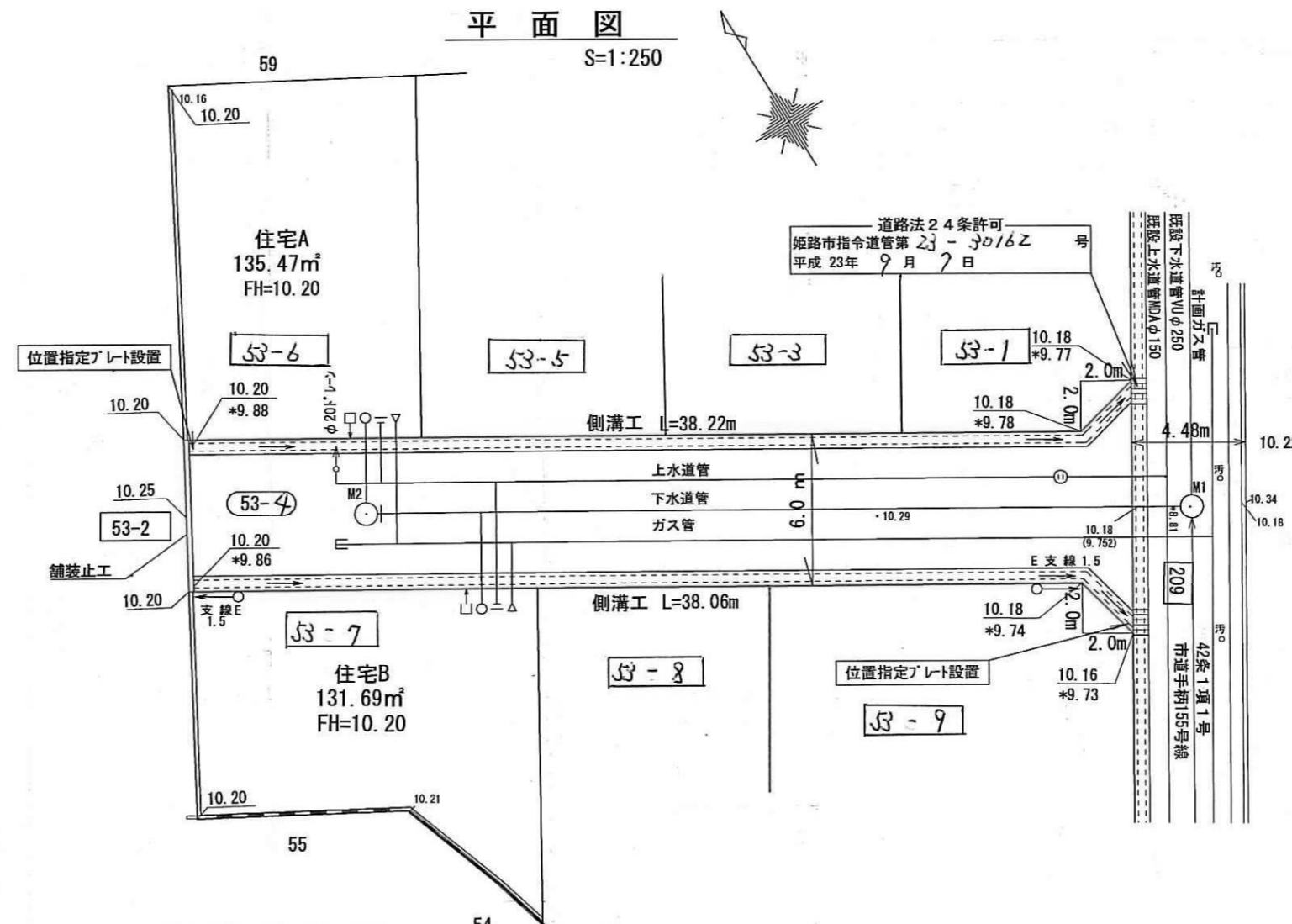


指定年月日・番号	平成 23.12.12 日 第23 - 12号
公告年月日・番号	平成 23.12.14 日 第 487号

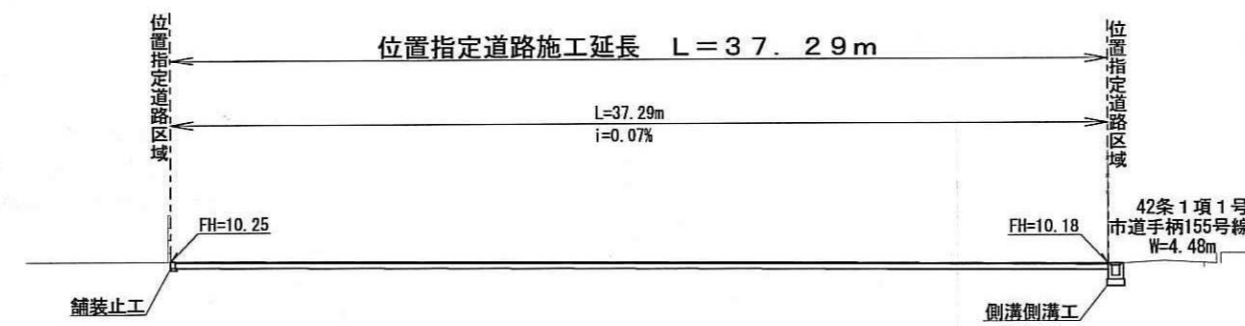
## 承 諾 書

この図面記載のとおり、道路の位置の指定・変更・廃止を申請します。

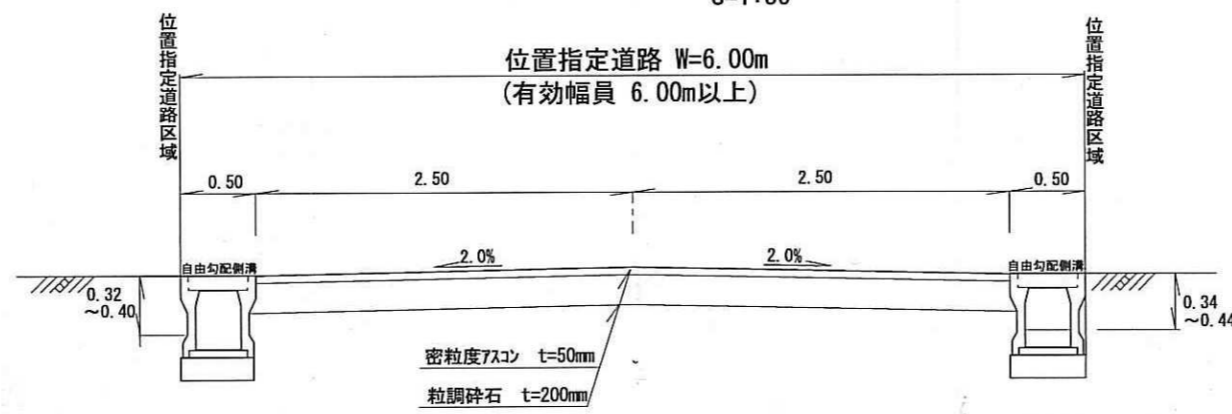
道路の幅員	6.00 m	道路の延長	37.29 m	道路の面積	227.94 m <sup>2</sup>
-------	--------	-------	---------	-------	-----------------------



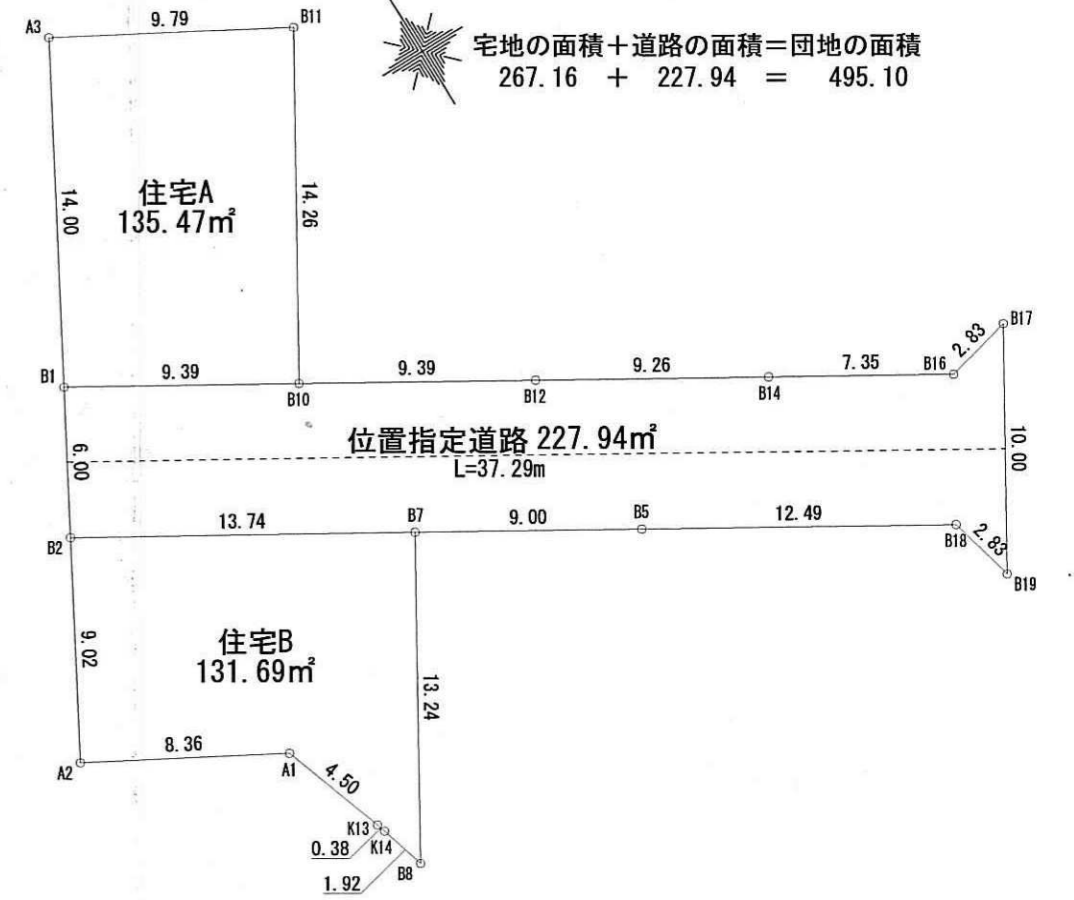
道路縦断面図  
S=1:300



道路横断面図  
S=1:50



求積図  
S=1:300



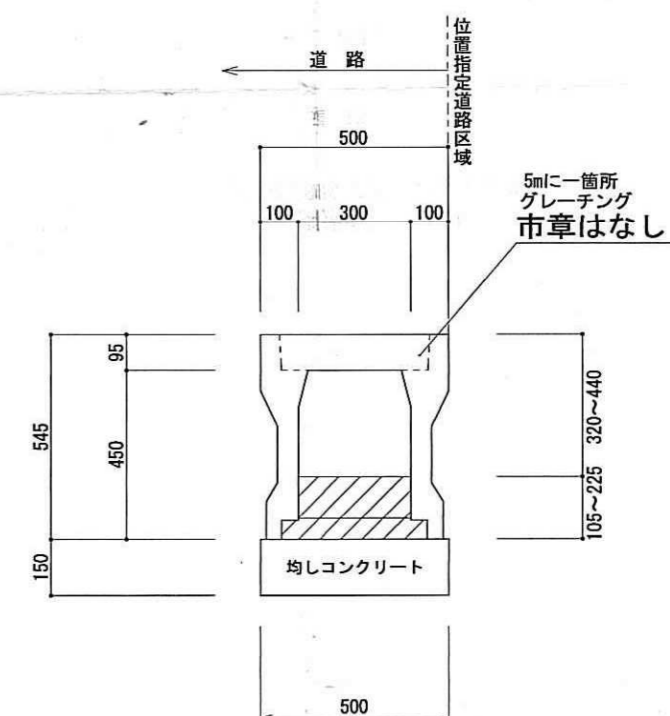
地番	測点	Xn	Yn	(Xn+1 - Xn-1)Yn
住宅A	B17	141.403	119.769	953.001933
住宅A	B16	140.636	117.046	331.006088
住宅A	B14	144.231	110.635	898.798740
住宅A	B12	148.760	102.558	935.534076
住宅A	B10	153.353	94.368	867.053184
住宅A	B1	157.948	86.174	-62.217628
住宅A	B2	152.631	83.384	-1003.609824
住宅A	B7	145.912	95.366	-1060.565286
住宅A	B5	141.510	103.216	-1084.903376
住宅A	B18	135.401	114.110	-1007.705410
住宅A	B19	132.679	114.677	689.491754
住宅A	倍面積			455.884251
住宅A	面積			227.94
住宅A	地積			227.94 m <sup>2</sup>

地番	住宅A	測点	Xn	Yn	(Xn+1 - Xn-1)Yn
住宅A	B11		165.788	101.341	1721.986272
住宅A	A3		170.345	92.679	-726.603360
住宅A	B1		157.948	86.174	-1464.268608
住宅A	B10		153.353	94.368	739.845120
住宅A	倍面積				270.959424
住宅A	面積				135.47
住宅A	地積				135.47 m <sup>2</sup>

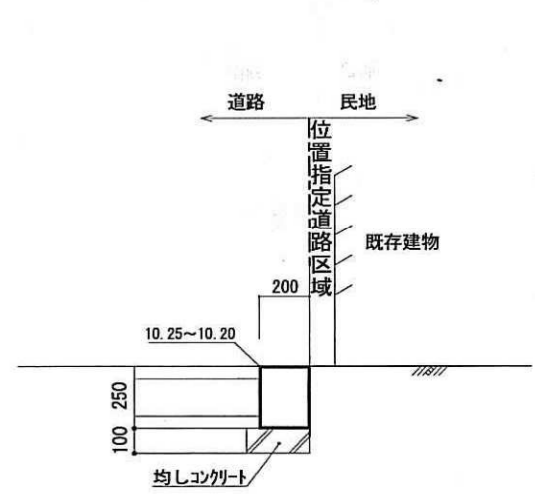
  

地番	住宅B	測点	Xn	Yn	(Xn+1 - Xn-1)Yn
住宅B	B7		145.912	95.366	1741.859990
住宅B	B2		152.631	83.384	-105.730912
住宅B	A2		144.644	79.193	-939.941717
住宅B	A1		140.762	86.601	-700.861893
住宅B	K13		136.551	88.188	-403.107348
住宅B	K14		136.191	88.307	-192.950795
住宅B	B8		134.366	88.892	864.119132
住宅B	倍面積				263.386457
住宅B	面積				131.69
住宅B	地積				131.69 m <sup>2</sup>

側溝工  
S=1/20  
自由勾配側溝縦断面用 T-25 300\*400



舗装止工  
S=1/30

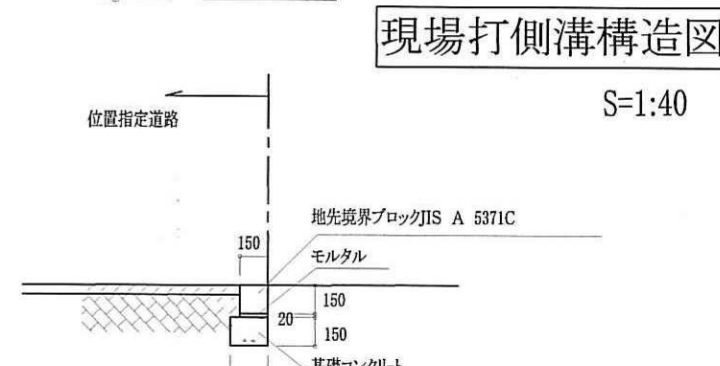
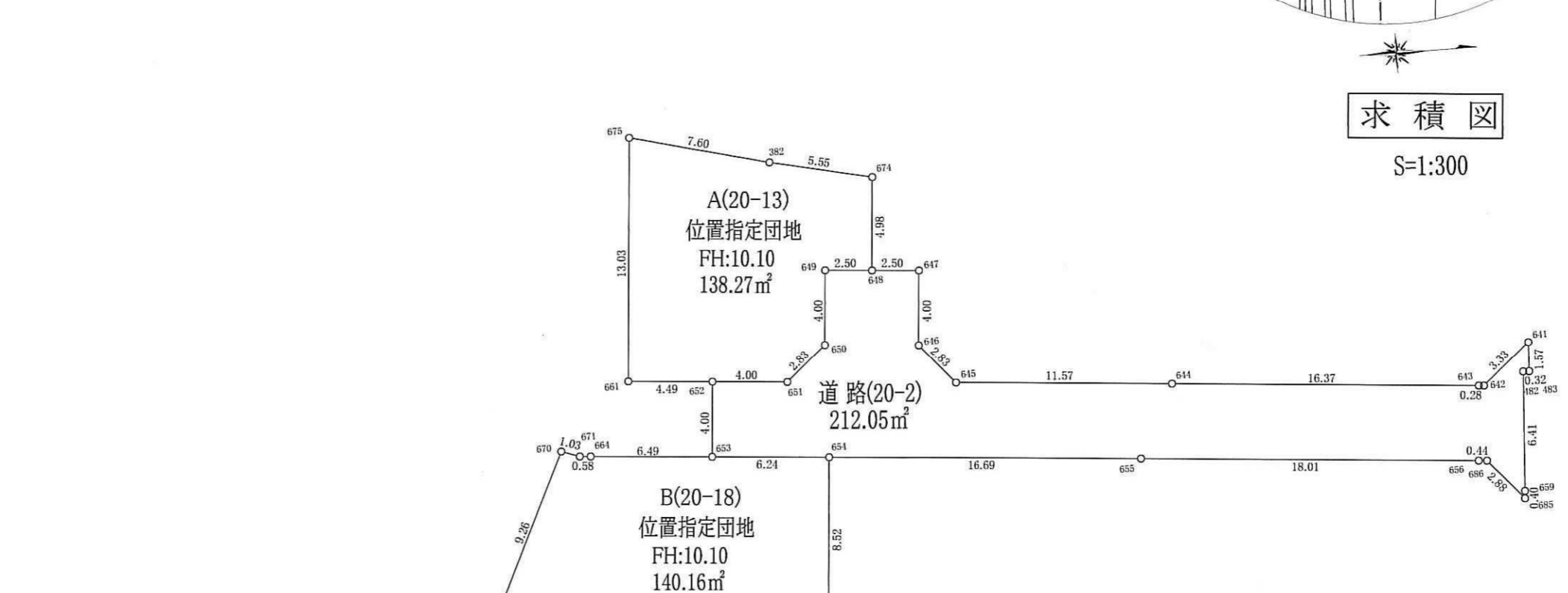
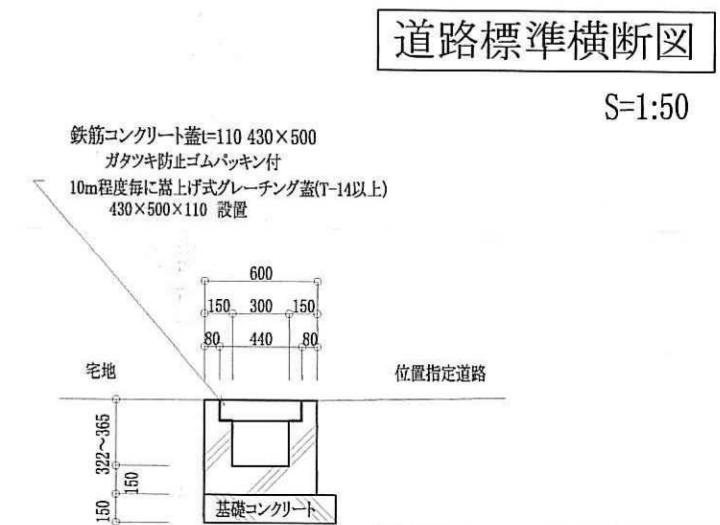
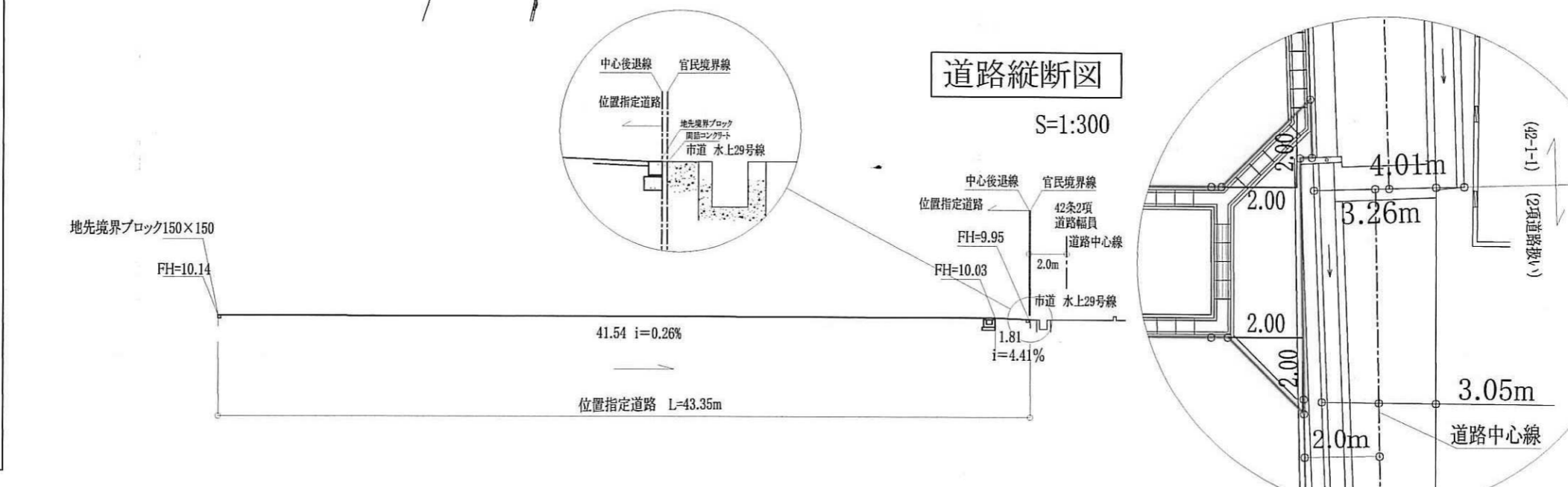
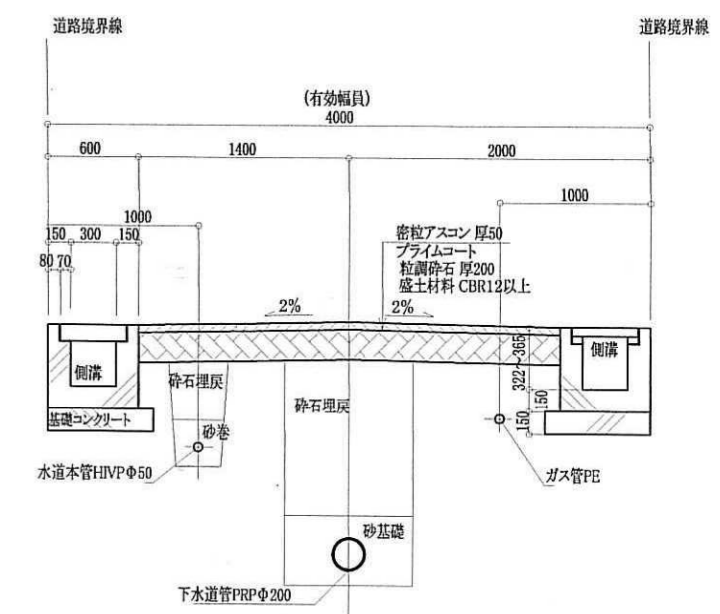
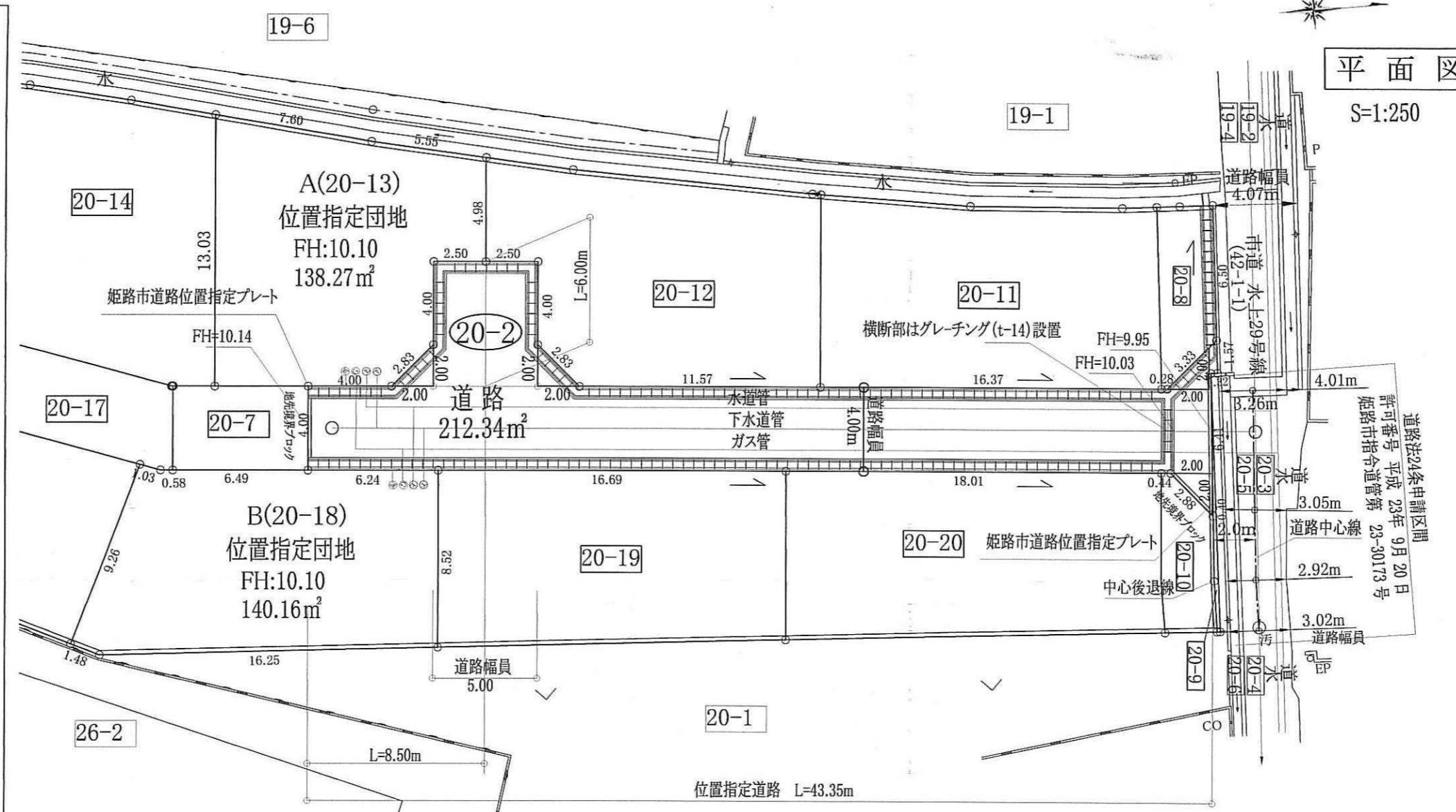


指定年月日・番号	23.12月4日	第 23 - 13 号
公告年月日・番号	23.12月16日	第 496 号

### 承諾書

この図面記載のとおり道路の位置の指定・変更・廃止を承諾します。

道路の幅員	幅員 4.0 m	延長 43.35 m	道路の面積	212.05 m <sup>2</sup>
・幅員別の道路の延長	m	m	m	m



直角座標法求積表 (Right-Angle Coordinate Method Area Calculation Table)

地番	道路(20-2)	Xn	Yn	Yn+1 - Yn-1	Xn·(Yn+1 - Yn-1)
641	-126934.275	34871.049	0.595	-75525.893625	
642	-126936.812	34873.212	2.141	-271771.714492	
643	-126937.087	34873.190	-1.318	167303.080666	
644	-126953.409	34871.894	-2.212	280820.940708	
645	-126964.938	34870.978	-3.069	389655.394722	
646	-126966.773	34868.825	-6.140	779575.986220	
647	-126966.456	34864.838	-4.185	531354.618360	
648	-126968.949	34864.640	-0.396	50279.703804	
649	-126971.441	34864.442	3.789	-481094.789949	
650	-126971.758	34866.429	5.823	-739356.546834	
651	-126973.910	34870.265	1.519	-192873.369290	
652	-126977.897	34869.948	3.670	-466008.881990	
653	-126978.214	34873.935	4.482	-569116.355148	
654	-126971.989	34874.430	1.816	-230581.132024	
655	-126955.356	34875.751	2.748	-348873.318288	
656	-126937.398	34877.178	1.462	-185582.475876	
657	-126936.955	34877.213	2.227	-282688.598785	
658	-126935.086	34879.008	1.795	-227848.479370	
659	-126935.062	34879.405	-6.795	862523.746290	
482	-126934.668	34872.610	-6.391	811239.463188	
483	-126934.350	34872.617	-1.561	198144.520350	
合計					-424.101363
合計面積					212.0506815
地積					212.05 m <sup>2</sup>

地積表 (Area Calculation Table)

地番	宅地 A(20-13)	Xn	Yn	Yn+1 - Yn-1	Xn·(Yn+1 - Yn-1)
674	-126968.554	34859.671	-6.165	782761.135410	
382	-126973.974	34858.475	-3.069	389683.126206	
675	-126981.338	34856.602	11.117	-1411651.534546	
661	-126982.370	34869.592	13.346	-1694706.710020	
652	-126977.897	34869.948	0.673	-85456.124681	
651	-126973.910	34870.265	-1.519	192873.369290	
650	-126971.758	34866.429	-5.823	739356.546834	
649	-126971.441	34864.442	-3.789	481094.789949	
648	-126968.949	34864.640	-4.771	605768.855679	
合計					-276.545879
合計面積					138.2729395
地積					138.27 m <sup>2</sup>

地積表 (Area Calculation Table)

地番	宅地 B(20-18)	Xn	Yn	Yn+1 - Yn-1	Xn·(Yn+1 - Yn-1)
654	-126971.989	34874.430	-8.988	1141224.237132	
653	-126978.214	34873.935	-1.009	128121.017926	
664	-126984.681	34873.421	-0.560	71111.421360	
671	-126985.262	34873.375	-0.389	49397.266918	
670	-126986.230	34873.032	8.008	-1016905.729840	
678	-126990.225	34881.383	9.989	-1141515.132525	
454	-126988.891	34882.021	1.540	-195562.892140	
679	-126972.663	34882.923	-7.591	963849.484833	
合計					-280.326336
合計面積					140.1631680
地積					140.16 m <sup>2</sup>

合計 490.48 m<sup>2</sup>

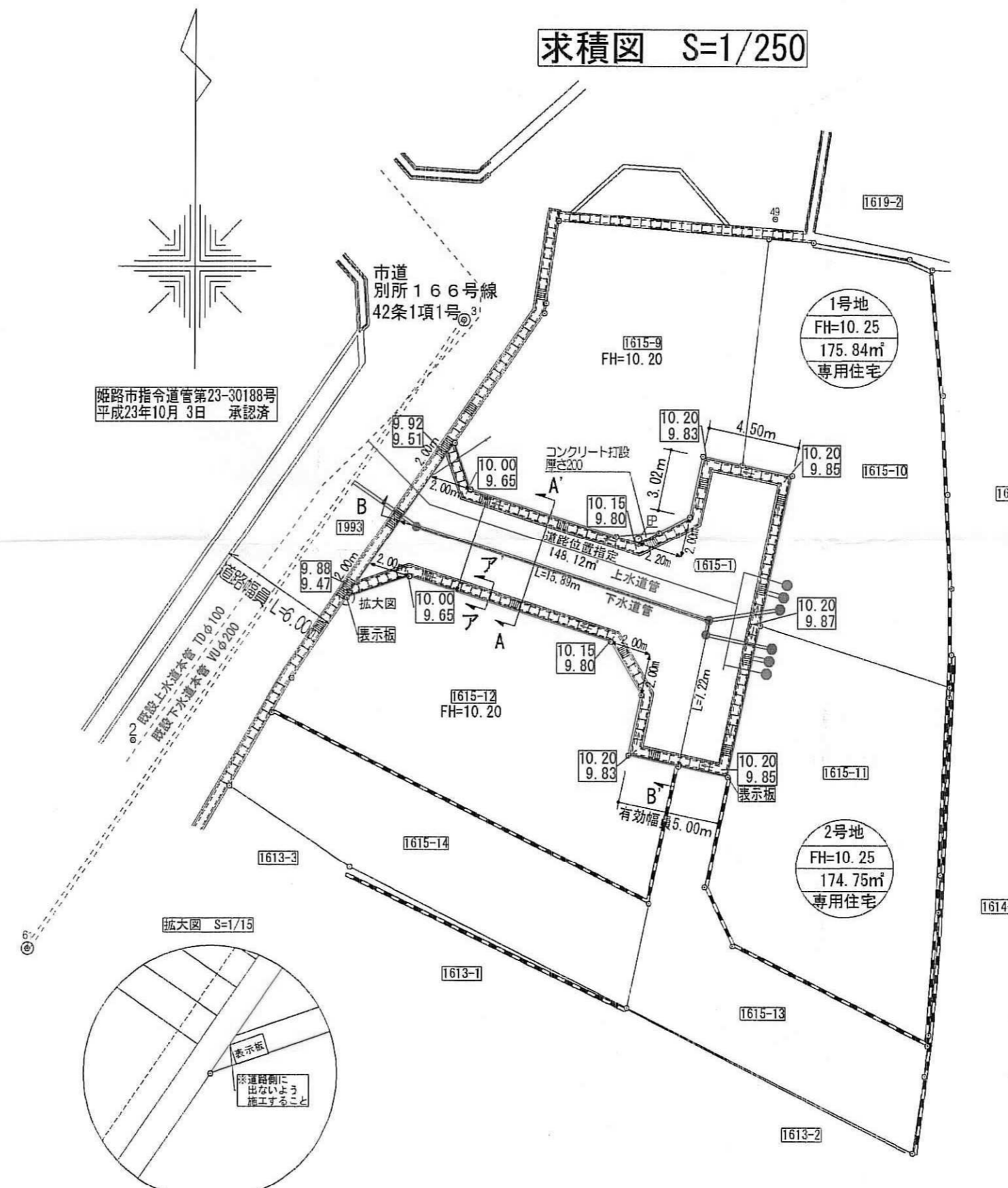
指定年月日・番号	平成 24 年 1 月 25 日 第 23 - 14 号
公告年月日・番号	平成 24 年 1 月 27 日 第 19 号

### 承諾書

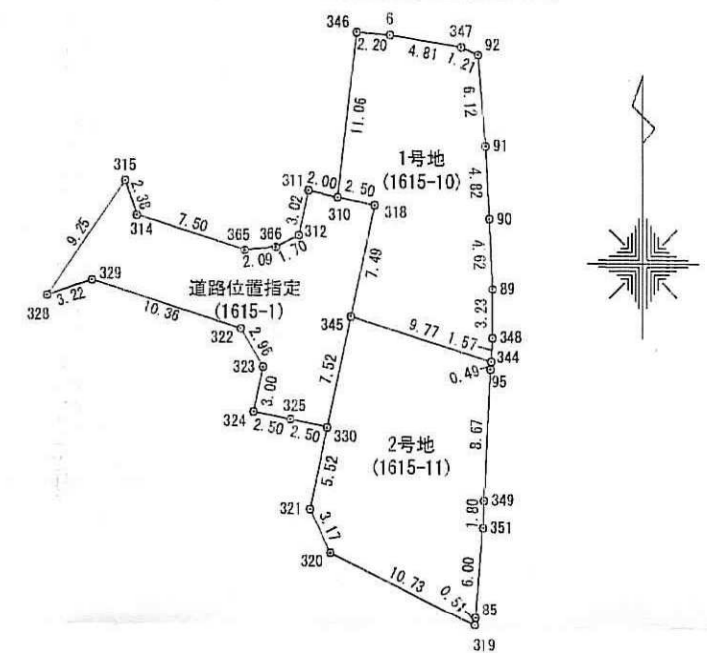
この図面記載のとおり道路の位置の指定・変更・廃止を承諾します。

道路幅員の員別延長	幅員 5.00m 延長 23.11m	道路の面積	148.12 m <sup>2</sup>
-----------	--------------------	-------	-----------------------

昭路市指令第23-30188号  
平成23年10月3日 承認済



求積図 S=1/500



座標求積表

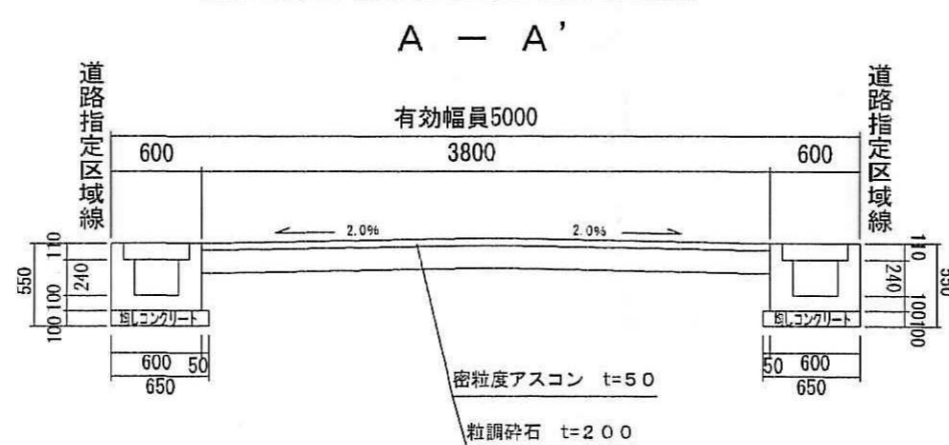
地番	道路位置指定 (1615-1)	Xn	Yn	(Xn+1 - Xn-1)Yn	距離
328		83.336	90.497	-584.022308	3.22
329		84.373	93.549	-198.510978	10.36
322		81.214	103.423	-592.096675	2.96
323		78.648	104.912	-577.016000	3.00
324		75.714	104.288	-360.315040	2.50
325		75.193	106.738	-111.220896	2.50
330		74.672	109.189	746.416004	7.52
345		82.029	110.753	1627.072323	7.49
318		89.363	112.312	882.210760	2.50
310		89.884	109.865	102.943505	2.00
311		90.300	107.905	-273.862890	3.02
312		87.346	107.277	-400.679595	1.70
366		86.565	105.763	-100.897602	2.09
365		86.392	103.679	219.073727	7.50
314		88.678	96.534	438.747030	2.38
315		90.937	95.766	-511.591872	9.25
倍面積					296.258993
面積					148.1294965
地積					148.12 m <sup>2</sup>

地番	1号地 (1615-10)	Xn	Yn	(Xn+1 - Xn-1)Yn	距離
318		89.363	112.312	-882.210760	7.49
345		82.029	110.753	-1141.974183	9.77
344		79.052	120.060	-168.924420	1.57
348		80.622	120.147	575.945894	3.23
89		83.854	120.156	943.464912	4.62
90		88.474	119.939	1131.984282	4.82
91		93.292	119.701	1306.536415	6.12
92		99.389	119.179	786.581400	1.21
347		99.892	118.073	153.376827	4.81
6		100.688	113.329	110.835762	2.20
346		100.870	111.136	-1200.713344	11.06
310		89.884	109.865	-1264.216555	2.50
倍面積					351.686230
面積					175.8431150
地積					175.84 m <sup>2</sup>

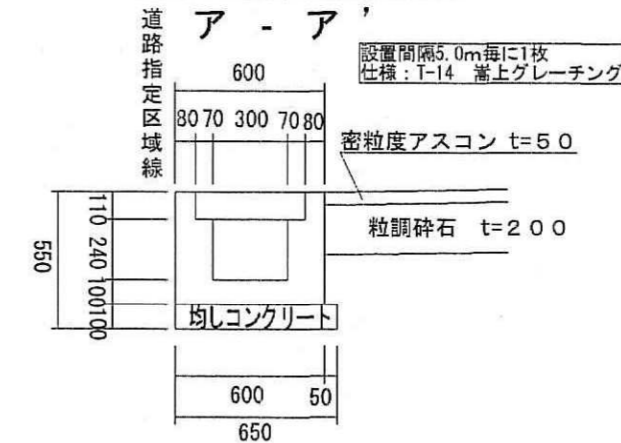
地番	2号地 (1615-11)	Xn	Yn	(Xn+1 - Xn-1)Yn	距離
345		82.029	110.753	-485.098140	7.52
330		74.672	109.189	-1392.814884	5.52
321		69.273	108.041	-882.310619	3.17
320		68.413	109.416	-839.767800	10.73
319		61.598	119.010	-511.991020	0.51
85		62.111	119.065	773.208110	6.00
351		68.092	119.538	930.125178	1.80
349		69.892	119.618	1252.041606	8.67
95		78.559	120.033	1099.502280	0.49
344		79.052	120.060	416.608200	9.77
倍面積					349.512911
面積					174.7564555
地積					174.75 m <sup>2</sup>

合計 498.7290670m<sup>2</sup>


道路標準断面図 S=1/50



構造図 S=1/30



道路縦断面図 S=1/100



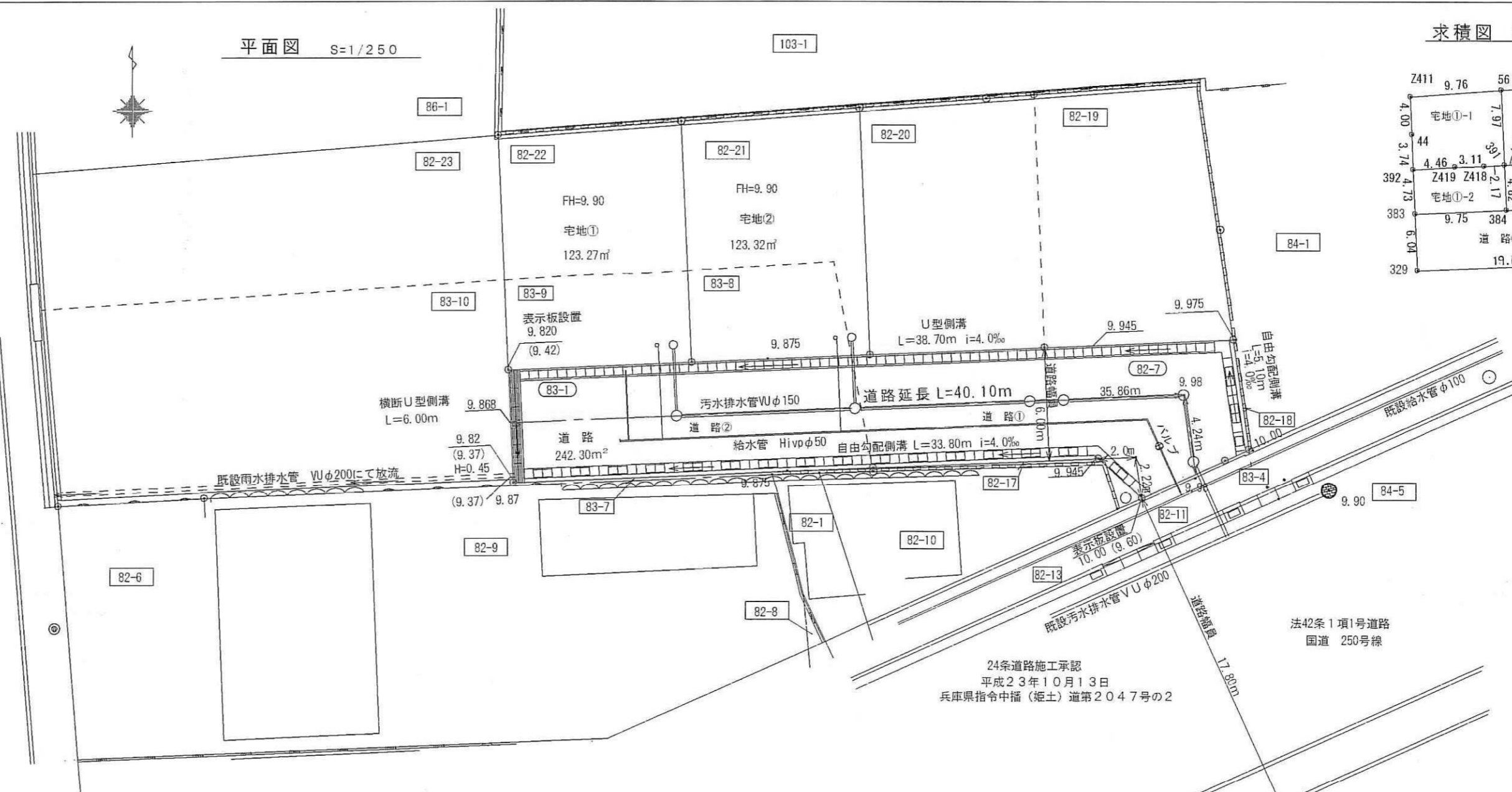
様式第19号(第14条関係)

指定年月日・番号	平成24年2月27日	第23-15号
公告年月日・番号	平成24年2月29日	第51号

### 承諾書


この図面記載のとおり道路の位置の指定・変更・廃止を承諾します。

道路の幅員	6.00 m	道路の面積	243.48 m <sup>2</sup>
道路の延長	40.10 m		

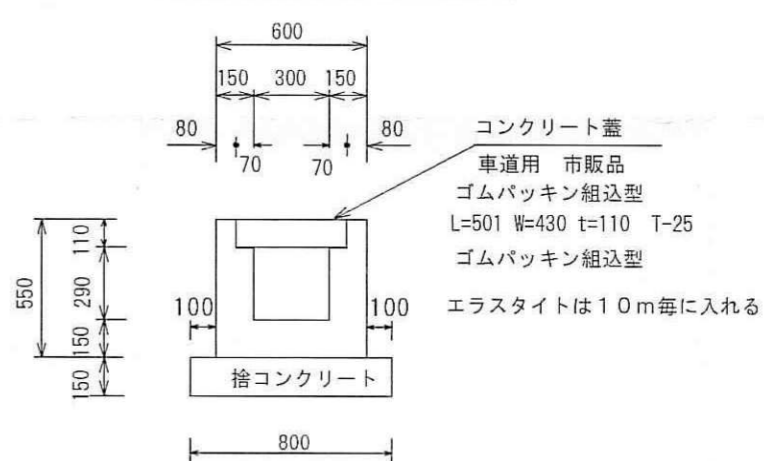


### 求積表

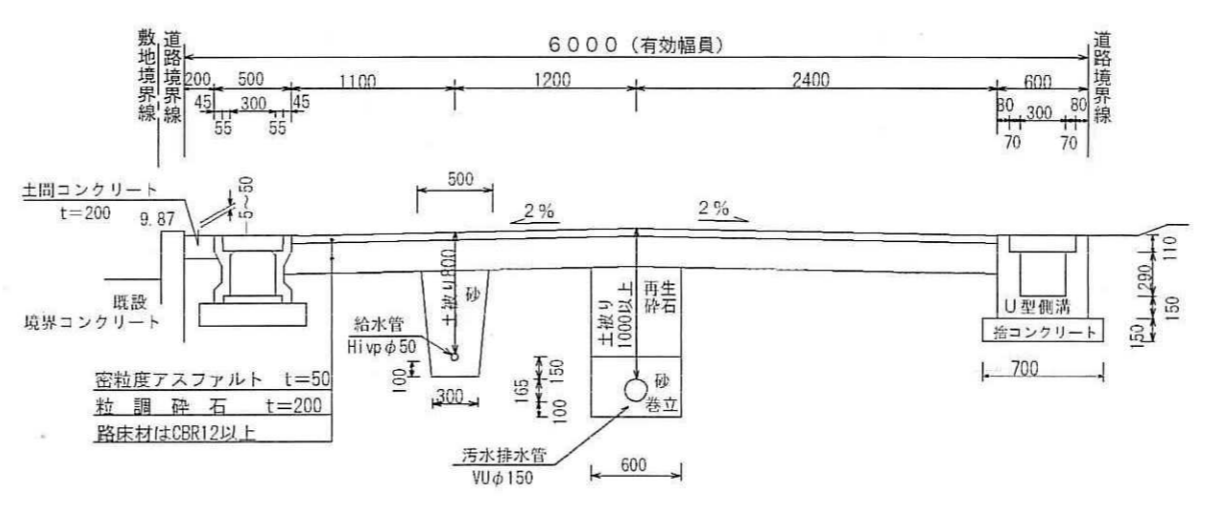
測点	Xn	Yn	(Xn+1-Xn-1)Yn	距離
56	-135034.990	22347.972	161665.229448	9.76
44	-135039.721	22338.409	-172854.608942	3.74
392	-135043.463	22338.567	-77289.103253	4.46
2419	-135043.180	22343.025	8043.489000	3.11
2418	-135043.103	22346.136	4938.496056	2.17
391	-135042.959	22348.307	181311.814691	7.97
面積				153.098929
面積				76.549645
面積				76.54 m <sup>2</sup>



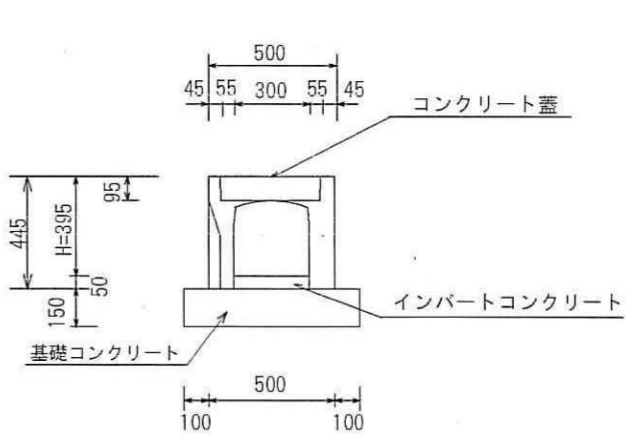
### U型側溝構造図 1/30



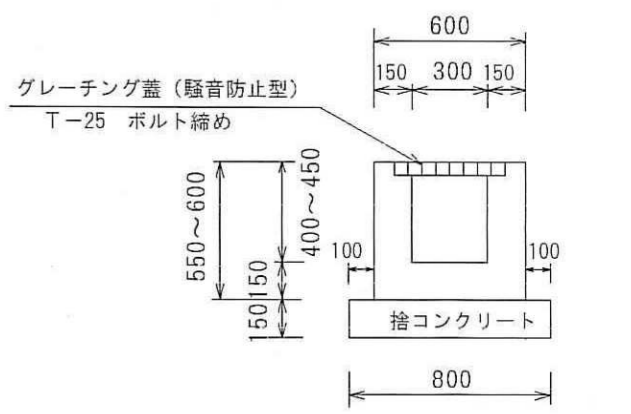
### 計画道路・給排水施設標準断面図 S=1/50



### 自由勾配側溝構造図 1/30



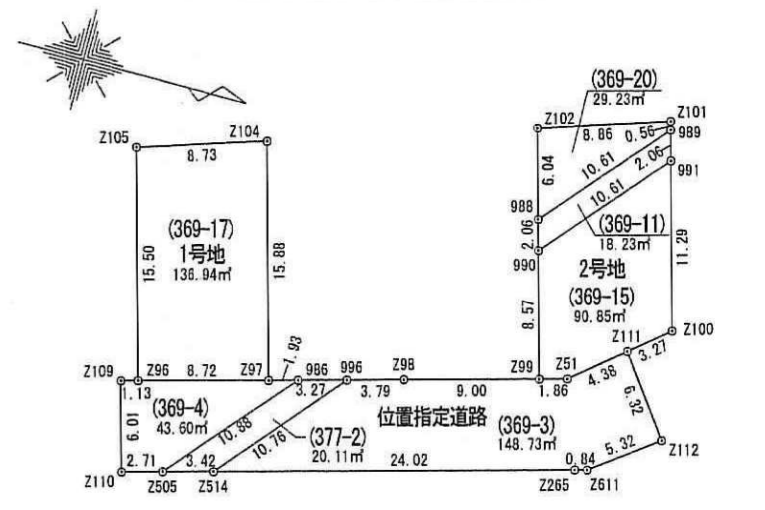
### 横断U型側溝構造図 1/30



道路面積	243.48 m <sup>2</sup>
総合計面積	490.07 m <sup>2</sup>



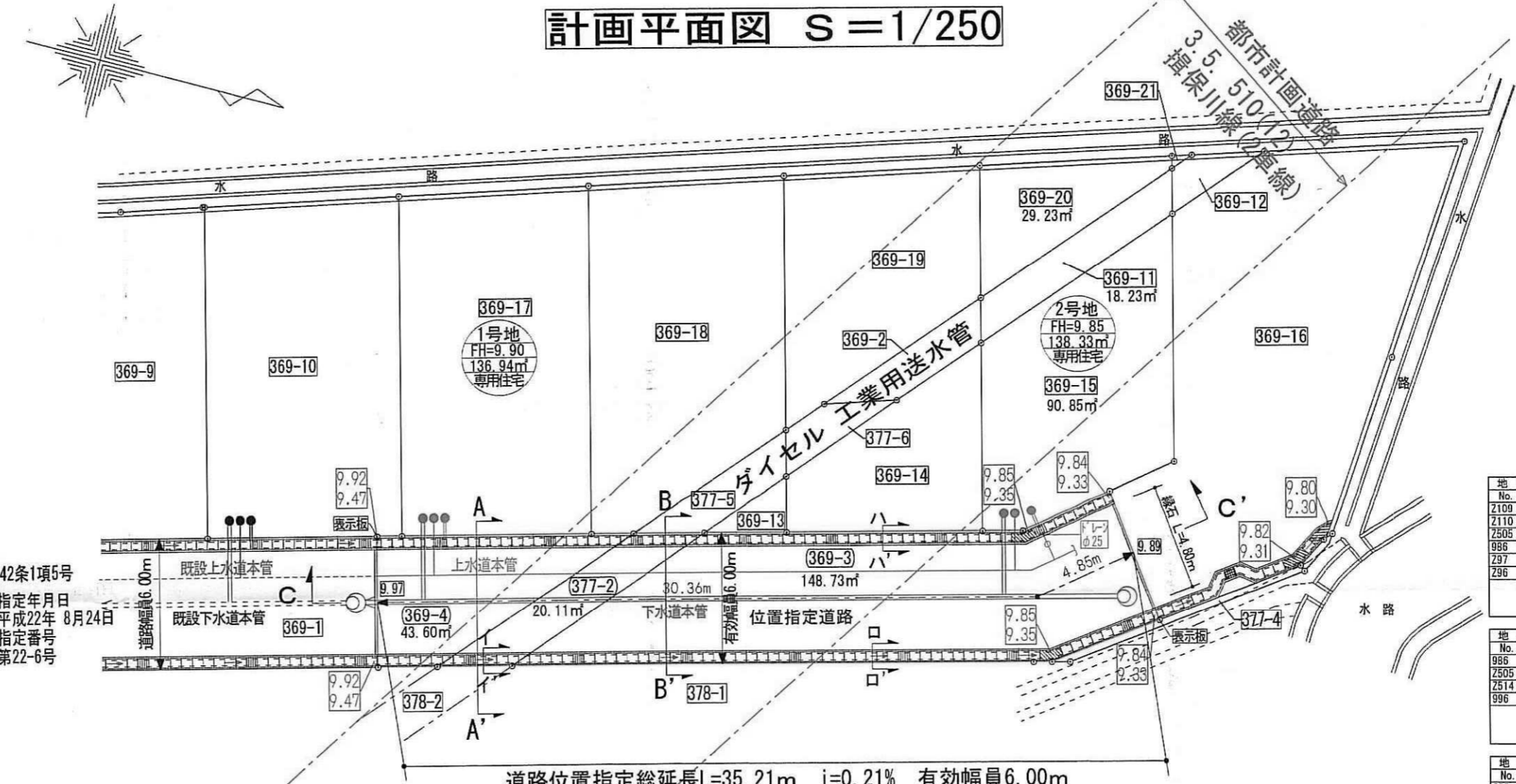
求積図・求積表  
S=1/500



座標求積表

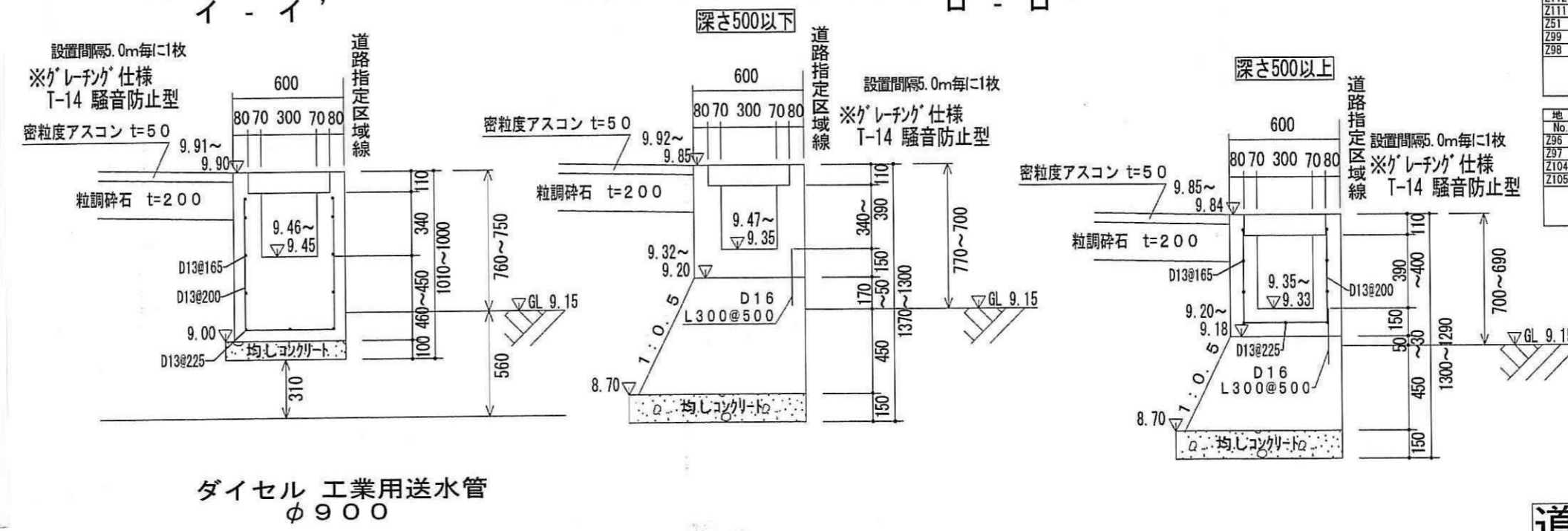
地番 1号地 (369-17)				地番 2号地 (369-11)				地番 2号地 (369-15)				地番 1号地 (369-4)				地番 3号地 (369-3)															
No.	Xn	Yn	辺長	No.	Xn	Yn	辺長	No.	Xn	Yn	辺長	No.	Xn	Yn	辺長	No.	Xn	Yn	辺長												
2109	133.605	44.451	6.01	2109	164.798	19.020	0.56	2109	165.331	21.011	2.06	2109	133.605	44.451	6.01	2109	143.128	41.899	7.72	2109	143.128	41.899	7.72	2109	143.128	41.899	7.72	2109	143.128	41.899	7.72
2110	135.160	50.255	2.71	2110	164.651	18.473	6.85	2110	164.798	19.020	2.06	2110	135.160	50.255	2.71	2110	143.128	41.899	7.72	2110	143.128	41.899	7.72	2110	143.128	41.899	7.72	2110	143.128	41.899	7.72
2505	137.785	49.552	10.88	2505	156.201	21.135	6.04	2505	157.784	26.971	10.61	2505	137.785	49.552	10.88	2505	137.785	49.552	10.88	2505	137.785	49.552	10.88	2505	137.785	49.552	10.88				
988	144.999	41.389	1.83	988	157.784	26.971	8.89	988	157.784	26.971	8.89	988	144.999	41.389	1.83	988	144.999	41.389	1.83	988	144.999	41.389	1.83	988	144.999	41.389	1.83				
297	143.128	41.899	7.72	297	157.784	26.971	8.89	297	157.784	26.971	8.89	297	143.128	41.899	7.72	297	143.128	41.899	7.72	297	143.128	41.899	7.72	297	143.128	41.899	7.72				
298	134.698	44.159	1.13	298	156.201	21.135	9.90	298	156.201	21.135	9.90	298	134.698	44.159	1.13	298	134.698	44.159	1.13	298	134.698	44.159	1.13	298	134.698	44.159	1.13				
面積				面積				面積				面積				面積															
297.460311				297.460311				297.460311				297.460311				297.460311															
地積				地積				地積				地積				地積															
43.60				43.60				43.60				43.60				43.60															

計画平面図 S=1/250

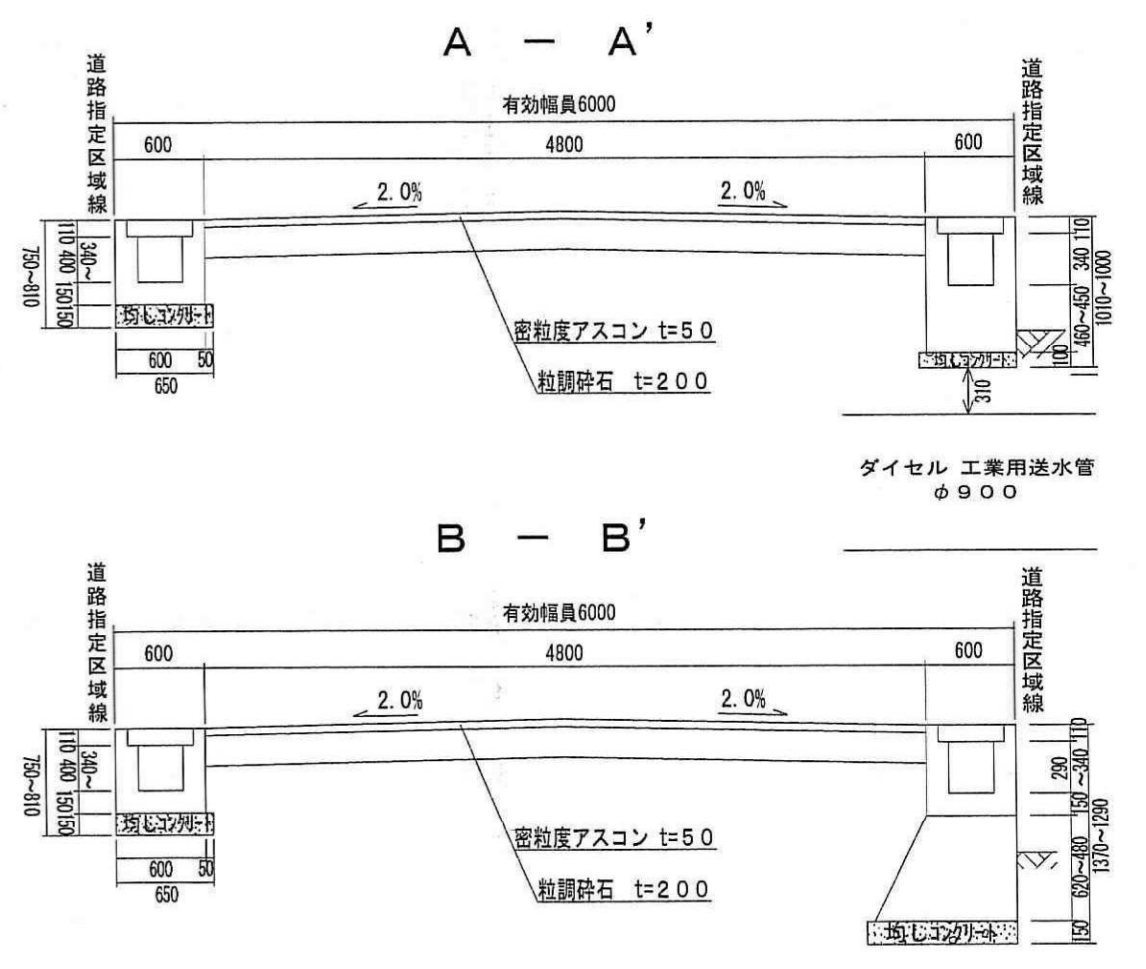


道路位置指定総延長L=35.21m i=0.21% 有効幅員6.00m

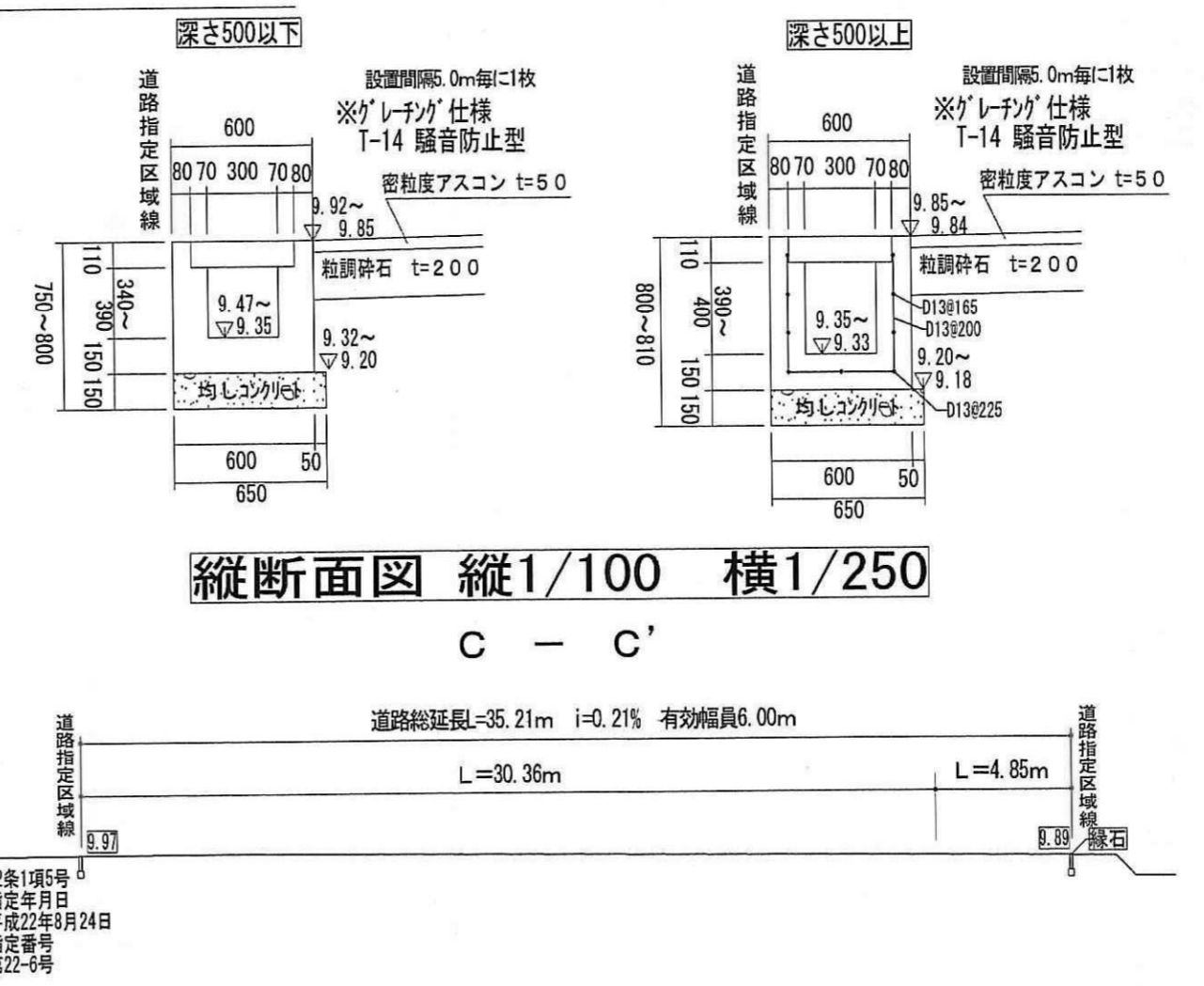
構造図 S=1/30



道路標準断面図 S=1/50



縦断面図 縦1/100 横1/250



様式第19号 (第14条関係)

指定年月日・番号	平成 24年 2月 2日 第 23 - 16号
公告年月日・番号	平成 24年 2月 7日 第 26号

承諾書

この図面記載のとおり道路の位置の指定・変更・廃止を承諾します。

道路の幅員の延長	幅員 6.00m 延長 35.21m	道路の面積	212.45 m <sup>2</sup>
----------	--------------------	-------	-----------------------

42条1項5号  
指定年月日 平成22年 8月24日  
指定番号 第22-6号

42条1項5号  
指定年月日 平成22年8月24日  
指定番号 第22-6号

様式第19号(第14条関係)

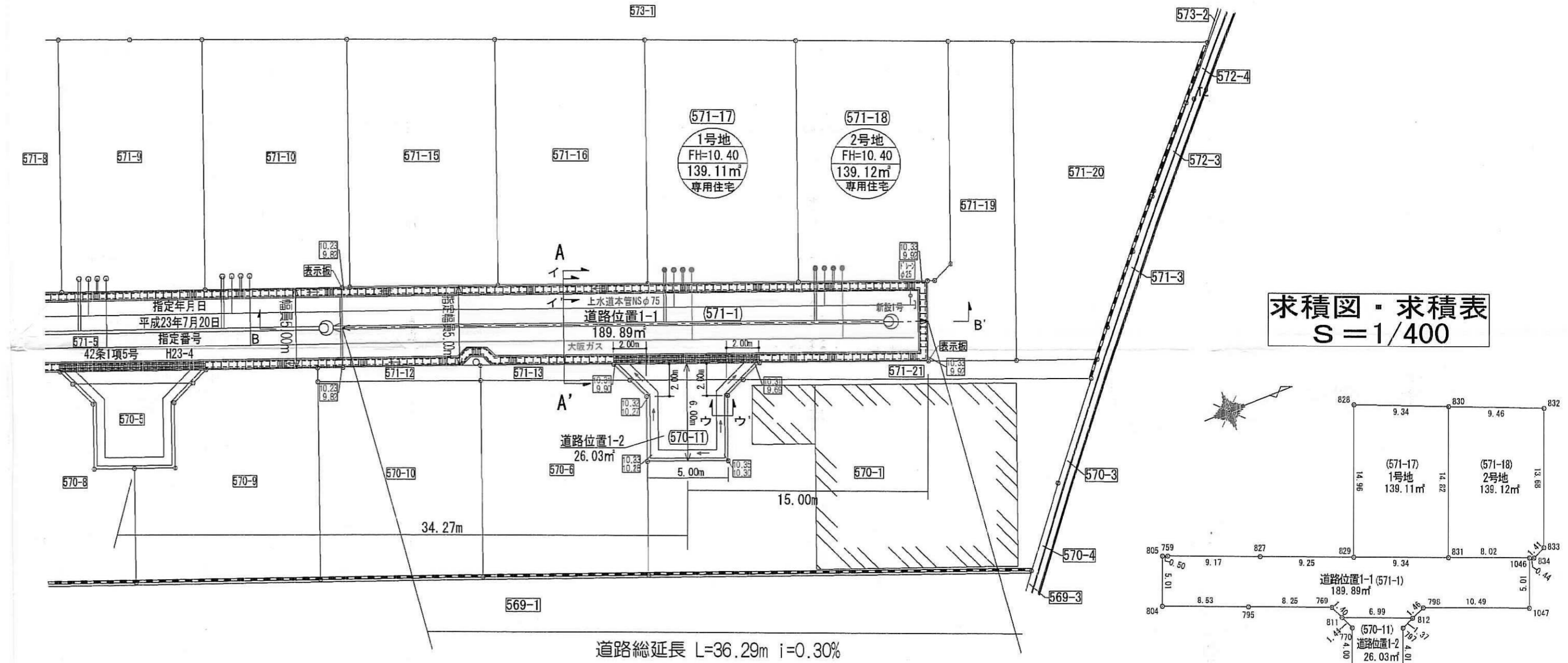
指定年月日・番号	平成 23年12月14日	第 23 - 17 号
公告年月日・番号	平成 23年12月6日	第 497 号

### 承諾書

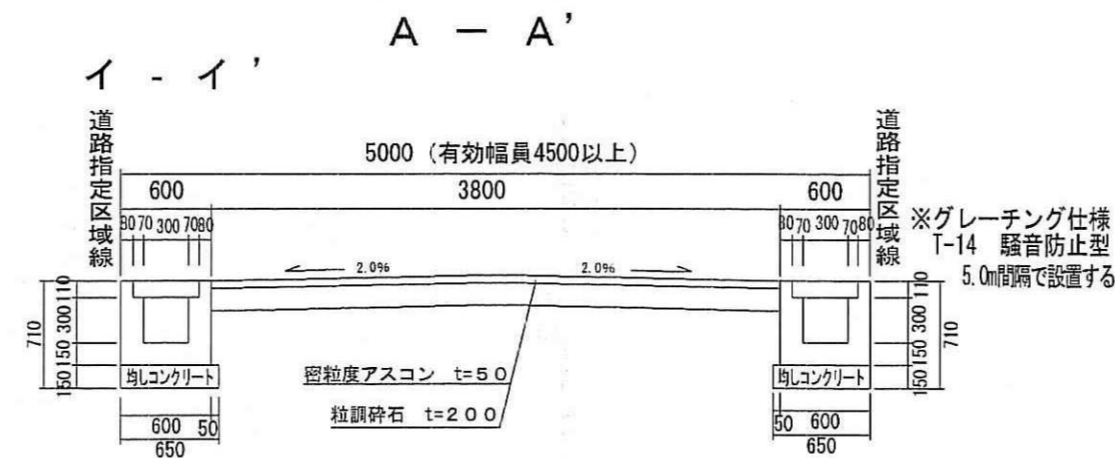
この図面記載のとおり道路の位置の指定・変更・廃止を承諾します。

道路の幅員	幅員 5.00m	延長 36.29m	道路の面積	215.92 m <sup>2</sup>
-------	----------	-----------	-------	-----------------------

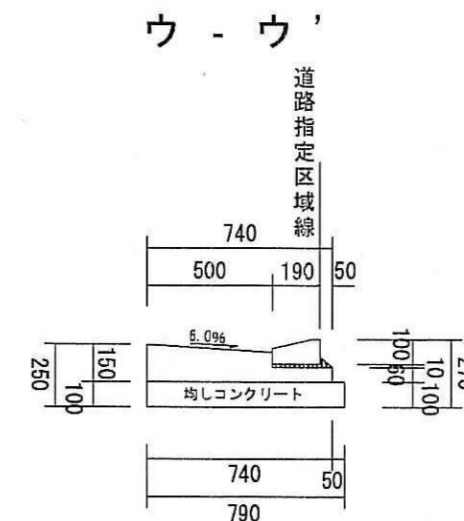
## 計画平面図 S=1/250



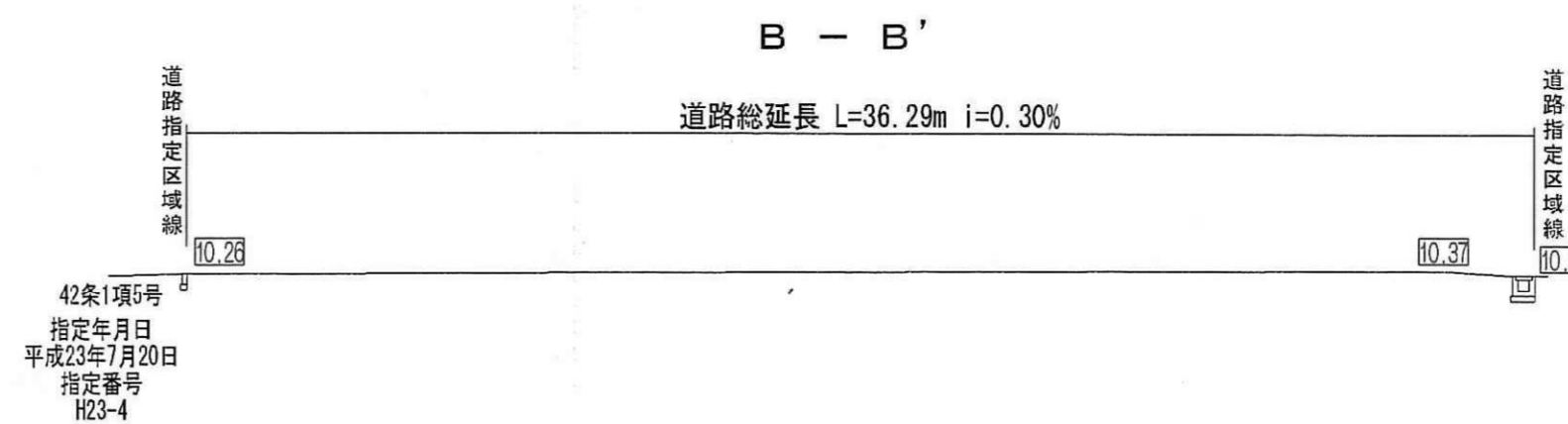
## 道路標準断面図 S=1/50



## 構造図 S=1/30



## 道路縦断面図 S=1/200



### 座標求積表

地番	道路位置1-1 (571-1)		(X <sub>n+1</sub> - X <sub>n-1</sub> )Y <sub>n</sub>	距離
測点	X <sub>n</sub>	Y <sub>n</sub>		
804	-128343.320	29576.922	179679.801150	8.53
795	-128335.395	29580.072	461301.222840	8.25
769	-128327.725	29583.120	243291.578880	1.40
811	-128327.171	29584.404	208185.450948	6.99
812	-128320.688	29587.029	231518.501925	1.46
798	-128319.346	29586.451	328232.087394	10.49
1047	-128309.594	29590.327	343336.564181	5.01
1046	-128307.743	29585.671	-165768.514613	8.02
831	-128315.197	29582.710	-477317.025850	9.34
829	-128323.878	29579.259	-511247.912556	9.25
827	-128332.481	29575.840	-506545.411680	9.17
759	-128341.005	29572.451	-265926.762039	0.50
805	-128341.470	29572.266	-68459.795790	5.01
倍面積				379.784790
面積				189.8923950
地積				189.89 m <sup>2</sup>

地番	道路位置1-2 (570-11)		(X <sub>n+1</sub> - X <sub>n-1</sub> )Y <sub>n</sub>	距離
測点	X <sub>n</sub>	Y <sub>n</sub>		
770	-128326.602	29585.725	-26923.009750	4.00
771	-128328.081	29589.447	94005.673119	5.01
796	-128323.425	29591.297	181572.198392	4.01
797	-128321.945	29587.571	80961.181827	1.37
812	-128320.688	29587.029	-154621.813554	6.99
811	-128327.171	29584.404	-174962.165256	1.44
倍面積				52.064778
面積				26.0323890
地積				26.03 m <sup>2</sup>

地番	1号地 (571-17)		(X <sub>n+1</sub> - X <sub>n-1</sub> )Y <sub>n</sub>	距離
測点	X <sub>n</sub>	Y <sub>n</sub>		
829	-128323.878	29579.259	93322.562145	9.34
831	-128315.197	29582.710	418772.842760	14.82
830	-128309.722	29568.934	-93289.986770	9.34
828	-128318.352	29565.356	-418527.179536	14.96
倍面積				278.238599
面積				139.1192995
地積				139.11 m <sup>2</sup>

地番	2号地 (571-18)		(X <sub>n+1</sub> - X <sub>n-1</sub> )Y <sub>n</sub>	距離
測点	X <sub>n</sub>	Y <sub>n</sub>		
831	-128315.197	29582.710	58544.183090	8.02
1046	-128307.743	29585.671	232651.716744	0.44
834	-128307.333	29585.834	50621.361974	1.41
833	-128306.032	29585.274	187984.830996	13.68
832	-128300.979	29572.558	-109122.739020	9.46
830	-128309.722	29568.934	-420411.103612	14.82
倍面積				278.250172
面積				139.1250860
地積				139.12 m <sup>2</sup>

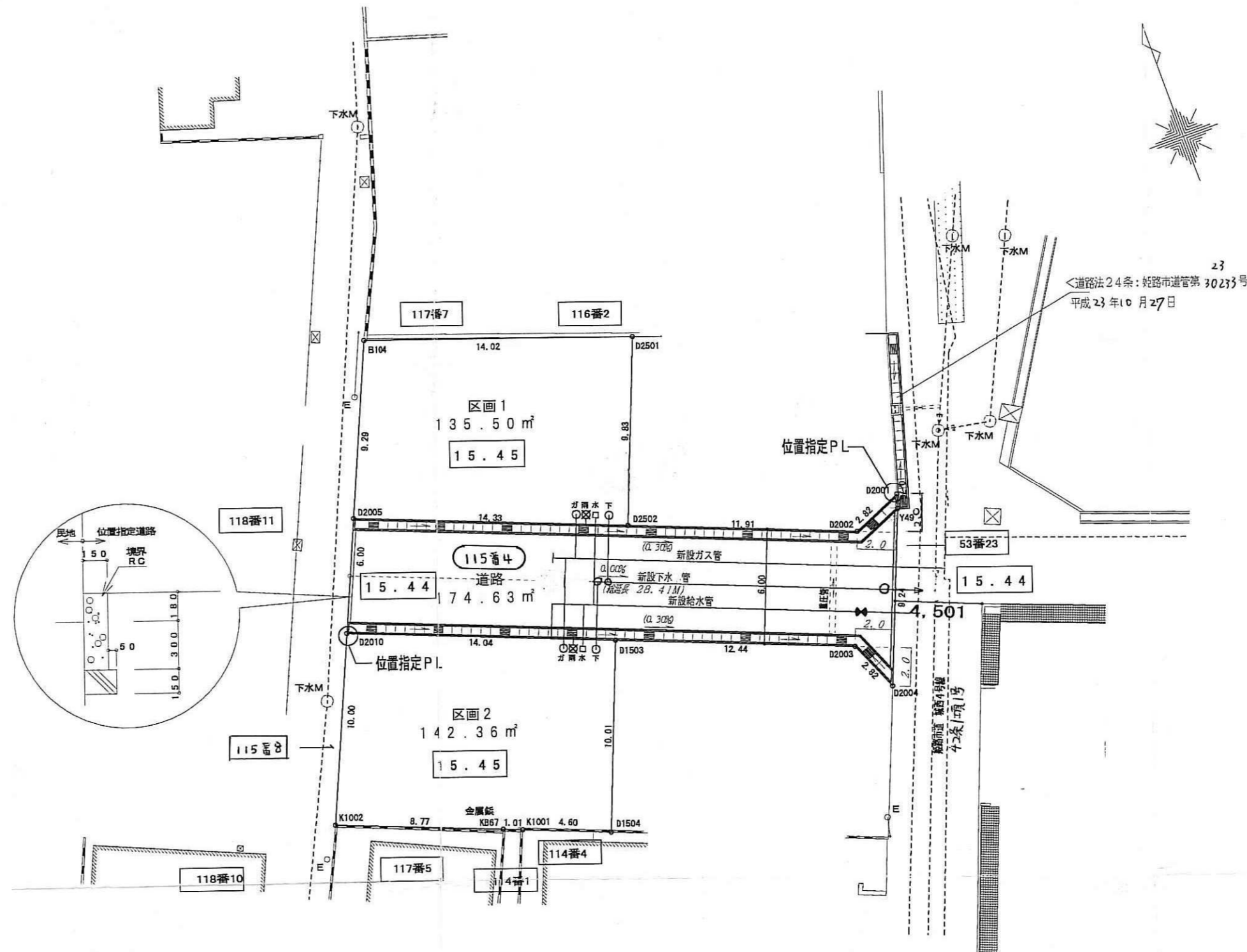
合計 494.1691695m<sup>2</sup>

指定年月日・番号	23.12.月8日	第23-18号
公告年月日・番号	23.12.月9日	第481号

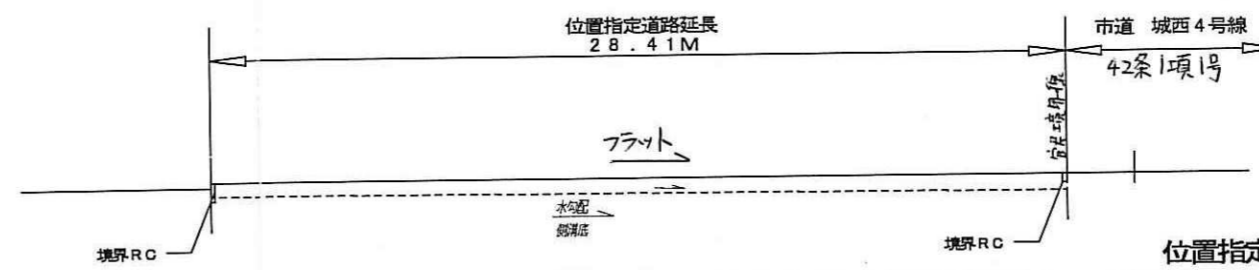
### 承諾書

この図面記載とおり道路の位置の指定・変更・廃止を承諾します。

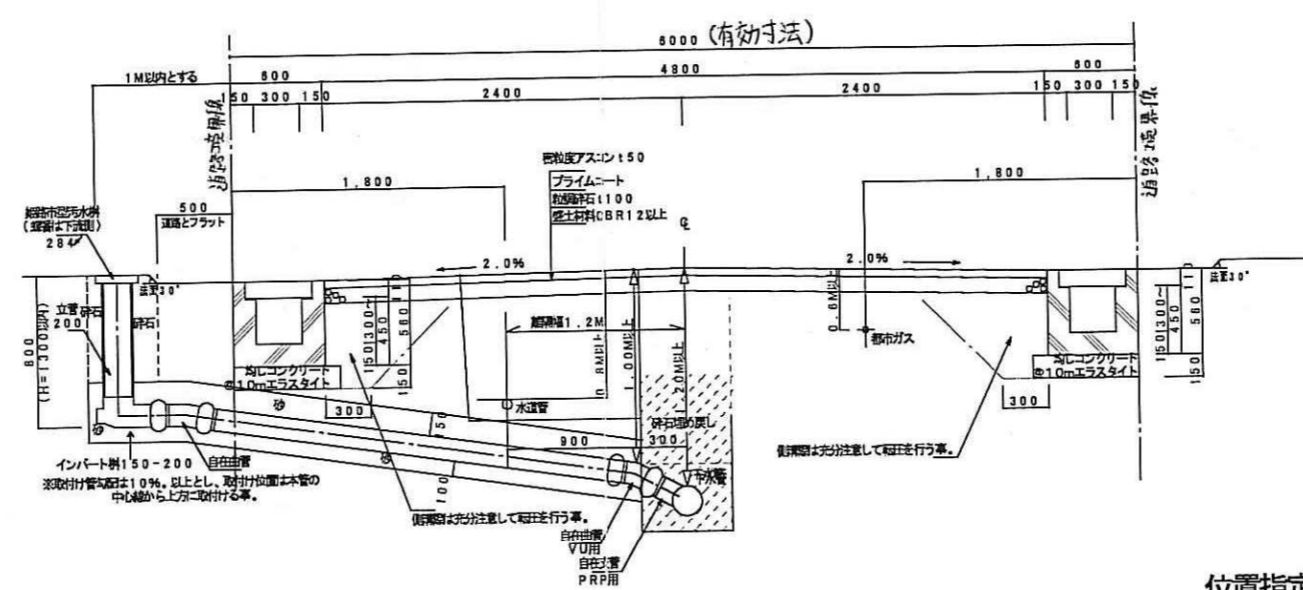
道路の幅員の延長	幅員 6.00m 延長 28.41m	道路の面積	174.63 m <sup>2</sup>
----------	--------------------	-------	-----------------------



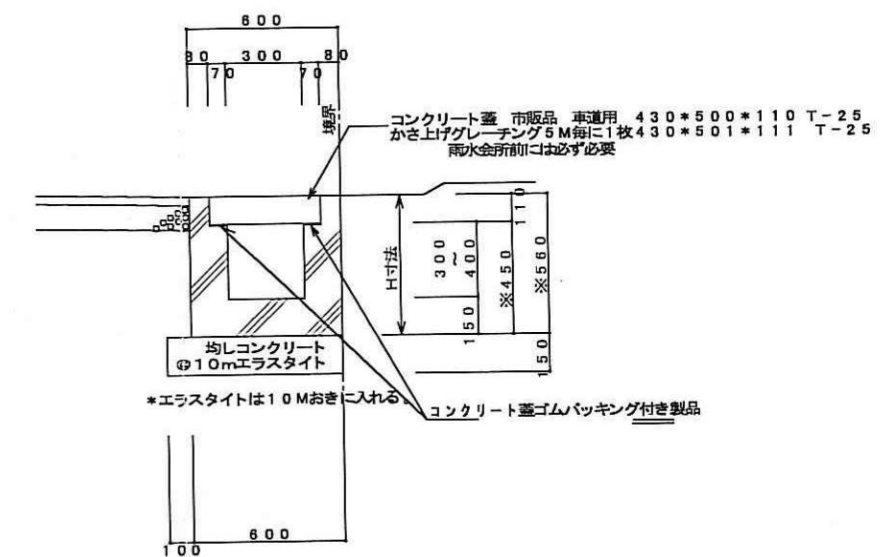
位置指定道路平面図  
1:250



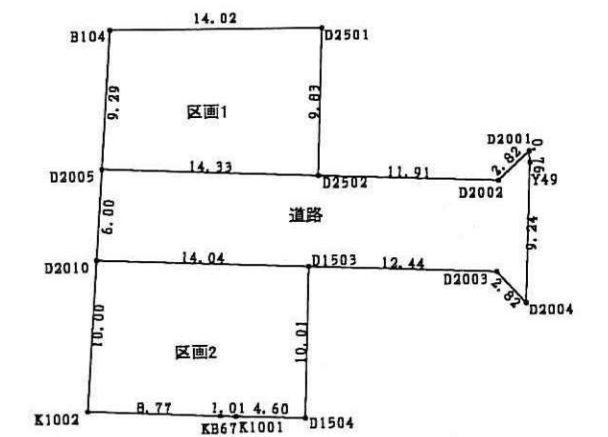
位置指定道路縦断面図  
1:250



位置指定道路横断面図  
1:50



位置指定側溝詳細図  
1:30



座標求積図

1:500

座標求積表

地番	区画1	Xn	Yn	(Xn+1 - Xn-1)Yn
D2501		-128312.778	32038.064	442061.20702
B104		-128308.120	32024.833	-123583.830547
D2005		-128316.637	32021.111	-441827.289578
D2502		-128321.918	32034.443	123620.915537
倍面積				271.002484
面積				135.5012420
地積				135.50 m <sup>2</sup>

地番	区画2	Xn	Yn	(Xn+1 - Xn-1)Yn
D1503		-128327.313	32031.761	463948.026324
D2010		-128322.141	32018.706	-128010.786588
K1002		-128331.311	32014.699	-397526.517483
K67		-128334.568	32022.852	-115922.724240
K1001		-128334.931	32023.796	-66193.186332
D1504		-128336.625	32028.081	243989.921058
倍面積				284.732739
面積				142.3663695
地積				142.36 m <sup>2</sup>

宅地合計 277.86 m<sup>2</sup>

地番	道路	Xn	Yn	(Xn+1 - Xn-1)Yn
D2001		-128325.182	32048.115	-12584.909195
D2002		-128326.306	32045.518	104596.570752
D2502		-128321.918	32034.443	309741.029367
D2005		-128316.637	32021.111	-7140.707753
D2010		-128322.141	32018.706	-341831.705256
D1503		-128327.313	32031.761	-312469.825555
D2003		-128331.896	32043.331	-230071.116580
D2004		-128334.493	32044.454	191721.968282
Y49		-128325.913	32047.897	298397.968967
倍面積				349.270029
面積				174.6350145
地積				174.63 m <sup>2</sup>

位置指定面積

452.49 m<sup>2</sup>

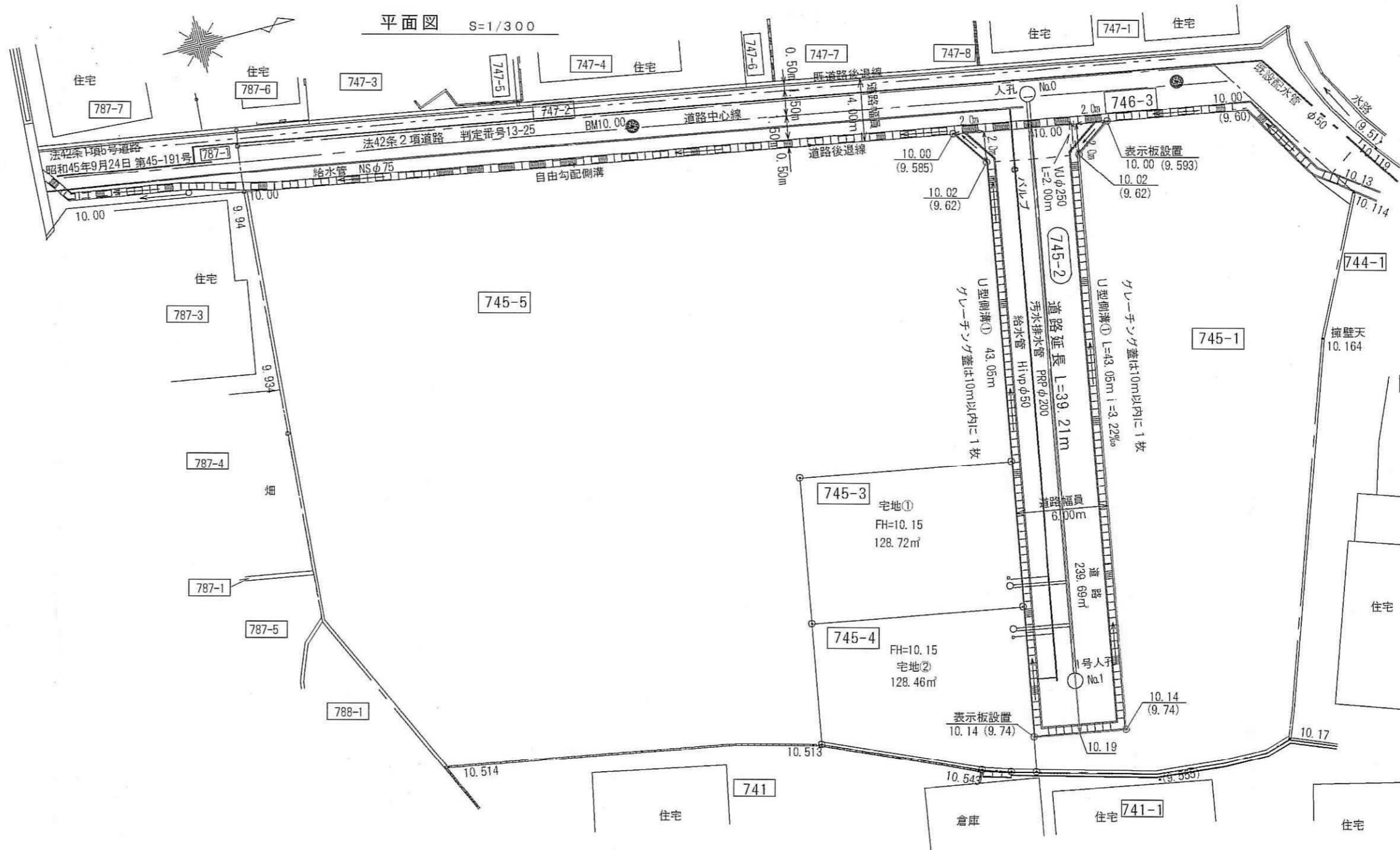
様式第 19号 (第 14条関係)

指定年月日・番号 平成24年3月7日 第23-19号  
 公告年月日・番号 平成24年3月9日 第62号

**承諾書**

この図面記載のとおり道路の位置の指定・変更・廃止を承諾します。

道路幅員の延長	幅員 6.00 m 延長 39.21 m	道路の面積	239.69 m <sup>2</sup>
---------	-------------------------	-------	-----------------------



求積図 S=1/500



求積表

地番	Xn	Yn	[(Xn+1-Xn)Yn]	距離
P89	11.695	19.937	-234.897734	13.65
P88	-1.743	17.540	-264.748760	9.43
P90	-3.399	26.824	316.040368	13.65
P91	10.039	29.220	441.046680	9.43
面積	257.440554			
面積	128.7202770			
面積	128.72 m <sup>2</sup>			


地番	Xn	Yn	[(Xn+1-Xn)Yn]	距離
P91	10.039	29.220	-349.558860	13.65
P90	-3.399	26.824	-397.182968	7.80
P67	-4.769	34.499	283.650778	10.48
11	4.823	38.732	439.818056	1.86
12	6.590	39.317	131.200829	1.63
P69	8.160	39.752	78.470448	2.30
P110	8.564	37.488	70.439852	8.40
面積	256.938235			
面積	128.4681175			
面積	128.46 m <sup>2</sup>			

地番	Xn	Yn	[(Xn+1-Xn)Yn]	距離
P75	23.340	0.293	-2.708341	10.02
P74	13.479	-1.466	12.081306	2.83
P68	15.099	0.859	-1.532456	19.38
P89	11.695	19.937	-100.881220	9.43
P91	10.039	29.220	-91.487820	8.40
P110	8.564	37.488	166.521696	5.01
P111	14.481	38.544	479.848888	37.21
P70	21.016	1.914	16.958126	2.83
面積	479.399179			
面積	239.6995995			
面積	239.69 m <sup>2</sup>			

道路面積 239.69 m<sup>2</sup>

総合計面積 496.87 m<sup>2</sup>

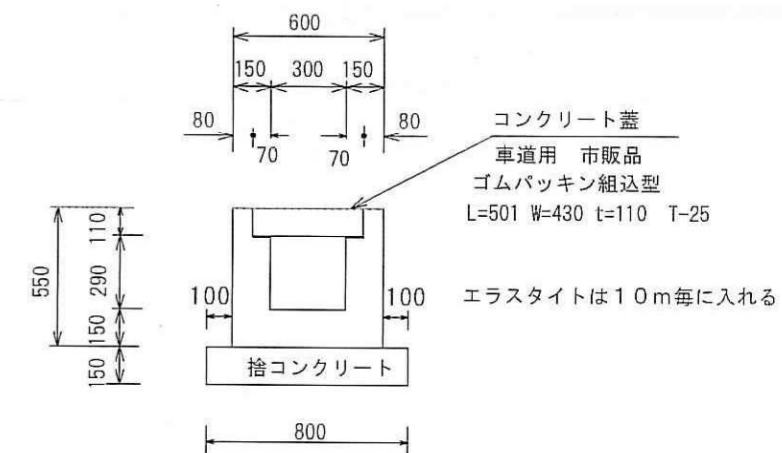
計画道路縦断面図 S=1/300



計画道路・給排水施設標準断面図 S=1/50



U型側溝構造図 1/30



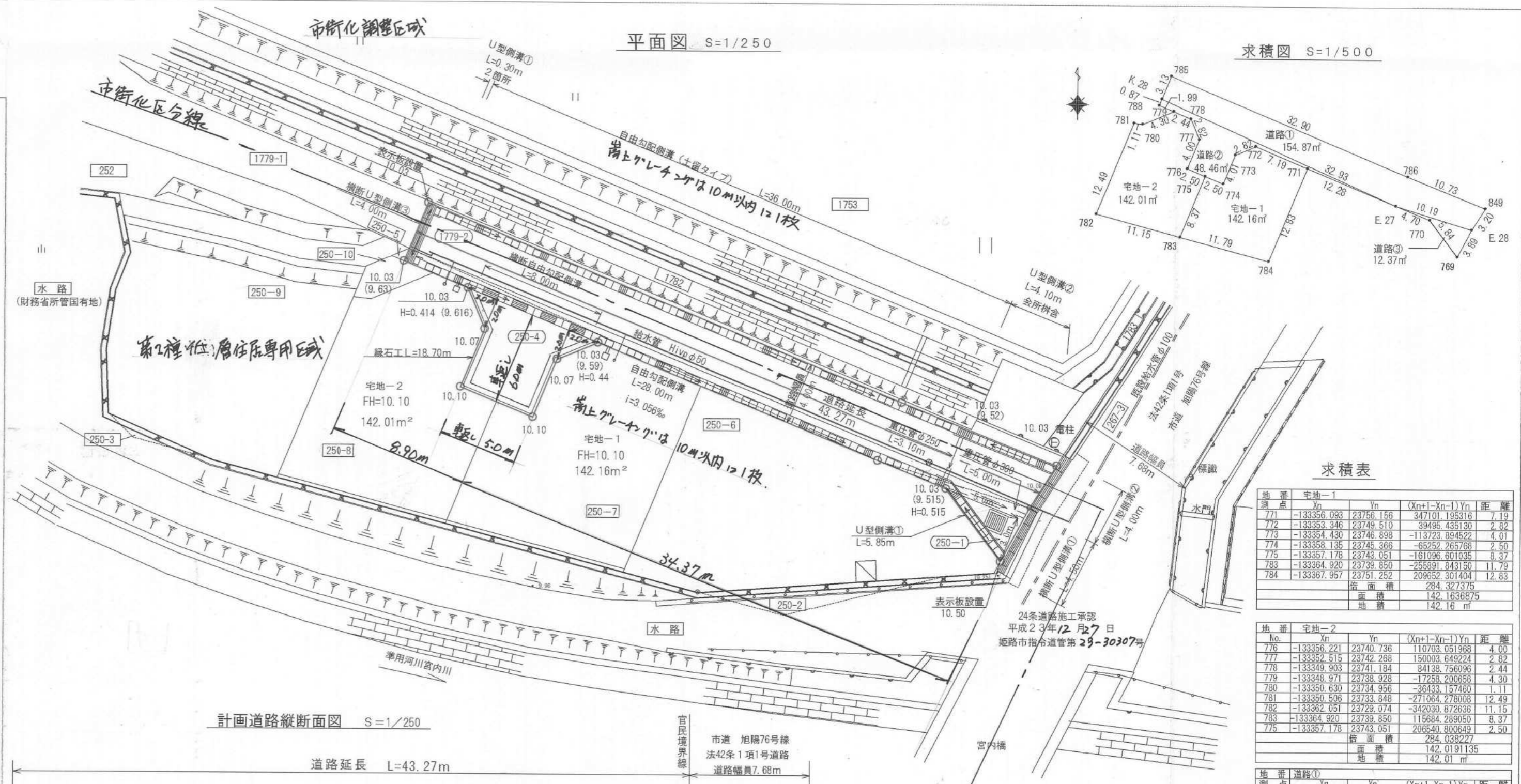
様式第 19号 (第 14条関係)

指定年月日・番号	平成 24 年 8 月 15 日 第 23 - 20 号
公告年月日・番号	平成 24 年 8 月 20 日 第 359 号

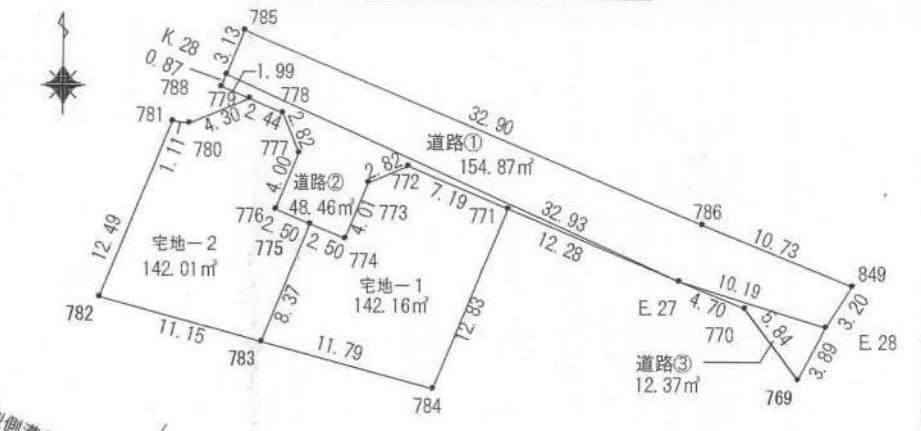
### 承諾書

この図面記載のとおり道路の位置の指定・変更・廃止を承諾します。

道路の幅員	幅員 4.00m	道路の面積	215.70㎡
員別延長	延長 43.27m		



求積図 S=1/500



求積表

地番	Xn	Yn	(Xn+1-Xn-1)Yn	距離	
宅地-1	776	-33356.093	23756.156	32710.19316	7.19
	772	-33353.346	23749.510	34495.43510	7.82
	774	-33354.430	23746.898	-113723.89452	4.01
	777	-33358.135	23745.366	-65252.26578	2.50
	775	-33357.178	23743.051	-161096.601035	8.37
	783	-33364.920	23739.850	-255591.845150	11.79
	784	-33367.957	23751.252	209552.501404	12.63
面積			284.327375		
面積			142.1636875		
地積			142.16		

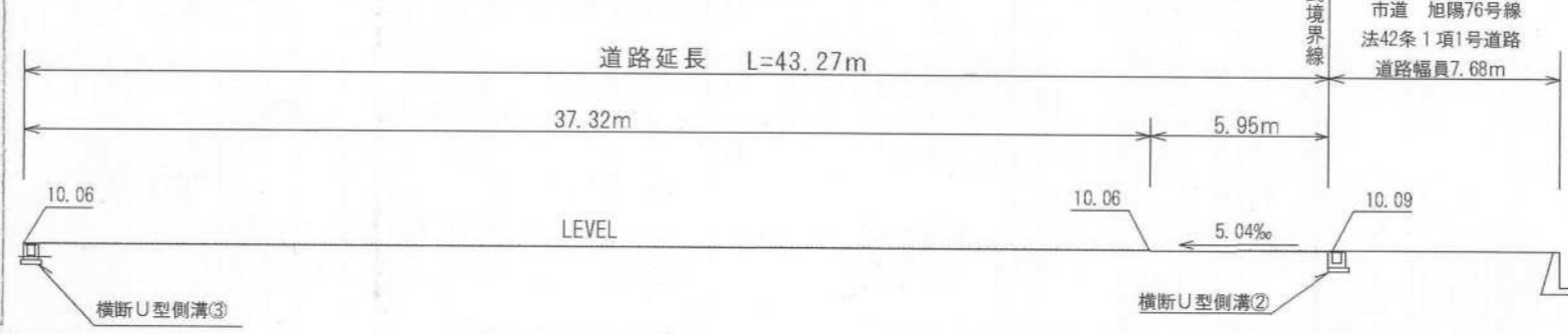
地番	Xn	Yn	(Xn+1-Xn-1)Yn	距離	
宅地-2	776	-33356.221	23740.736	110703.051968	4.00
	777	-33352.515	23742.268	150003.649224	2.82
	779	-33349.903	23741.184	84138.756096	2.44
	778	-33350.830	23739.928	-17258.206856	4.30
	780	-33350.630	23734.969	-36433.157460	1.11
	781	-33350.506	23733.848	-271064.278008	12.49
	782	-33362.051	23729.074	-342030.872636	11.15
	783	-33364.920	23739.850	115684.269050	8.37
	775	-33357.178	23743.051	206540.806499	2.50
面積			284.039227		
面積			142.0191135		
地積			142.01		

地番	Xn	Yn	(Xn+1-Xn-1)Yn	距離	
道路①	785	-33344.501	23738.612	229576.116652	3.13
	K 28	-33347.400	23737.413	-38557.508118	32.93
	E 27	-33360.787	23747.508	-398052.523308	10.19
	E 28	-33363.751	23717.228	-16292.641072	3.26
	849	-33361.049	23778.985	158843.619800	10.73
	786	-33357.071	23769.017	393329.893316	32.90
面積			309.767270		
面積			154.8796350		
地積			154.87		

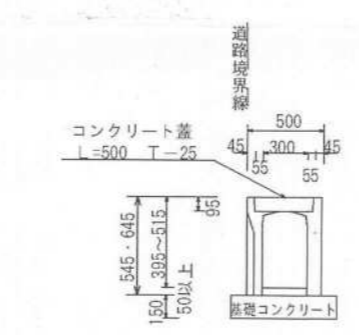
地番	Xn	Yn	(Xn+1-Xn-1)Yn	距離	
道路②	E 27	-33360.787	23757.508	206610.347044	32.93
	K 28	-33347.400	23737.413	298640.392953	0.87
	788	-33348.206	23737.080	-37230.952880	1.99
	779	-33348.971	23738.928	-40234.966816	2.44
	778	-33349.903	23741.184	-84138.756096	2.82
	777	-33352.515	23742.268	-150003.649224	4.00
	776	-33356.221	23740.736	-110703.051968	2.50
	775	-33357.178	23743.051	-45444.199614	2.50
	774	-33358.135	23745.366	65252.26578	4.01
	773	-33354.430	23746.898	113723.89452	2.82
	772	-33353.346	23749.510	-34495.43510	7.19
	771	-33356.093	23756.156	-176769.556796	12.28
面積			96.937963		
面積			48.4689815		
地積			48.46		

道路面積	215.70㎡
総合計面積	499.87㎡

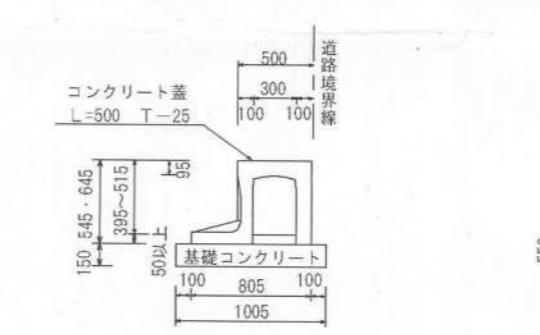
計画道路縦断面図 S=1/250



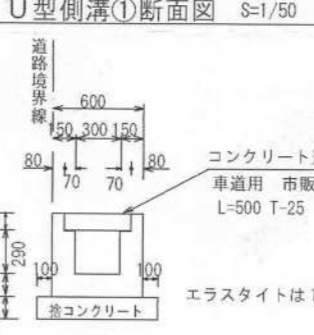
自由勾配側溝断面図 S=1/50



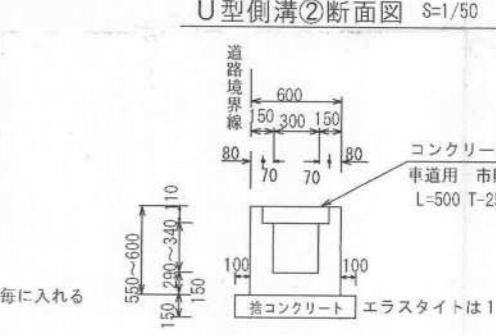
自由勾配側溝(土留タイプ)断面図 S=1/50



U型側溝①断面図 S=1/50



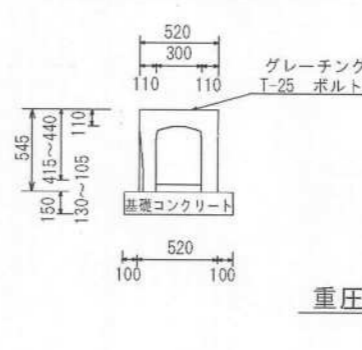
U型側溝②断面図 S=1/50



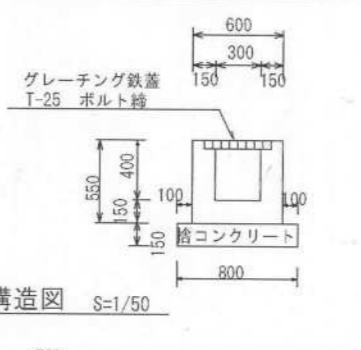
計画道路・給排水施設標準断面図 S=1/50



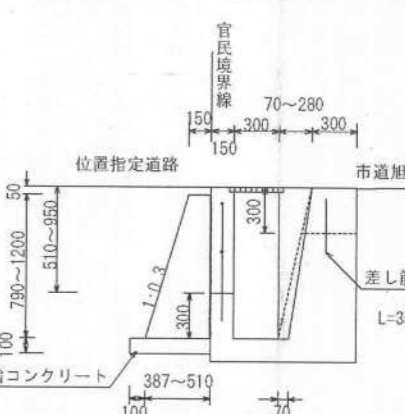
横断自由勾配側溝 S=1/50



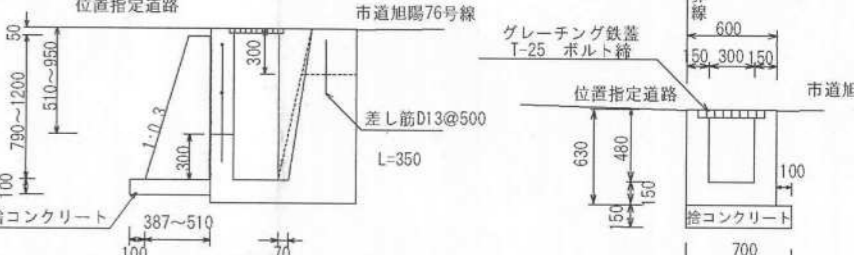
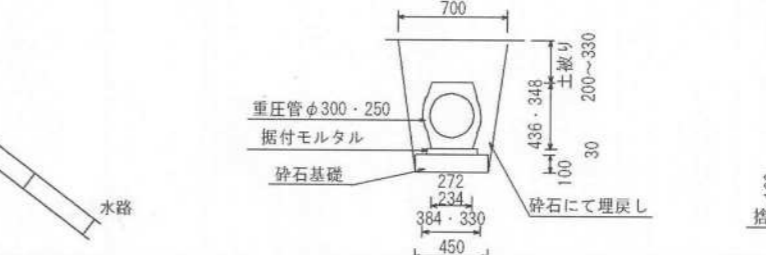
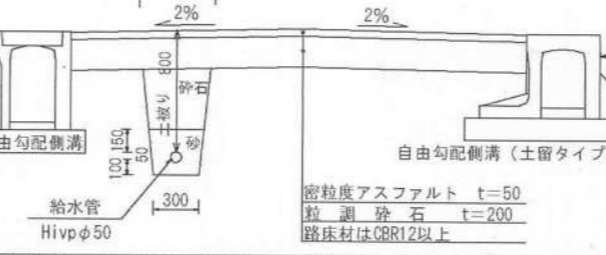
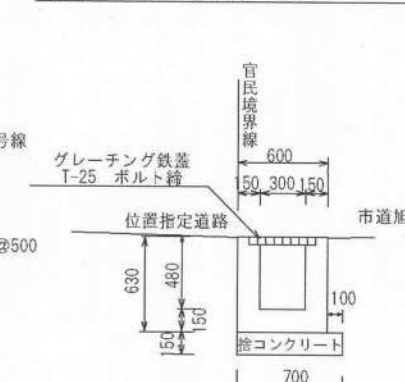
横断U型側溝③断面図 S=1/50



横断U型側溝①断面図 S=1/50



横断U型側溝②断面図 S=1/50

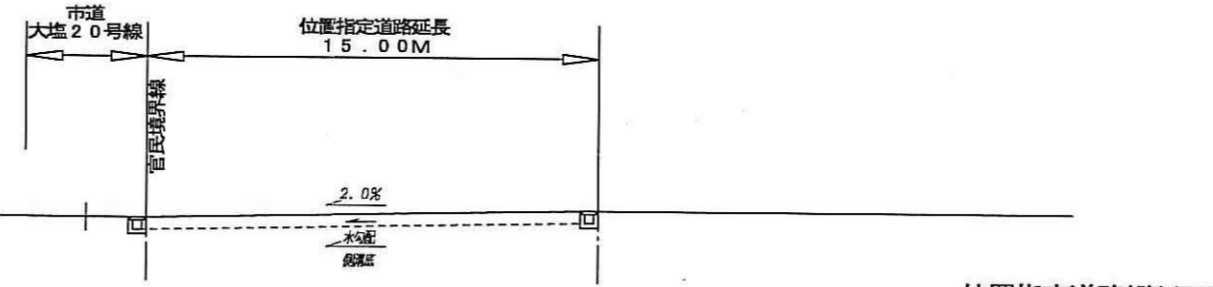
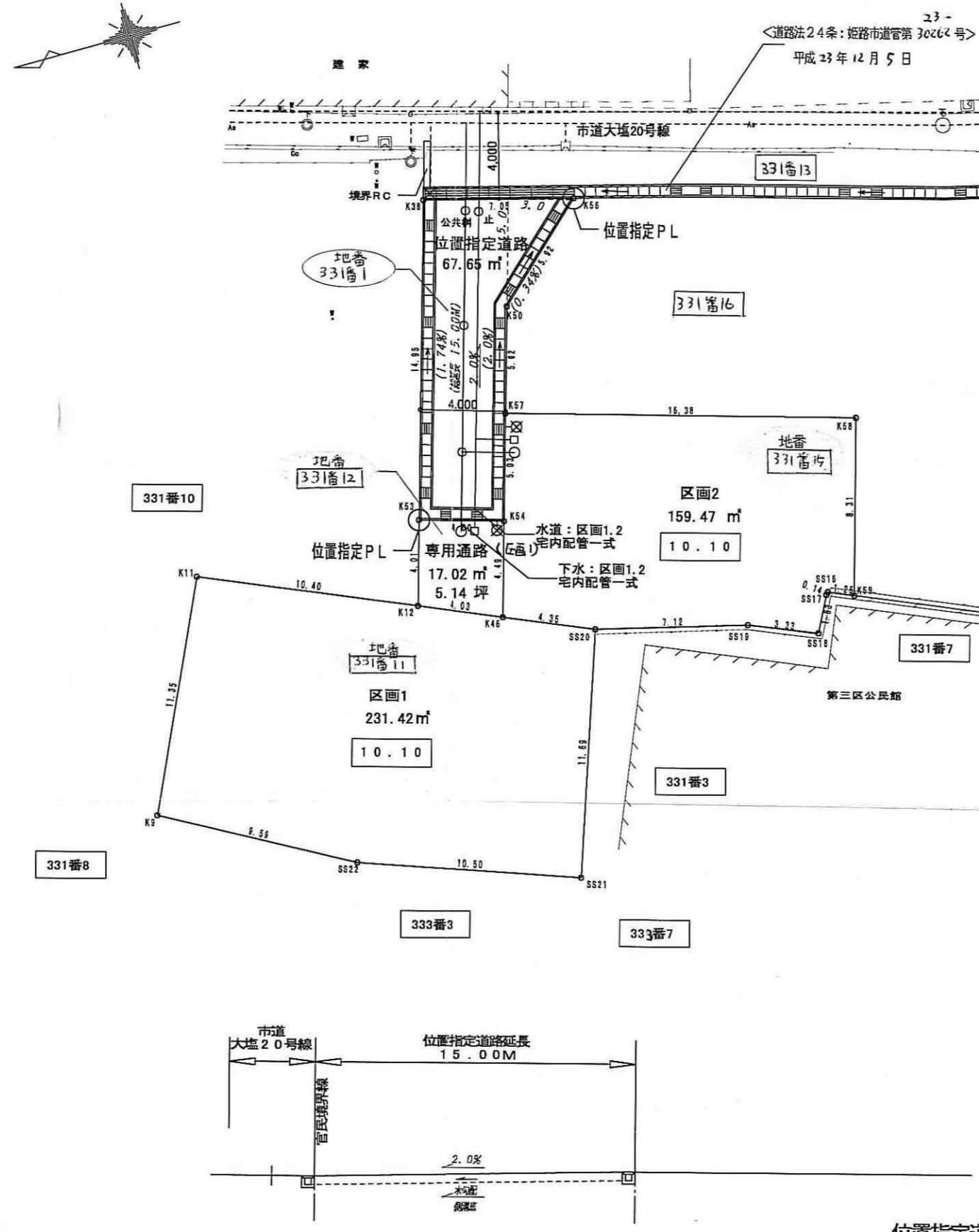


指定年月日・番号	24.3.1日	第23-21号
公告年月日・番号	24.3.7日	第61号

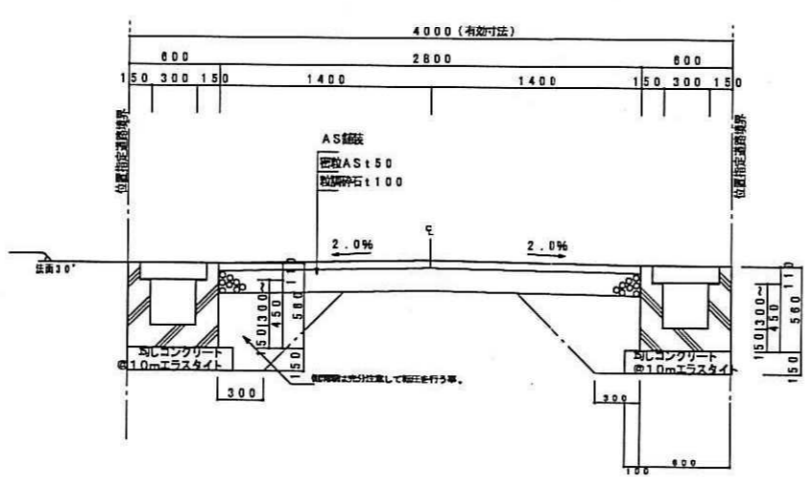
### 承諾書

この図面記載とおり道路の位置の指定・変更・廃止を承諾します。

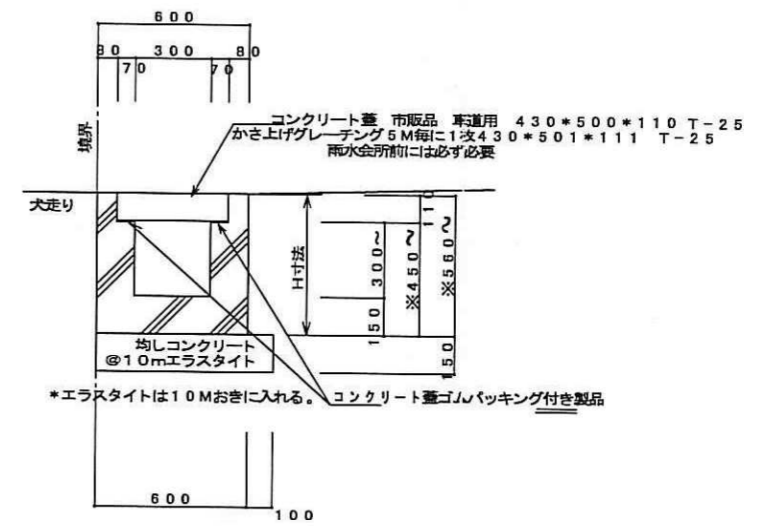
道路の幅員	幅員 4.00m	延長 15.00 m	道路の面積	67.65 m <sup>2</sup>
幅員の別	m	m		
延長	m	m		



位置指定道路縦断面図  
1:250



位置指定道路横断面図  
1:50



位置指定側溝詳細図  
1:30



座標求積表

地番	区画1	Xn	Yn	Yn+1 - Yn-1	Xn * (Yn+1 - Yn-1)
SS20	-135144.308	38750.231	12.775	-1726468.534700	
K46	-135140.302	38751.934	3.280	-443260.190560	
K12	-135136.593	38753.511	5.648	-763366.613857	
K11	-135127.017	38757.583	-6.232	842111.569944	
K9	-135122.252	38747.279	-14.933	2017780.589116	
SS22	-135130.651	38742.650	-8.120	1097260.886120	
SS21	-135140.555	38739.159	7.581	-1024500.547455	
合計				-462.841392	
合計面積				231.4209960	
地積				231.42 m <sup>2</sup>	

地番	区画2	Xn	Yn	Yn+1 - Yn-1	Xn * (Yn+1 - Yn-1)
K12	-135136.593	38753.511	-5.431	733926.835583	
K46	-135140.302	38751.934	2.738	-370014.146876	
K54	-135141.555	38756.249	5.431	-733953.785205	
K53	-135137.712	38757.365	-2.738	370007.056466	
合計				-34.040042	
合計面積				17.0200210	
地積				17.02 m <sup>2</sup>	

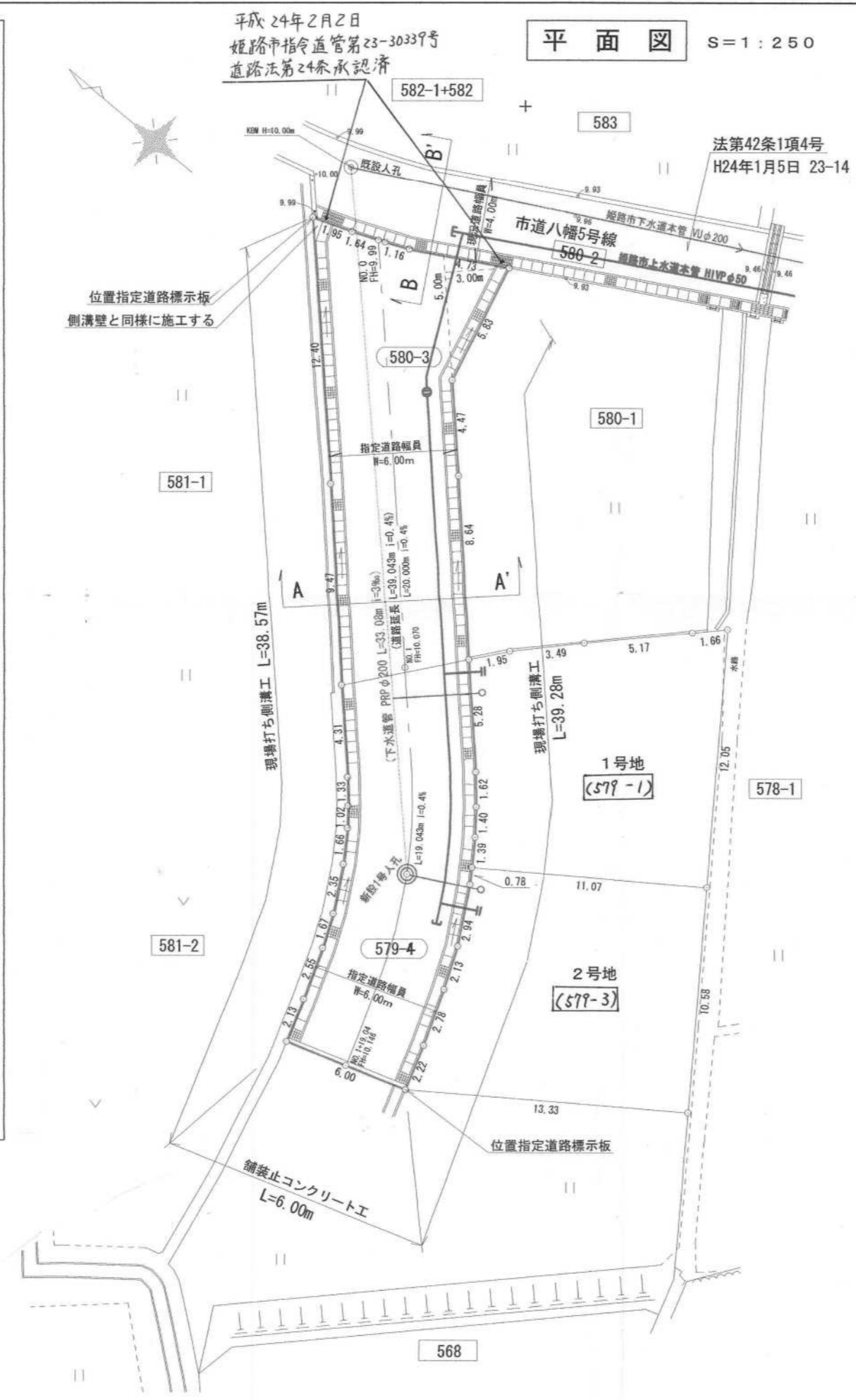
地番	区画2	Xn	Yn	Yn+1 - Yn-1	Xn * (Yn+1 - Yn-1)
K55	-135158.592	38755.510	12.559	-1697052.530762	
K57	-135142.957	38761.077	-0.261	35272.311777	
K54	-135141.555	38756.249	-9.143	1235599.237356	
K46	-135140.302	38751.934	-6.018	813274.337436	
SS20	-135144.308	38750.231	-3.407	460436.657356	
SS19	-135151.225	38748.527	-2.859	399912.474775	
SS18	-135154.319	38747.272	0.380	-51358.641220	
SS17	-135155.150	38746.907	1.735	-234404.185250	
SS16	-135155.253	38749.007	-0.386	52169.927658	
K59	-135156.408	38748.521	7.503	-1014078.529224	
合計				-315.946079	
合計面積				159.4730385	
地積				159.47 m <sup>2</sup>	

宅地合計 407.91 m<sup>2</sup>

地番	位置指定道路	Xn	Yn	Yn+1 - Yn-1	Xn * (Yn+1 - Yn-1)
K54	-135141.555	38756.249	3.712	-501645.452160	
K57	-135142.957	38761.077	9.651	-1304264.679007	
K50	-135144.357	38765.900	8.850	-1196027.559450	
K56	-135148.700	38769.827	5.824	-787106.028800	
K38	-135141.881	38771.724	-12.562	1697652.309122	
K53	-135137.712	38757.365	-15.475	2091256.093200	
合計				-135.316095	
合計面積				67.6580475	
地積				67.65 m <sup>2</sup>	

位置指定面積  
475.56 m<sup>2</sup>

指定年月日・番号	24.7.23 日 第 23 - 22 号		
告示年月日・番号	24.7.25 日 第 306 号		
<b>承諾書</b>			
この図面記載のとおり道路の位置の指定・変更・廃止を承諾します。			
道路の幅員・幅員別の道路の延長	幅員 6.00 m 延長 39.04 m	道路の面積	243.25 m <sup>2</sup>



座標求積表

地番	1号地 (579-1)	2号地 (579-3)	位置指定道路 (580-3)	位置指定道路 (579-4)
測点	Xn	Yn	(Xn+1-Xn-1) Yn	(Xn+1-Xn-1) Yn
K330	1042.256	1036.111	-2614.641397	5.28
K337	1038.613	1032.289	-4854.856167	1.62
K336	1037.553	1031.063	-1986.858401	1.40
K335	1036.886	1029.963	-1496.169283	1.39
K334	1035.912	1028.803	-10101.816657	11.07
K338	1026.867	1035.202	-2156.325766	12.05
K170	1033.829	1045.043	8489.929332	1.66
K124	1034.991	1043.844	5012.538889	5.17
K96	1038.631	1040.172	6292.000428	3.49
K95	1041.040	1037.637	3761.434125	1.95
面積		251.236102	125.6190510	
面積		125.61		

測点	Xn	Yn	(Xn+1-Xn-1) Yn	面積
K334	1035.912	1028.803	8859.022633	0.78
K333	1035.478	1028.152	-1890.771528	2.94
K332	1034.073	1026.562	-2277.773202	2.13
K331	1033.267	1023.586	-1758.440602	2.78
K329	1032.316	1020.960	-1659.060000	2.22
K323	1031.632	1018.843	-11780.881609	13.33
K339	1020.753	1026.560	-4891.558400	10.58
K338	1026.867	1035.202	15662.627118	11.07
面積		126.5822050		
面積		126.58		

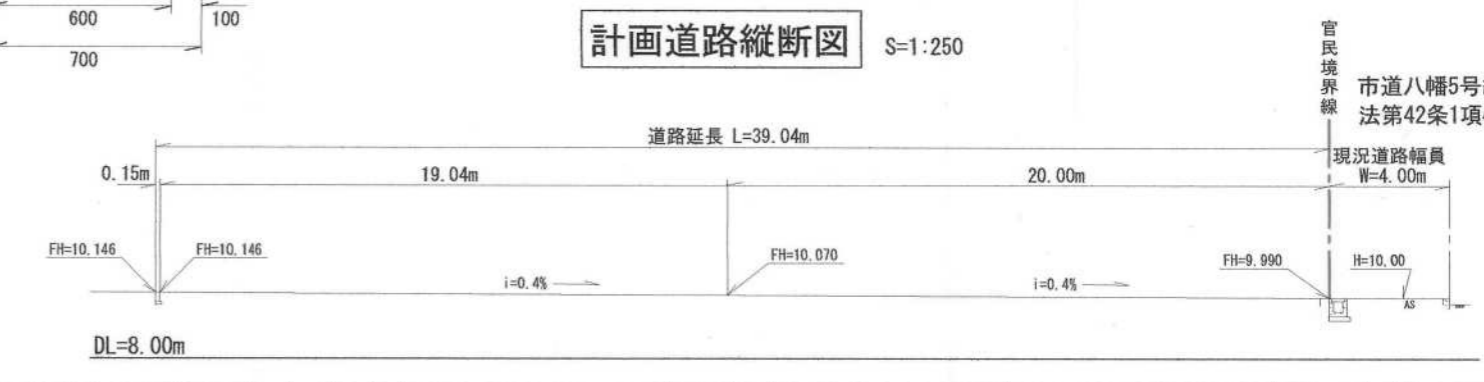
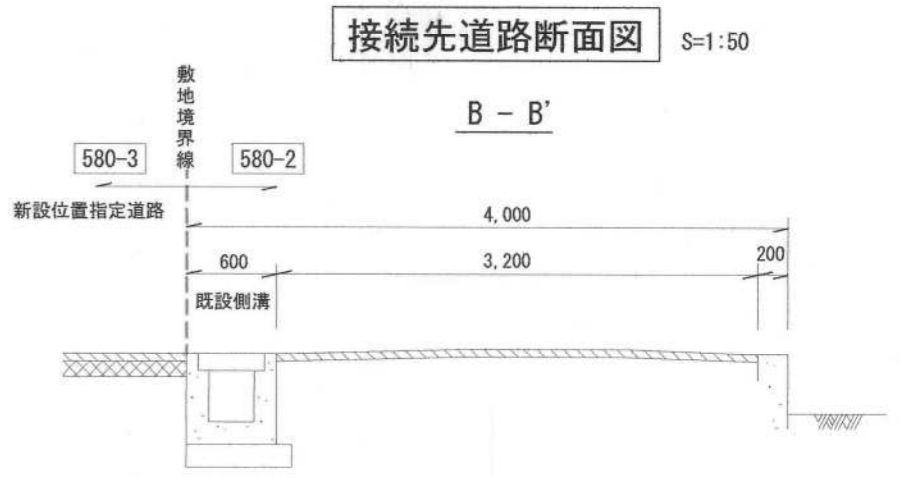
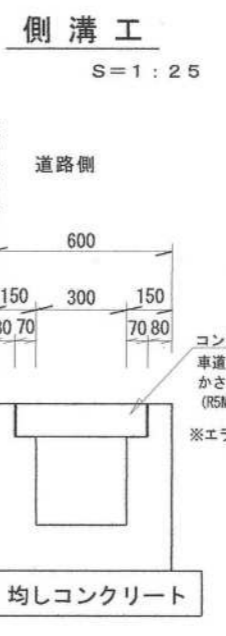
  

測点	Xn	Yn	(Xn+1-Xn-1) Yn	面積
K324	1052.571	1051.328	5702.403072	4.73
K322	1056.892	1048.999	5447.451807	1.16
K308	1057.764	1048.531	2711.501186	1.64
K305	1059.278	1047.899	3510.461650	1.95
K304	1061.114	1047.226	-7080.294986	12.40
KP230	1052.517	1039.283	-15656.269357	9.47
K94	1046.035	1031.368	-10582.867048	6.06
K330	1042.256	1036.111	2206.916430	8.64
K328	1048.165	1042.415	9394.243980	4.47
K327	1051.268	1045.643	4607.103058	5.83
面積		260.649772		
面積		130.3248860		
面積		130.32		

測点	Xn	Yn	(Xn+1-Xn-1) Yn	面積
K304	1046.035	1031.368	823.031664	4.31
K171	1043.054	1028.251	-3361.851111	1.33
K172	1042.182	1027.242	-1549.080936	1.02
K173	1041.546	1026.435	-1601.238600	1.66
K174	1040.622	1025.060	-2098.277350	2.35
K175	1039.499	1022.979	-1804.534956	1.67
K176	1038.858	1021.427	-1534.183354	2.55
K177	1037.997	1019.024	-1544.840384	2.13
K303	1037.342	1016.997	-6473.185905	6.00
K323	1031.632	1018.843	-6120.704916	2.22
K329	1032.316	1020.960	1659.060000	2.78
K331	1033.257	1023.586	1798.440602	2.13
K332	1034.073	1026.562	2277.773202	2.94
K333	1035.478	1028.152	1890.771528	0.78
K334	1035.912	1028.803	1242.794024	1.39
K335	1036.886	1029.963	1690.169283	1.40
K336	1037.553	1031.063	1986.858401	1.62
K337	1038.613	1032.289	4854.856167	5.28
K330	1042.256	1036.111	7690.015842	6.06
面積		225.872207		
面積		112.9361035		
面積		112.93		

位置指定道路面積 243.25 m<sup>2</sup>  
全体合計面積 495.44 m<sup>2</sup>



市道八幡5号線  
法第42条1項4号

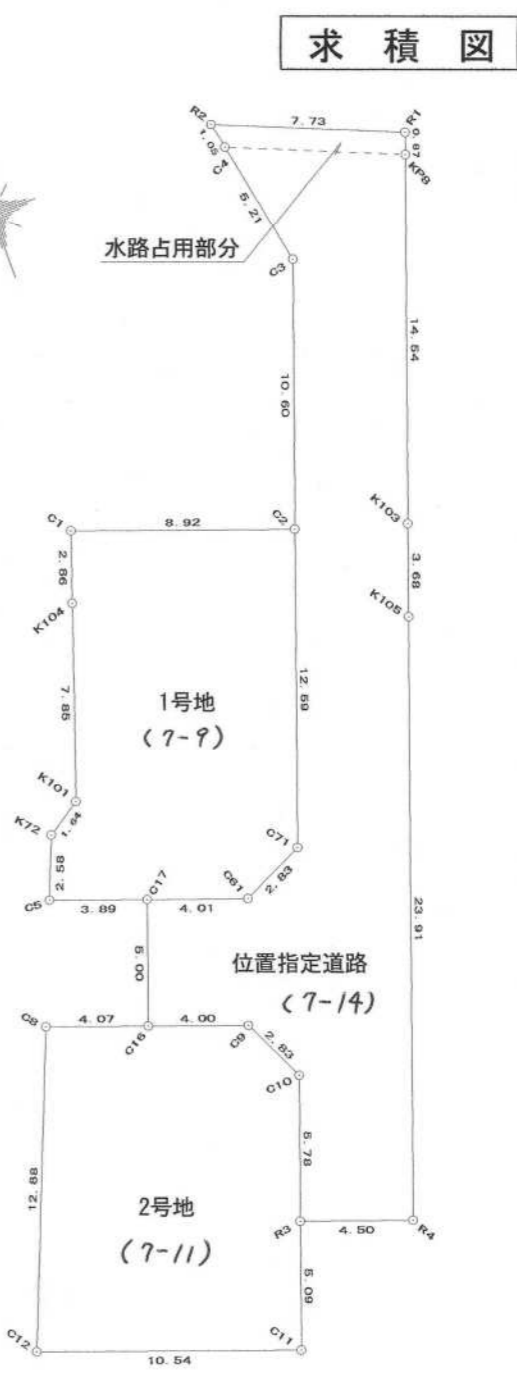
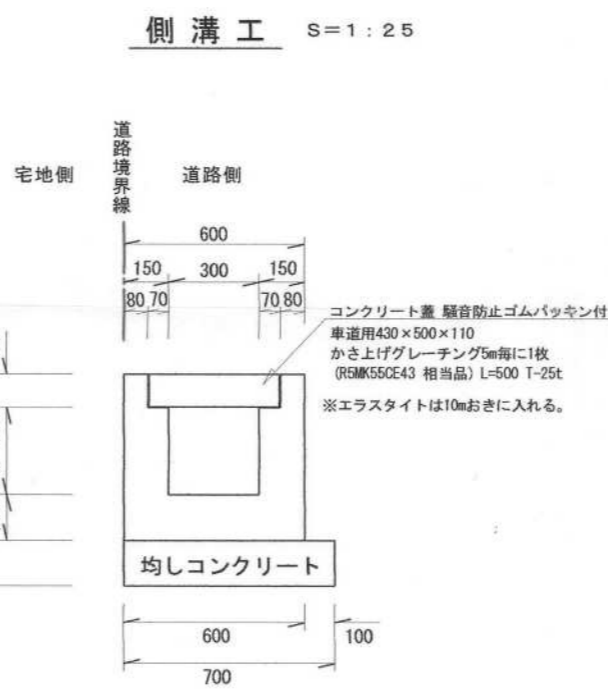
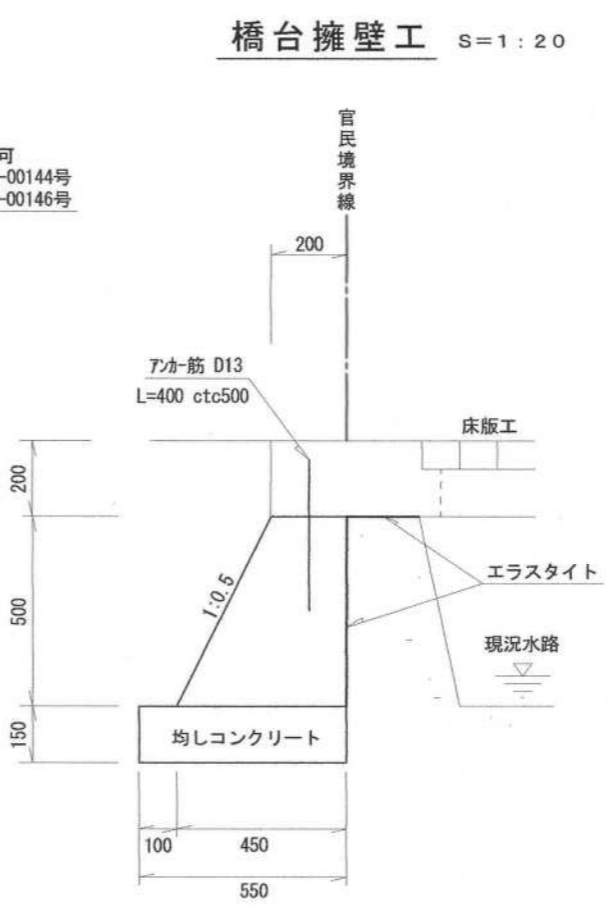
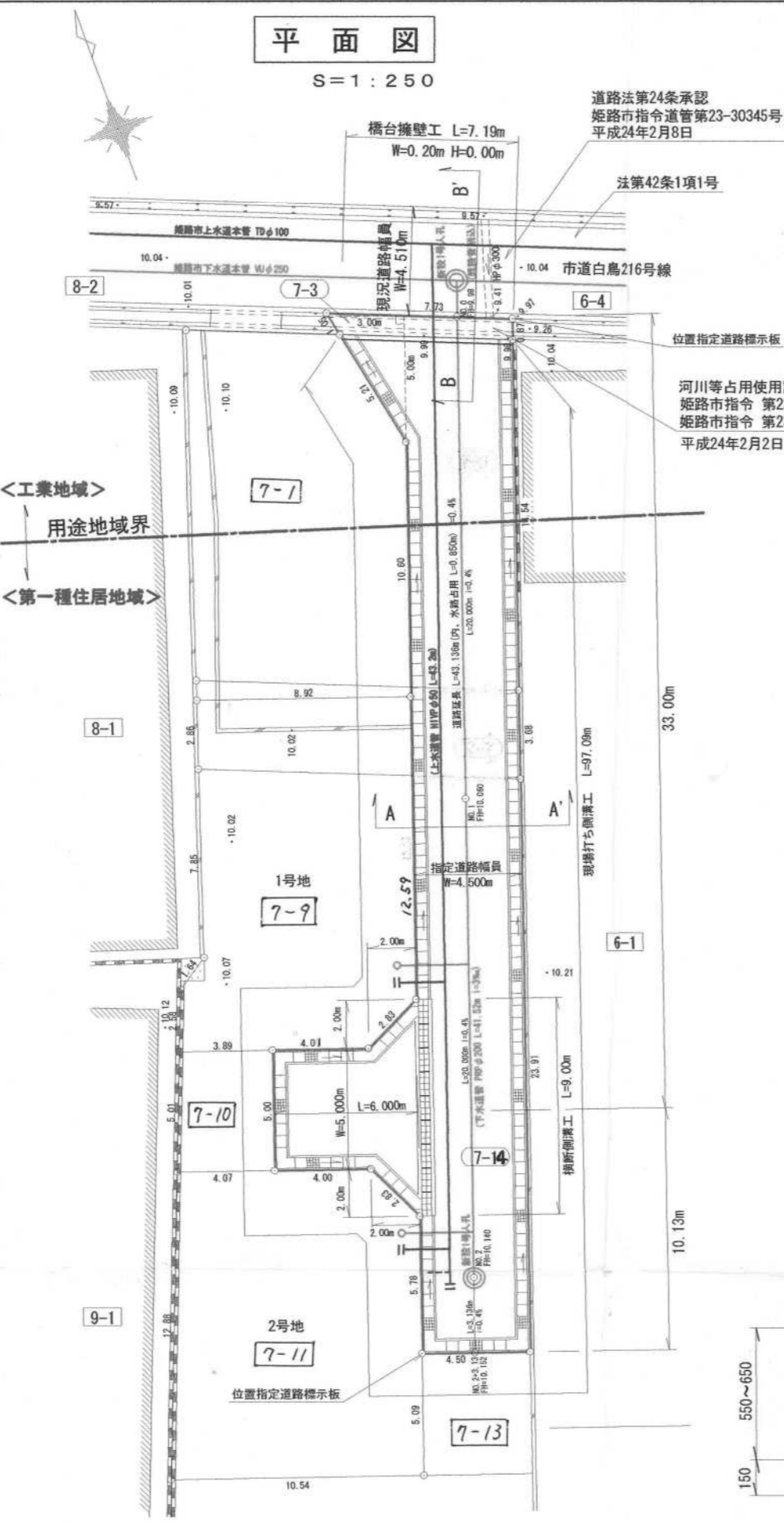
指定年月日・番号 24.7月23日 第 23 - 23 号

告示年月日・番号 24.7.25日 第 307 号

### 承諾書

この図面記載のとおり道路の位置の指定・変更・廃止を承諾します。

道路の幅員・幅員別の道路の延長	幅員 4.50m 延長 43.13m (内、水路占用延長 0.85m)	道路の面積	236.66 m <sup>2</sup> (内、水路占用面積 6.52m <sup>2</sup> )
-----------------	--	-------	---



座標求積表

地番	1号地 (7-9)	2号地 (7-11)	位置指定道路 (7-14)	水路占用部
測点	Xn Yn	Xn Yn	Xn Yn	Xn Yn
C1	-125745.059 27779.579	-125732.843 27790.398	-125732.843 27797.367	-125734.681 27797.367
K104	-125747.782 27778.673	-125731.947 27791.479	-125731.815 27790.180	-125731.815 27790.398
K101	-125755.235 27776.192	-125747.971 27788.021	-125732.843 27790.398	-125732.843 27790.398
K72	-125756.150 27774.822	-125759.883 27783.918	-125735.508 27797.082	-125735.508 27797.082
C5	-125758.562 27773.892	-125761.128 27781.373	-125762.749 27791.134	-125762.749 27791.134
C17	-125759.832 27777.573	-125759.832 27777.573	-125759.832 27777.573	-125759.832 27777.573
C61	-125761.128 27781.373	-125761.128 27781.373	-125761.128 27781.373	-125761.128 27781.373
C71	-125759.883 27783.918	-125759.883 27783.918	-125759.883 27783.918	-125759.883 27783.918
C2	-125747.971 27788.021	-125735.508 27797.082	-125735.508 27797.082	-125735.508 27797.082
倍面積	261.615069	460.288690	460.288690	460.288690
面積	130.8081390	230.1443450	230.1443450	230.1443450
地積	130.80	230.14	230.14	230.14

位置指定道路部

測点	Xn	Yn	(Xn+1 - Xn-1) Yn	距離
C4	-125732.843	27790.398	-67790.780722	5.21
C3	-125731.947	27791.479	-420429.494312	10.60
C2	-125747.971	27788.021	-609558.026656	12.59
C71	-125759.883	27783.918	-365553.009126	2.83
C61	-125761.128	27781.373	-1416.850023	4.01
C17	-125759.832	27777.573	-95499.295974	5.00
C16	-125764.566	27775.940	-16776.677600	4.00
C5	-125765.072	27779.725	-107065.060150	2.83
C10	-125768.420	27780.965	-225692.223456	5.78
R3	-125773.888	27779.080	-192647.919590	4.50
R4	-125775.355	27783.334	58731.897426	23.91
K105	-125752.749	27791.134	725154.059462	3.68
K103	-125749.262	27792.337	479167.682217	14.54
KPB	-125735.508	27797.082	456400.288358	7.19
倍面積	460.288690			
面積	230.1443450			
地積	230.14			

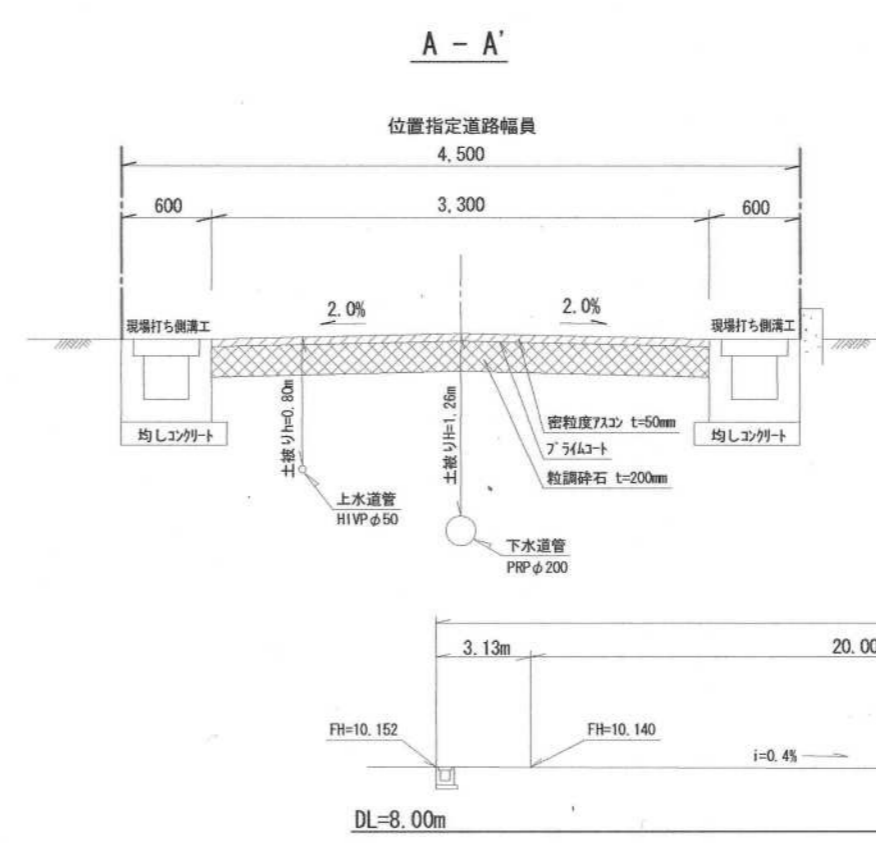
水路占用部

測点	Xn	Yn	(Xn+1 - Xn-1) Yn	距離
R1	-125734.681	27797.367	102855.676331	7.73
R2	-125731.815	27790.180	51076.350840	1.05
C4	-125732.843	27790.398	-102629.939814	7.19
KPB	-125735.508	27797.082	-51091.036716	0.87
倍面積	13.050641			
面積	6.525205			
地積	6.52			

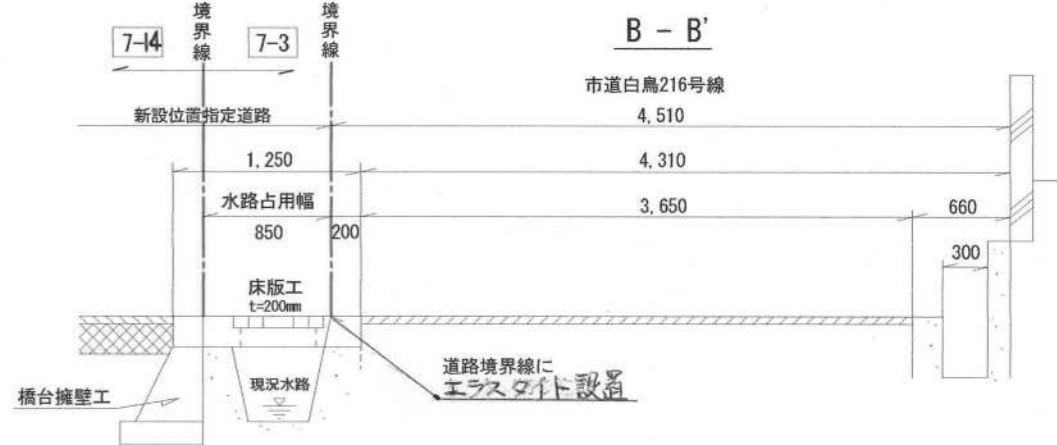
位置指定道路合計

位置指定道路合計	236.66 m <sup>2</sup>
全体合計面積	498.26 m <sup>2</sup>

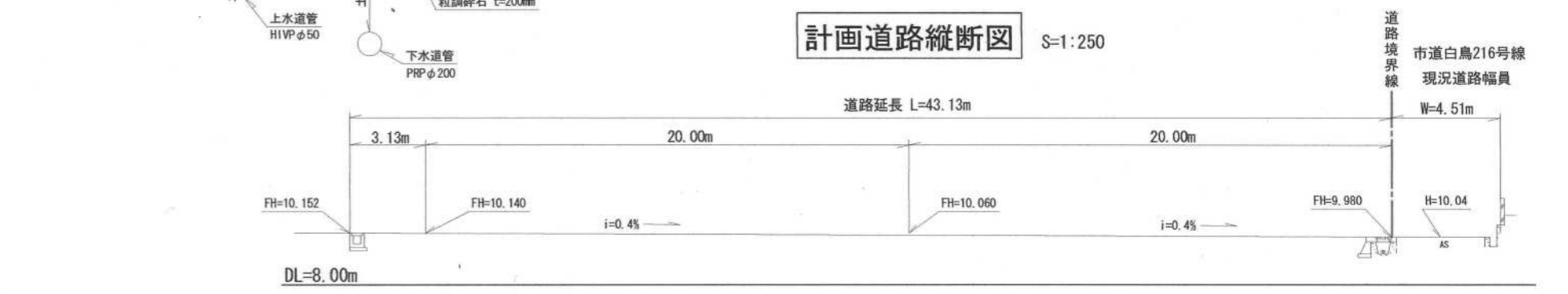
計画道路横断面図 S=1:50



接続先道路断面図 S=1:50



計画道路縦断面図 S=1:250



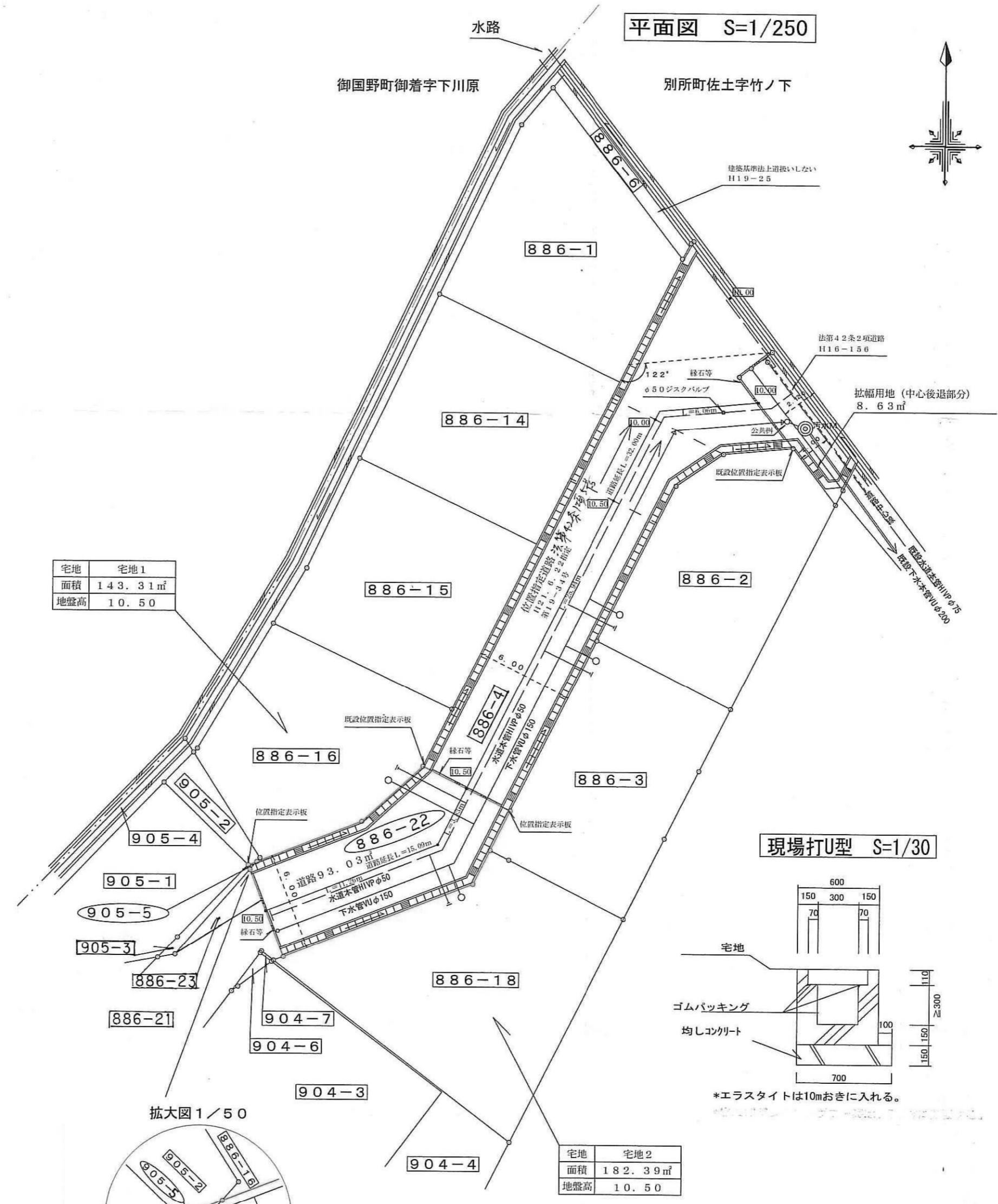


指定年月日・番号	24.10.4 日	第 23 - 24 号
公告年月日・番号	24.10.5 日	第 464 号

**承 諾 書**

この図面記載のとおり道路の位置の(指定)変更を承諾します。

道路の幅員	幅員 6.00m	延長 15.09m	道路の面積	93.03㎡
・幅員の別	m	m		
・延長の別	m	m		

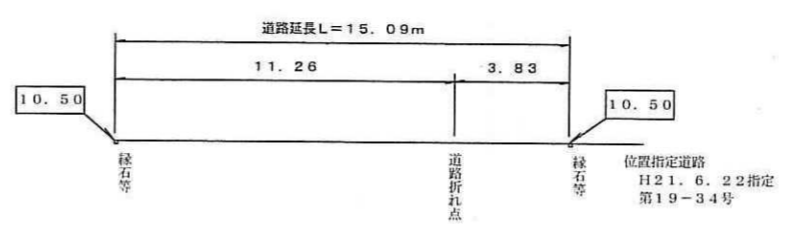


宅地	宅地1
面積	143.31㎡
地盤高	10.50

宅地	宅地2
面積	182.39㎡
地盤高	10.50



計画道路縦断面図 S=1/250



求積表

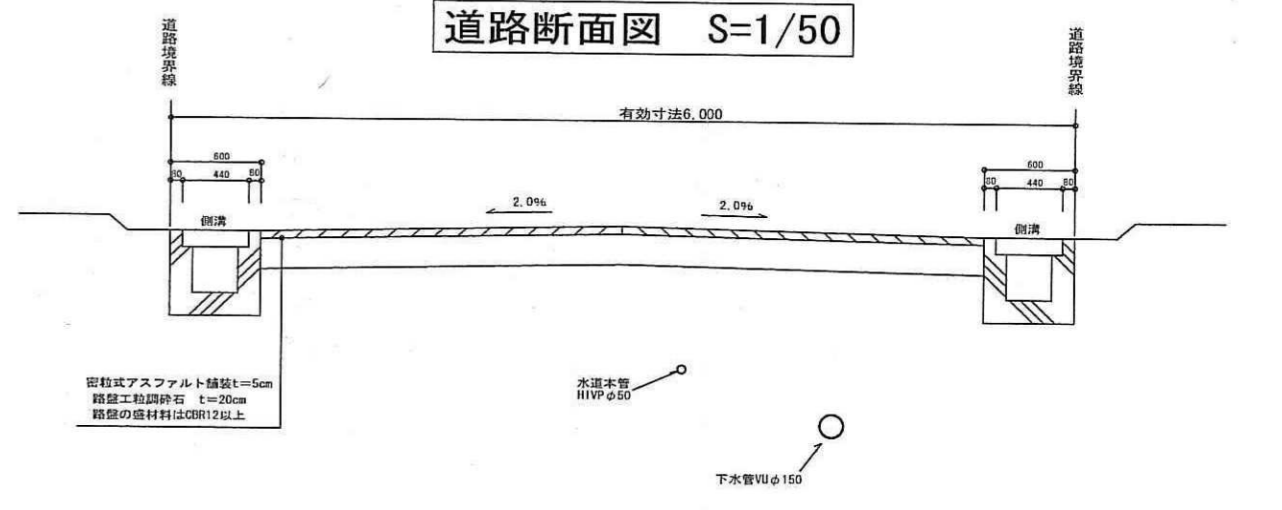
地番 (A) 宅地1				
NO	標識	X	Y	辺長
932		134.286	117.702	8.936
628		126.615	113.118	0.335
707		126.374	112.886	2.571
920		124.533	111.092	7.202
911		119.529	116.272	0.561
934		119.732	116.795	6.866
910		122.216	123.196	5.024
677		125.600	126.910	3.898
933		129.081	128.664	12.135
合計				-286.636935
合計面積				143.3184675
地積				143.31 ㎡

地番 (B) 宅地2				
NO	標識	X	Y	辺長
680		120.499	131.059	2.299
697		118.446	130.024	12.418
937		113.933	118.455	0.631
698		113.703	117.867	18.225
30		102.688	132.387	15.308
665		116.359	139.275	7.901
692		119.915	132.219	1.299
合計				-364.787222
合計面積				182.3936110
地積				182.39 ㎡

地番 (C) 道路				
NO	標識	X	Y	辺長
677		125.600	126.910	5.024
910		122.216	123.196	6.866
934		119.732	116.795	0.561
911		119.529	116.272	0.295
939		119.254	116.379	5.712
937		113.933	118.455	12.418
697		118.446	130.024	2.299
680		120.499	131.059	2.687
681		122.899	132.268	6.000
合計				-186.074016
合計面積				93.0370080
地積				93.03 ㎡

総合面積	418.7490865 ㎡
------	---------------

道路断面図 S=1/50



指定年月日・番号	24年8月2日	第23-25号
公告年月日・番号	24年8月3日	第325号

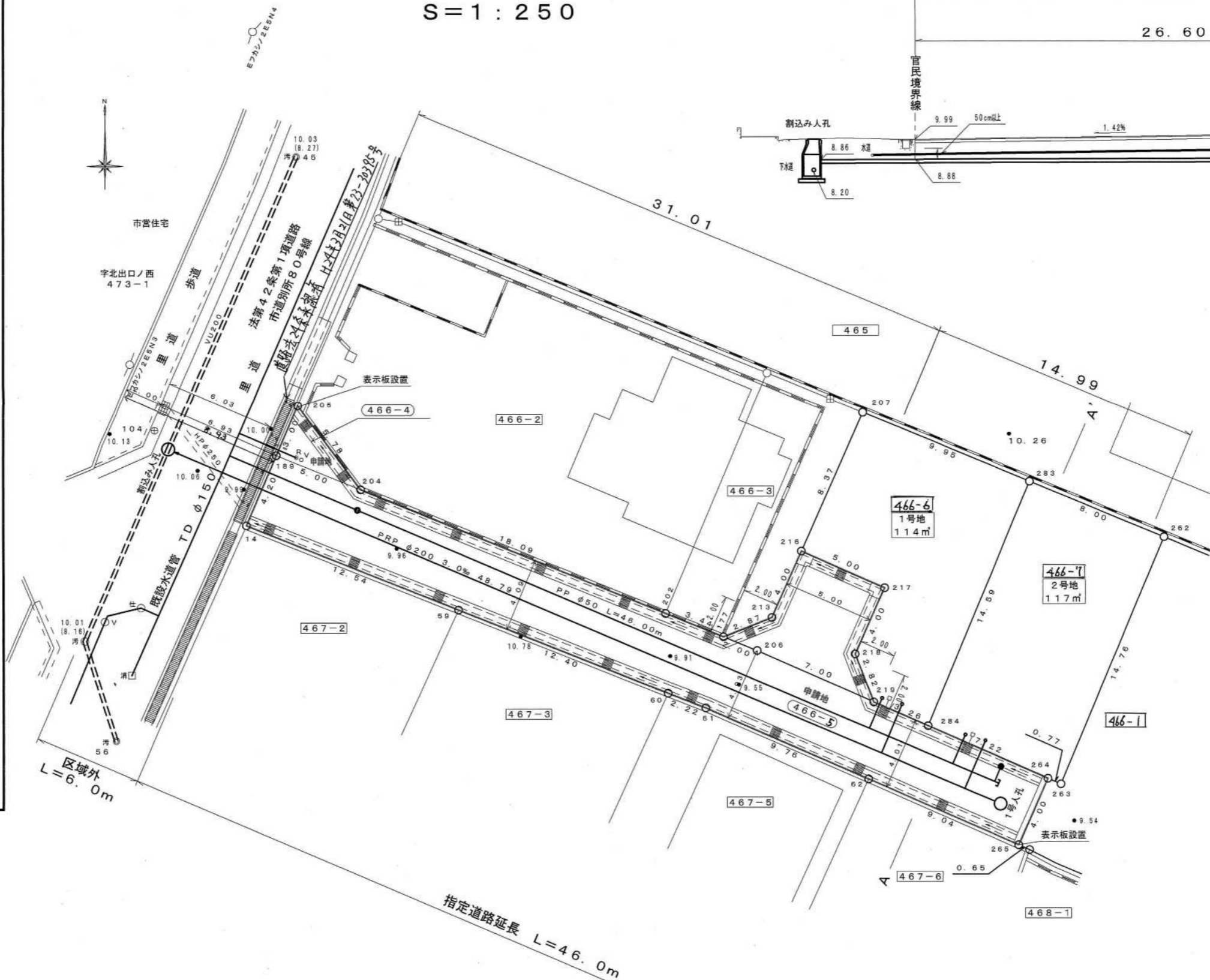
承諾書

この図面記載のとおり道路の位置の(指定)変更・廃止を承諾します。

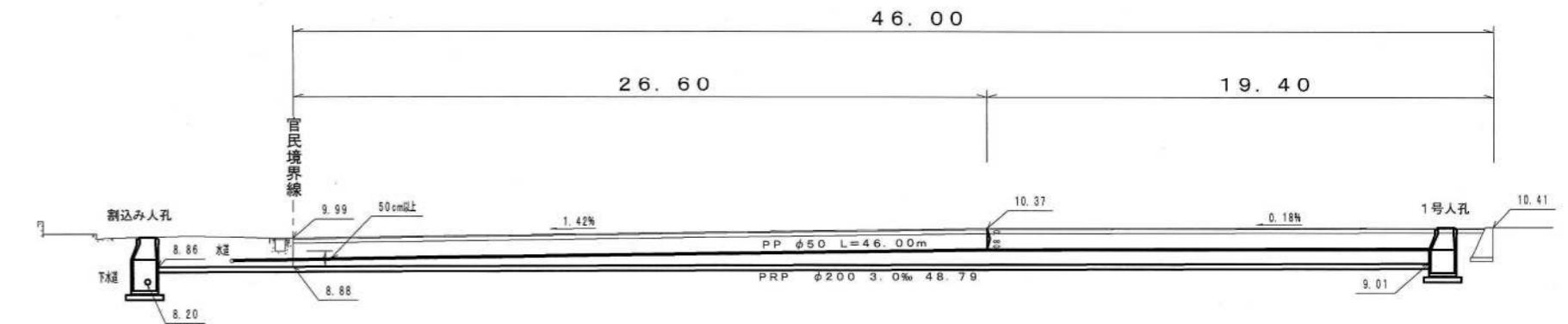
道路の幅員	幅員 4.00m ~ 4.20 m	道路の面積	228.76 m <sup>2</sup>
幅員別の延長	延長 46.00m		

計画平面図

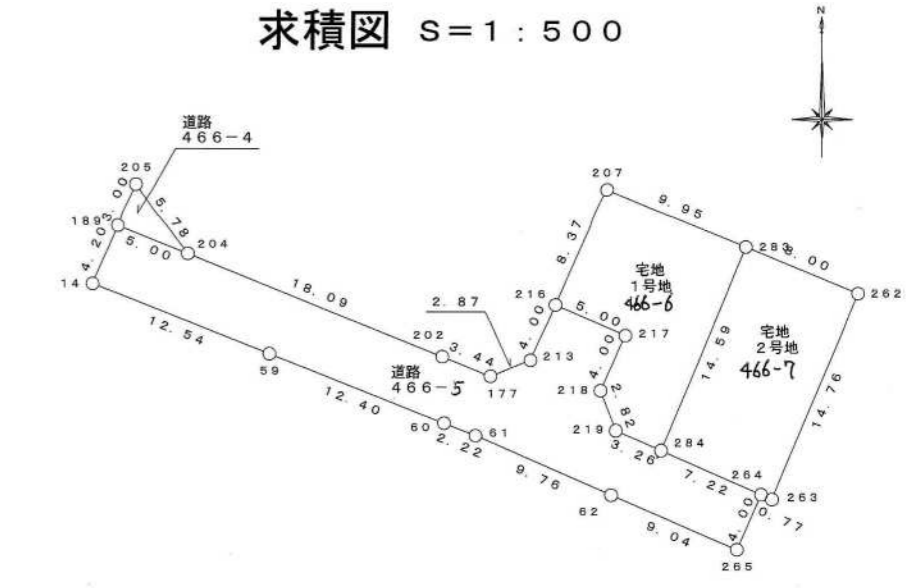
S=1:250



計画縦断面図 S=1:250



求積図 S=1:500



座標求積表

地名	標識	X	Y	X <sub>n+1</sub> -X <sub>n-1</sub>	Y <sub>n</sub> (X <sub>n+1</sub> -X <sub>n-1</sub> )	
宅地 1号地	466-6					
207		-131173.920	37601.254	-3.845	-144576.821630	
216		-131181.584	37597.870	-8.683	-364060.175210	
217		-131183.603	37602.450	-5.682	-213657.120900	
218		-131187.266	37600.833	-6.300	-236885.247900	
219		-131189.903	37601.855	-3.953	-148640.132815	
284		-131191.219	37604.839	12.164	457425.261596	
283		-131177.739	37610.442	17.299	650623.036158	
倍面積						228.799299 m <sup>2</sup>
面積						114.3996495 m <sup>2</sup>
地積						114.39 m <sup>2</sup>

地名	標識	X	Y	X <sub>n+1</sub> -X <sub>n-1</sub>	Y <sub>n</sub> (X <sub>n+1</sub> -X <sub>n-1</sub> )	
宅地 2号地	466-7					
283		-131177.739	37610.442	-10.409	-391487.090778	
284		-131191.219	37604.839	-16.396	-616568.940244	
264		-131194.135	37611.453	-3.229	-121447.381737	
263		-131194.448	37612.162	13.325	501182.058650	
262		-131180.810	37617.831	16.709	628656.338179	
倍面積						234.984070 m <sup>2</sup>
面積						117.4920350 m <sup>2</sup>
地積						117.49 m <sup>2</sup>

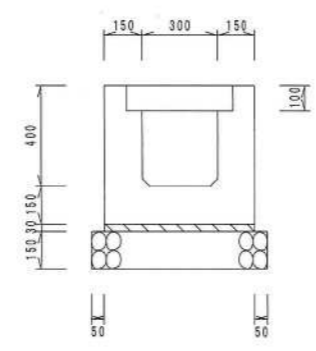
地名	標識	X	Y	X <sub>n+1</sub> -X <sub>n-1</sub>	Y <sub>n</sub> (X <sub>n+1</sub> -X <sub>n-1</sub> )	
道路	466-5					
189		-131176.325	37569.008	-1.985	-74574.480880	
14		-131180.195	37567.363	-8.512	-319773.393856	
59		-131184.837	37579.016	-9.233	-346967.054728	
60		-131189.428	37590.540	-5.404	-203139.278160	
61		-131190.241	37592.613	-4.733	-177925.837329	
62		-131194.161	37601.556	-7.561	-284305.364916	
265		-131197.802	37609.841	0.026	977.855866	
264		-131194.135	37611.453	6.583	247596.195099	
284		-131191.219	37604.839	4.232	159143.678648	
219		-131189.903	37601.855	3.953	148640.132815	
218		-131187.266	37600.833	6.300	236885.247900	
217		-131183.603	37602.450	5.682	213657.120900	
216		-131181.584	37597.870	-1.644	-61810.898280	
213		-131185.247	37596.253	-4.741	-178243.835473	
177		-131186.325	37593.591	0.217	8157.809247	
202		-131185.030	37590.401	8.115	305046.104115	
204		-131178.210	37573.639	8.705	327078.527495	
倍面積						442.528463 m <sup>2</sup>
面積						221.2642315 m <sup>2</sup>
地積						221.26 m <sup>2</sup>

地名	標識	X	Y	X <sub>n+1</sub> -X <sub>n-1</sub>	Y <sub>n</sub> (X <sub>n+1</sub> -X <sub>n-1</sub> )	
道路	466-4					
205		-131173.569	37570.192	1.885	70819.811920	
189		-131176.325	37569.008	-4.641	-174357.766128	
204		-131178.210	37573.639	2.756	103552.949084	
倍面積						14.994876 m <sup>2</sup>
面積						7.4974380 m <sup>2</sup>
地積						7.49 m <sup>2</sup>

小計 (道路部分)	228.7616695
合計	460.6533540

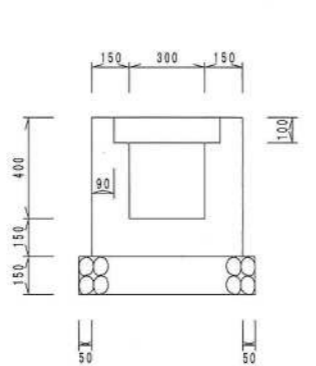
U型側溝工

PU200型



現場打U型側溝工

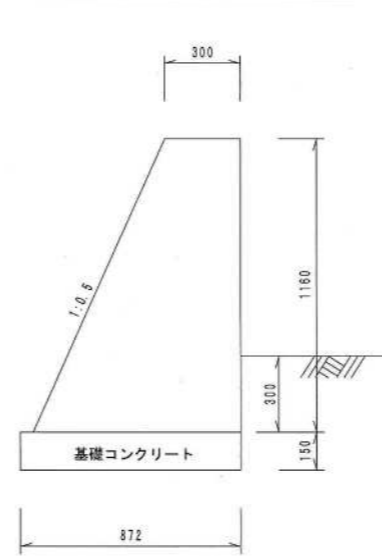
NU200型



構造図

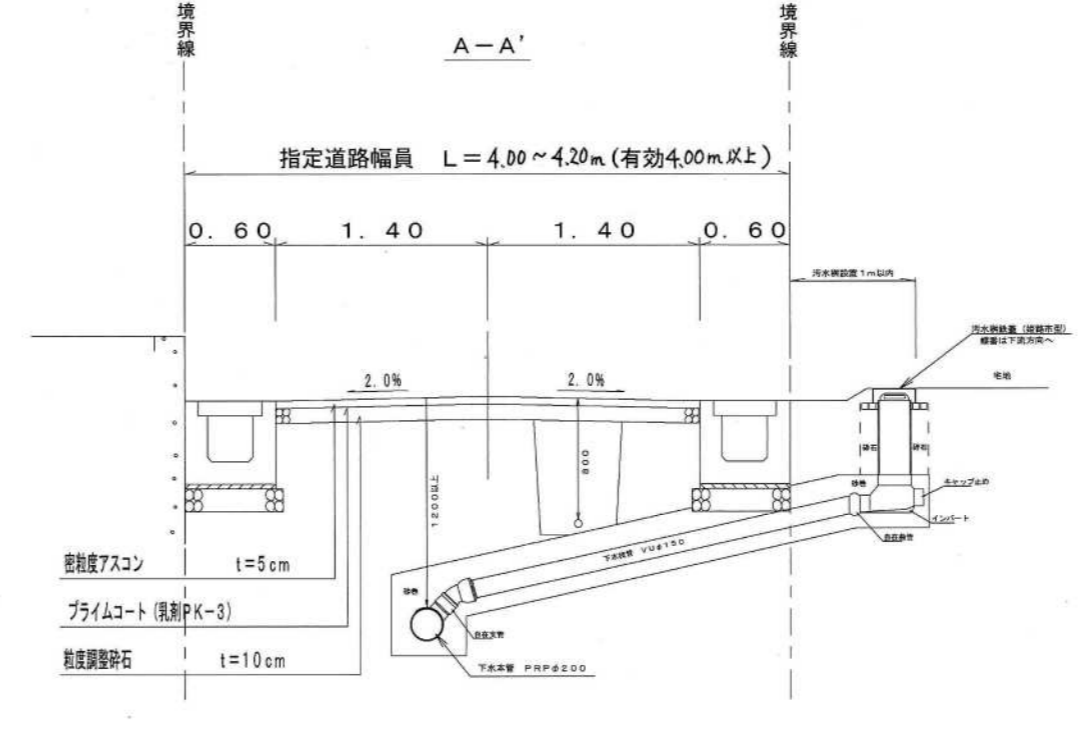
S=1:30

現場打重力式擁壁工



計画横断面図

S=1:50



※クレーンク (T-25) は5mに1箇所設置する。

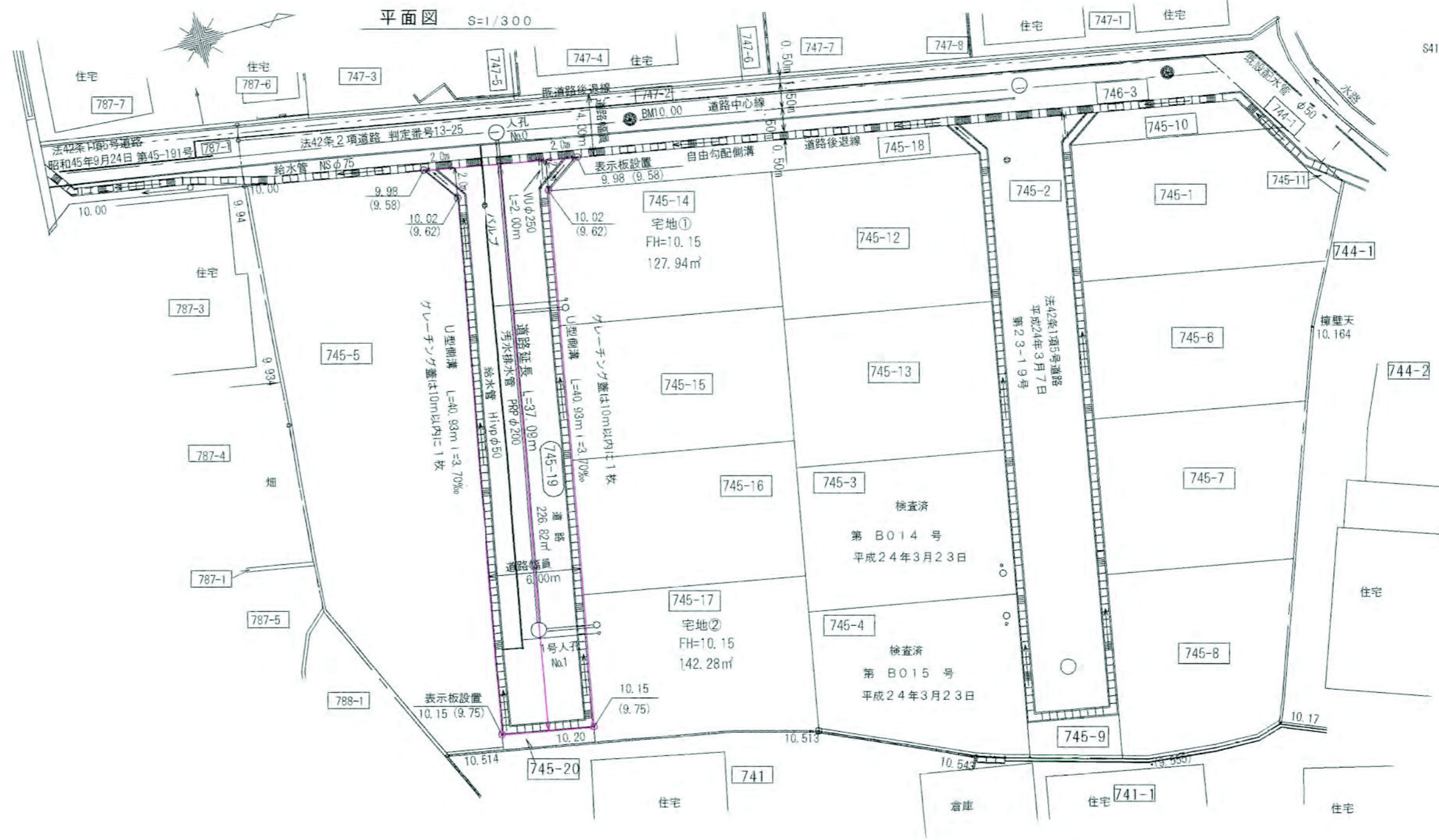
様式第19号(第14条関係)

指定年月日・番号 平成24年6月4日 第23-26号  
 公告年月日・番号 平成24年6月6日 第202号

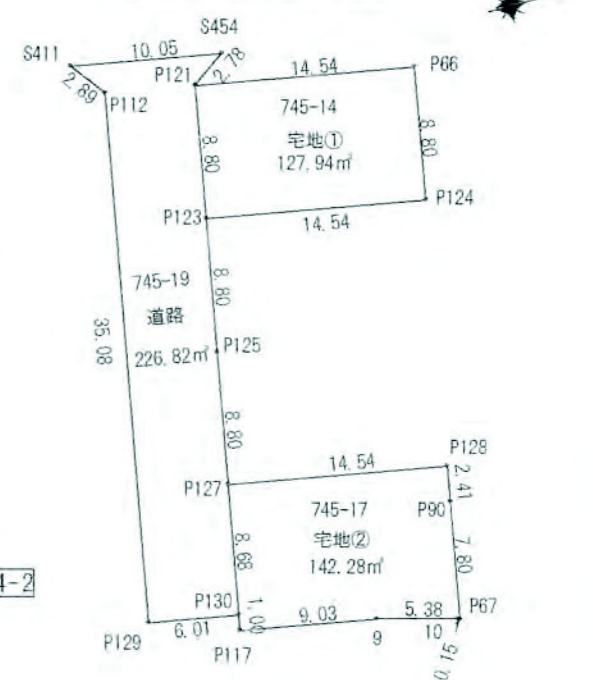
承諾書

この図面記載のとおり道路の位置の指定・変更・廃止を承諾します。

道路の幅員	幅員 6.00 m	道路の面積	226.82 m <sup>2</sup>
員の別延	延長 37.09 m		



求積図 S=1/500



求積表

地番	宅地①	745-14	面積
P66	1.601	-1.538	19.837134
P121	-12.653	-4.092	64.895028
P123	-14.198	4.571	58.362528
P124	0.115	7.125	112.895375
面積積			295.890119
面積			127.94 m <sup>2</sup>

地番	宅地②	745-17	面積
P128	-2.975	24.451	339.621390
P127	-17.289	21.897	346.826583
P130	-18.814	30.443	-51.783543
P177	-18.890	31.439	273.723970
9	-10.105	33.936	465.129490
10	-4.908	34.437	183.790769
P67	-4.768	34.499	52.058991
P90	-3.389	26.924	48.095432
面積積			284.962500
面積			142.281230
面積			142.28 m <sup>2</sup>

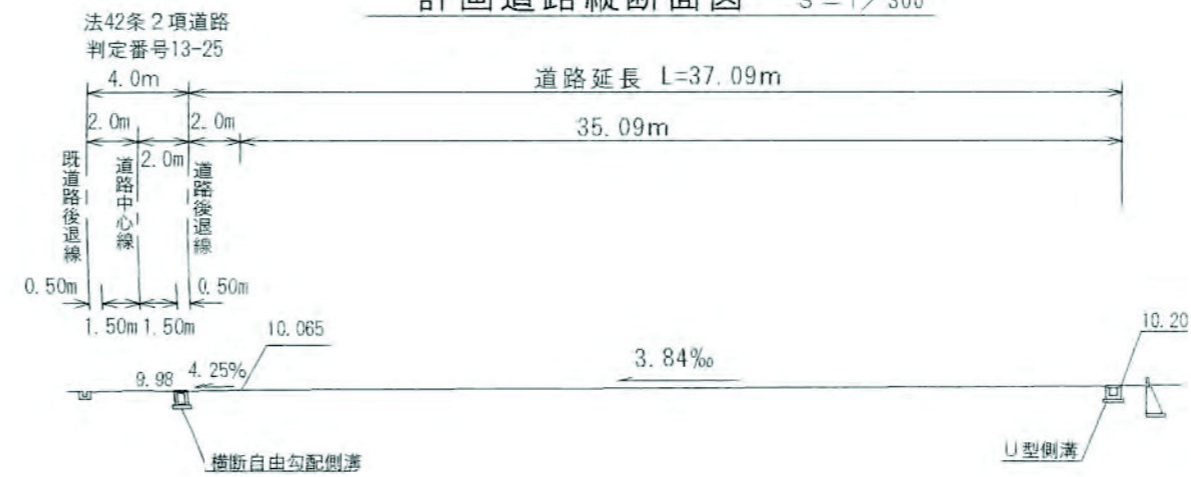
  

地番	道路	745-19	面積
S454	-10.390	-9.711	43.574030
S411	-20.283	-7.471	61.112780
P112	18.570	5.147	29.893856
P129	-24.731	29.388	-7.170672
P130	-18.814	30.443	226.858506
P127	-17.289	21.897	67.229740
P125	-15.744	13.234	40.908294
P123	-14.198	4.571	14.128961
P121	-12.653	-4.092	-15.882336
面積積			453.644469
面積			226.822045
面積			226.82 m <sup>2</sup>

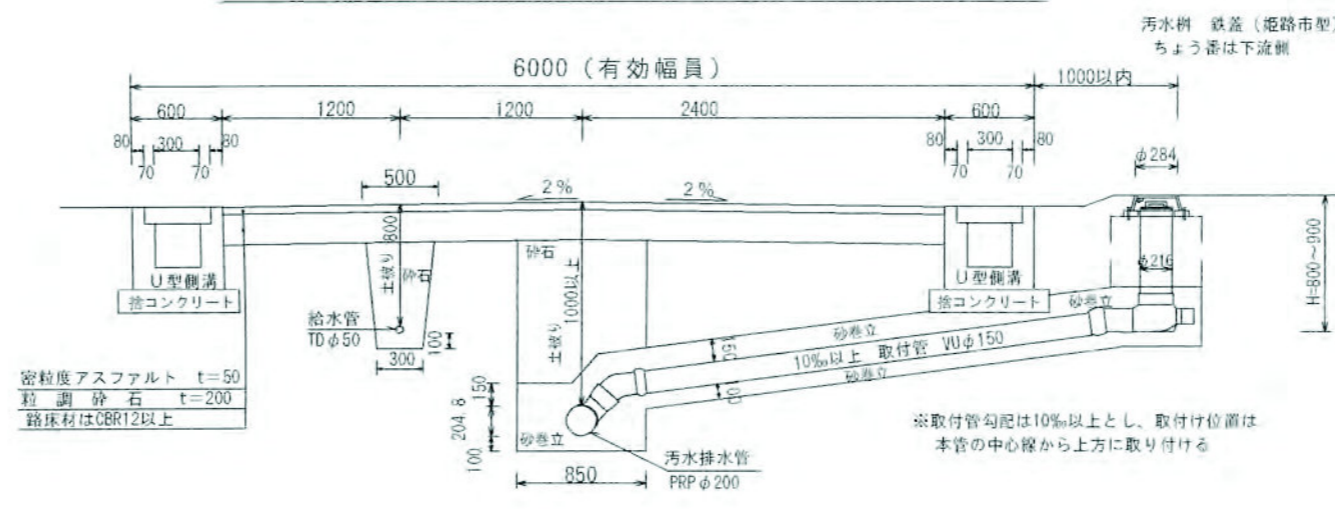
道路面積 226.82 m<sup>2</sup>

総合計面積 497.04 m<sup>2</sup>

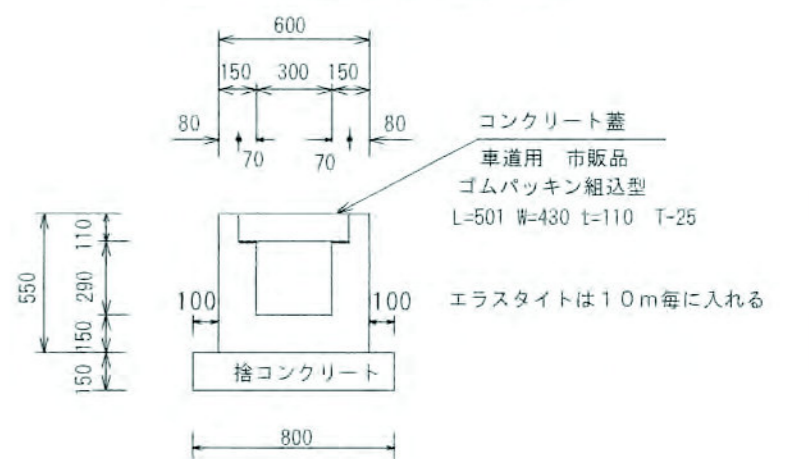
計画道路縦断面図 S=1/300



計画道路・給排水施設標準断面図 S=1/50



U型側溝構造図 1/30



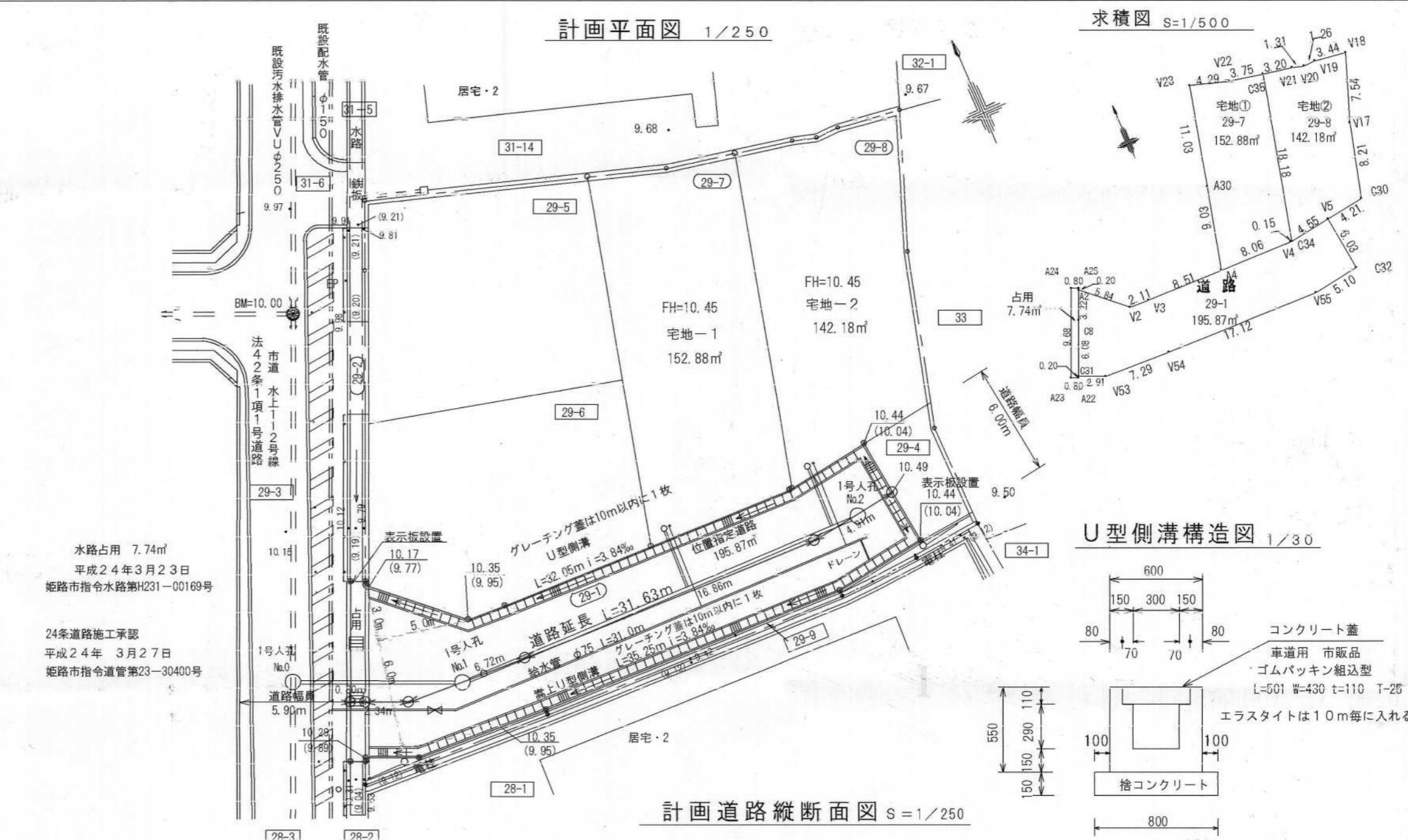
様式第19号(第14条関係)

指定年月日・番号 平成24年10月17日 第23-27号  
 公告年月日・番号 平成24年10月19日 第503号

承諾書

この図面記載のとおり道路の位置の指定・変更・廃止を承諾します。

道路の幅員延長	幅員延長 6.00 m 31.63 m (内 水路部分0.80m)	道路の面積	203.61 m <sup>2</sup> (内 水路部分7.74m <sup>2</sup> )
---------	---	-------	--



求積表

地番	宅地① 29-7	宅地② 29-8	道路 29-1	占用
N.O	Xn	Yn	Yn+1-Yn-1	Xn - (Yn+1-Yn-1)
V23	-127226.906	34284.978	-6.708	853.438 085448
A30	-127227.473	34282.382	-4.759	68553.878411
V4	-127246.406	34280.219	5.922	-78353.216332
V4	-127246.625	34288.284	8.219	-104584.010875
C34	-127246.603	34288.438	4.466	-56823.328998
C35	-127228.936	34292.750	0.632	-80408.687552
V22	-127228.193	34289.070	-7.772	98817.615956
			合計	-35.789292
			合計面積	152.882510
			地積	152.88 m <sup>2</sup>

地番	宅地① 29-7	宅地② 29-8	道路 29-1	占用
N.O	Xn	Yn	Yn+1-Yn-1	Xn - (Yn+1-Yn-1)
C36	-127228.936	34292.750	-7.454	94834.488944
C34	-127246.603	34288.438	0.203	-26531.060409
V5	-127245.969	34292.953	8.693	-1106149.208177
C30	-127245.412	34297.131	6.283	-78452.323598
V17	-127237.172	34283.236	4.700	-58616.118400
V18	-127230.384	34301.831	-0.815	103692.762960
V19	-127229.882	34298.421	-4.676	594926.928232
V20	-127229.934	34297.155	-2.529	321764.503086
V21	-127229.570	34295.892	-4.405	560446.255950
			合計	-254.371850
			合計面積	142.185250
			地積	142.18 m <sup>2</sup>

地番	道路 29-1	占用		
N.O	Xn	Yn	Yn+1-Yn-1	Xn - (Yn+1-Yn-1)
A2	-127242.183	34285.244	-6.840	717545.812120
C8	-127245.142	34263.957	-3.714	472588.457888
C31	-127250.717	34261.530	0.253	-32194.431401
V53	-127251.852	34264.210	8.971	-268929.216292
V54	-127252.132	34271.581	24.400	-315344.008974
V55	-127252.680	34288.617	22.171	-2821318.724860
C32	-127251.957	34293.672	4.336	-551764.485552
V5	-127245.969	34292.953	-5.234	666005.401746
C34	-127246.603	34288.438	-4.669	594174.389407
V4	-127246.625	34288.284	-3.219	1045340.315875
A4	-127246.406	34280.219	-16.574	2108951.833044
V3	-127246.174	34271.710	-10.622	1351608.862228
V2	-127246.080	34269.597	-6.466	822773.153280
			合計	-391.746391
			合計面積	195.8730455
			地積	195.87 m <sup>2</sup>

地番	占用			
N.O	Xn	Yn	Yn+1-Yn-1	Xn - (Yn+1-Yn-1)
A22	-127250.562	34260.794	-3.132	398548.760184
A22	-127250.881	34261.458	4.599	-585226.801719
A25	-127242.000	34265.323	3.132	-398521.944000
A24	-127241.681	34264.590	-4.599	585184.490919
			合計	-15.494616
			合計面積	7.743050
			地積	7.74 m <sup>2</sup>

道路面積	203.61 m <sup>2</sup> (内 水路部分7.74m <sup>2</sup> )
総合計面積	498.67 m <sup>2</sup>

