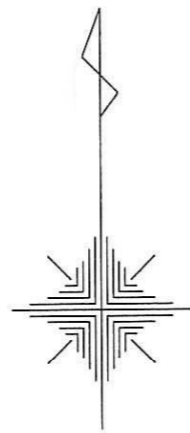


平成27年度 道路位置指定一覧

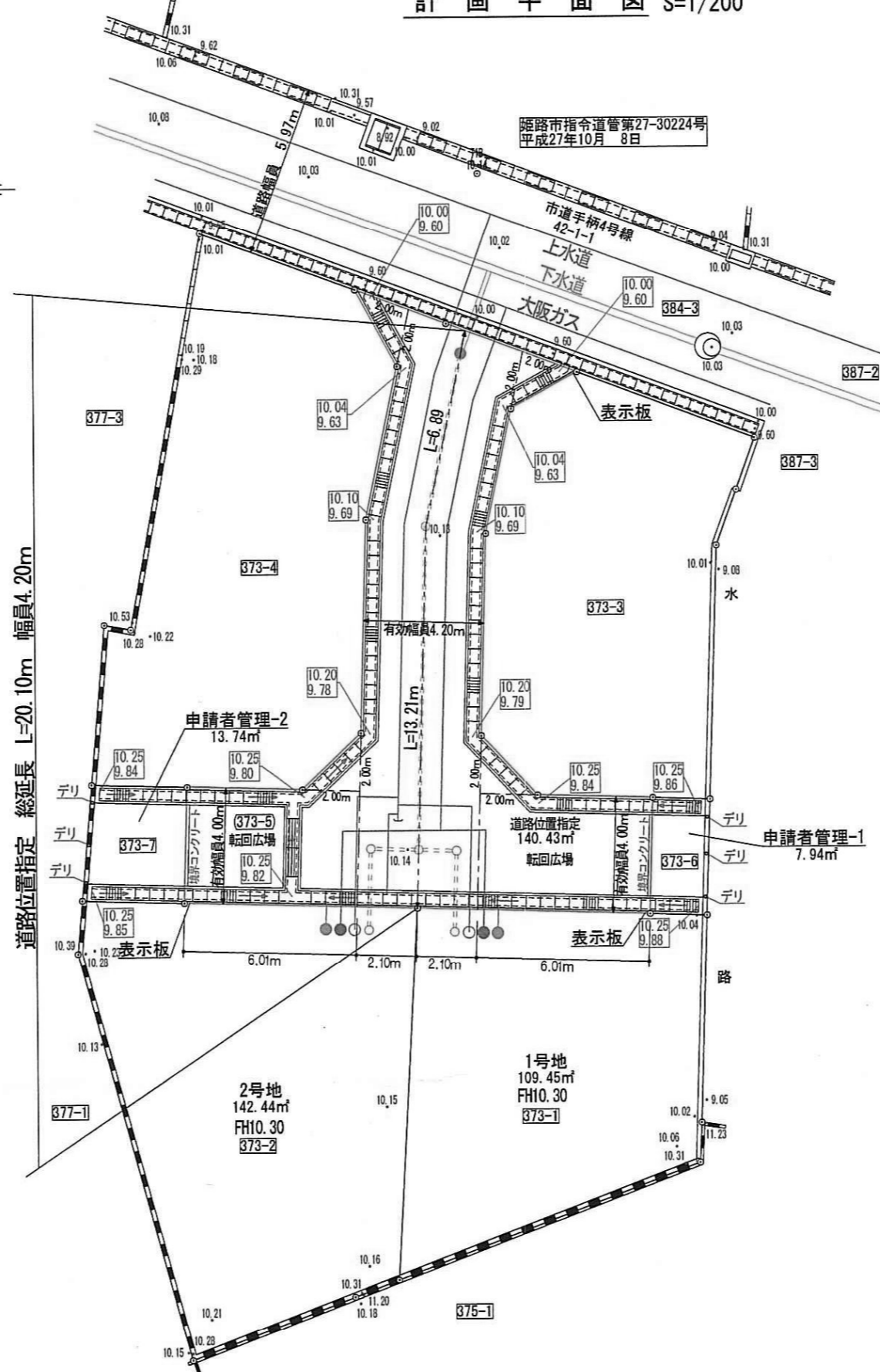
ページ	指定番号	指定年月日	地名地番	備考
1	27- 1	H27.8.28	上大野一丁目660番9	
2	27- 2	H27.8.11	花田町上原田字仁王田144番5、144番5地先里道、144番5地先水路	
3	27- 3	H27.8.27	北平野一丁目482番1	26-8の延長
4	27- 4	H27.12.7	御立西二丁目1408番8、1410番3	
5	27- 5	H27.10.21	花田町加納原田字高畑ヶ458番8及び458番8地先里道並びに字永田510番2、510番2地先水路、510番3及び510番4	
6	27- 6	H27.10.21	花田町加納原田字高畑ヶ494番3並びに字永田510番1、510番1地先水路及び510番6	
7	27- 7	H28.1.6	東夢前台一丁目344番4	
8	27- 8	H28.6.23	八代本町一丁目595番8及び595番9	
9	27- 9	H28.2.9	継字東代66番8	26-14の延長
10	27- 10	H27.10.27	延末字村村側373番5	
11	27- 11	H28.3.11	網干区興浜字新々畑824番4	
12	27- 12	H27.12.2	岡田字松ヶ坪47番1	26-11の延長
13	27- 13	H27.11.25	的形町の形字小島東1756番47、1756番49及び1756番52	
14	27- 14	H28.3.23	大津区西土井字四拾代201番11及び208番4	26-23の延長
15	27- 15	H28.2.18	別所町北宿字東段861番14、861番18	
16	27- 16	H28.4.18	別所町別所三丁目74番4	
17	27- 17	H28.3.8	飾磨区今在家北二丁目70番4	
18	27- 18	H28.5.12	北條字屋舗ノ二854番9	26-22の延長
19	27- 19	H28.6.30	花田町加納原田字大酒358番4	
20	27- 20	H28.6.3	西今宿二丁目466番4、466番4地先水路	
21	27- 21	H28.5.24	野里字南河原234番11及び234番14	26-27の延長
22	27- 22	H28.4.27	大津区天満字土井ノ内485番8	26-25の延長

様式第 19号 (第 14条関係)

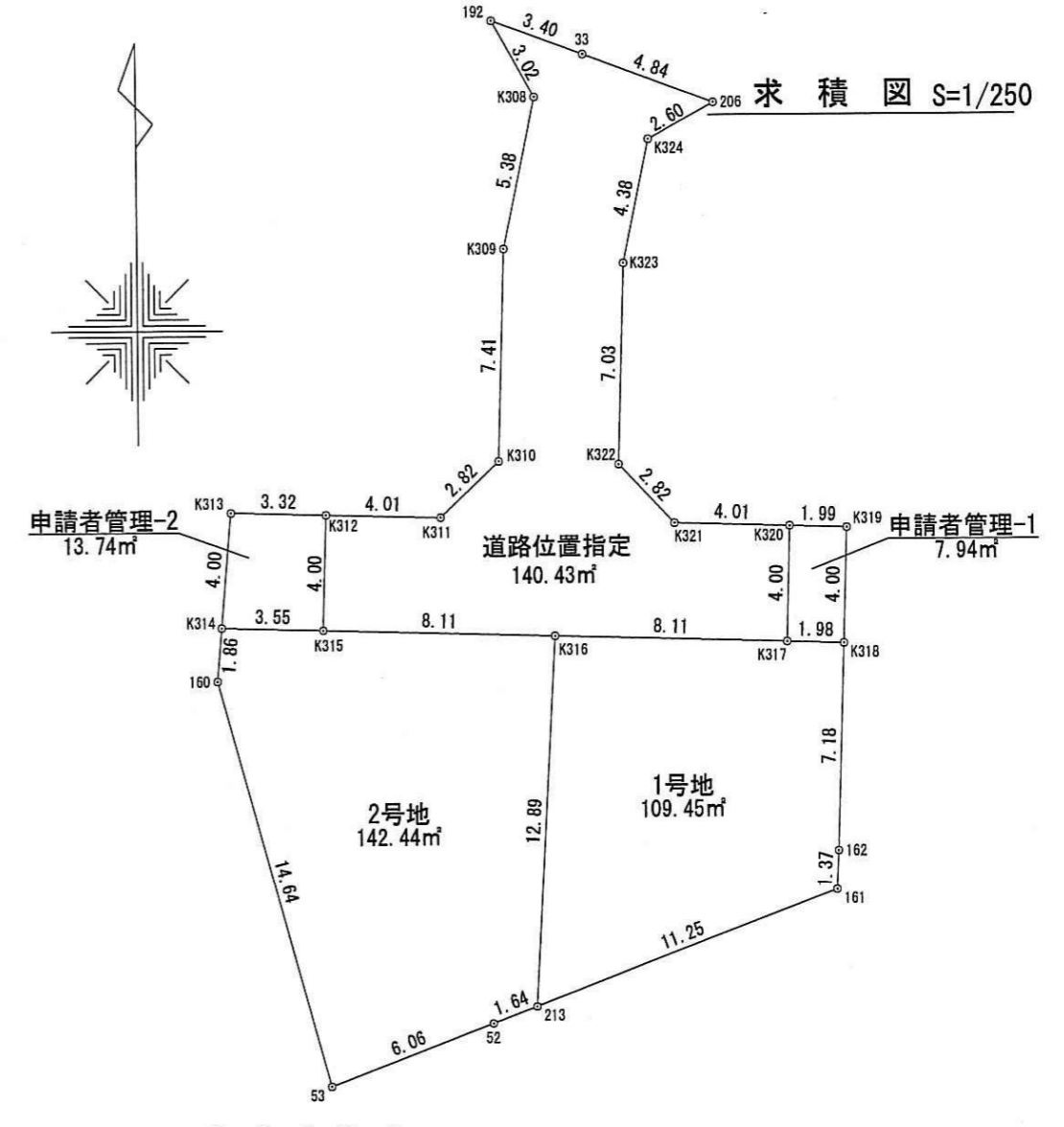
指定年月日・番号	平成 27.10.27日 第 27-10号
公告年月日・番号	平成 27.10.29日 第 639号
承諾書	
この図面記載のとおり道路の位置の指定・変更・廃止を承諾します。	
道路の幅員の延長	幅員 4.20 延長 20.10m
道路の面積	140.43 m ²



計画平面図 S=1/200



求積図 S=1/250



地番 1号地

測点	Xn	Yn	(Xn+1 - Xn-1) Yn
K316	-130370.155	31706.615	-400391.134220
Z13	-130383.025	31705.891	-280882.488369
161	-130379.014	31716.404	170856.268348
162	-130377.638	31716.465	271429.507470
K318	-130370.456	31714.700	229660.624700
K317	-130370.397	31714.722	9546.131322
倍面積			218.909251
面積			109.4546255
地積			109.45
坪数			33.10

地番 申請者管理-2

測点	Xn	Yn	(Xn+1 - Xn-1) Yn
K313	-130365.818	31695.305	-123284.736450
K314	-130369.806	31694.960	-129759.166240
K315	-130369.912	31698.509	123307.200010
K312	-130365.916	31698.629	129774.187126
倍面積			27.484446
面積			13.7422230
地積			13.74
坪数			4.15

地番 2号地

測点	Xn	Yn	(Xn+1 - Xn-1) Yn
K316	-130370.155	31706.615	-415768.842495
Z13	-130383.025	31705.891	-426571.057514
52	-130383.609	31704.360	-47091.878920
53	-130385.712	31698.695	378199.405250
160	-130371.659	31694.799	506039.160834
K314	-130369.806	31694.960	55371.095120
K315	-130369.912	31698.509	-11092.779641
倍面積			-284.895356
面積			142.4476830
地積			142.44
坪数			43.08

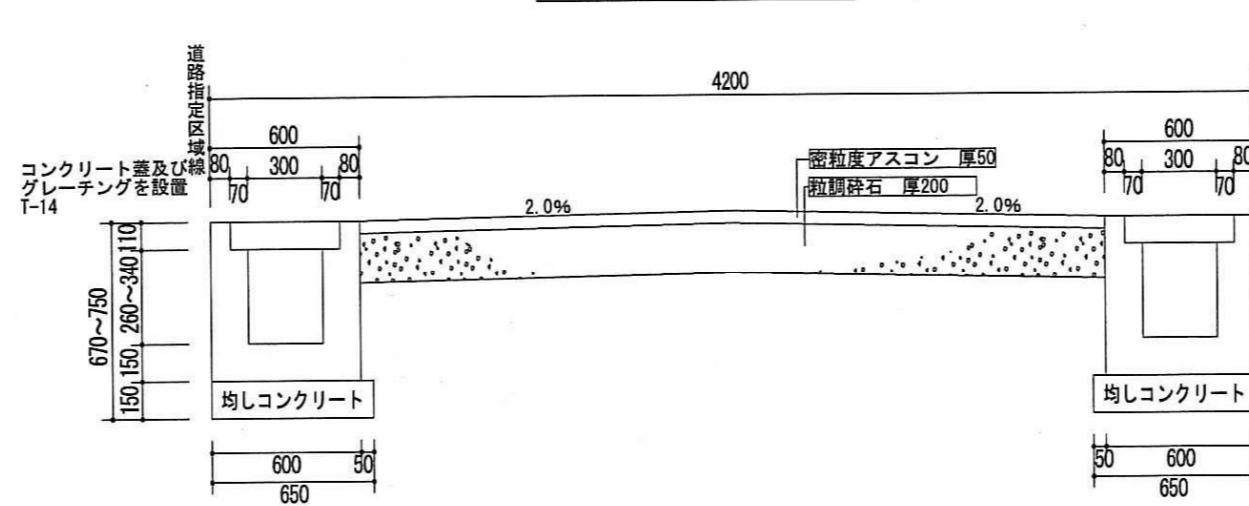
地番 道路位置指定

測点	Xn	Yn	(Xn+1 - Xn-1) Yn
192	-130348.781	31704.580	-46383.800540
K308	-130351.429	31704.043	-250731.388044
K309	-130356.689	31704.918	-401605.196306
K310	-130364.096	31704.887	-296280.300015
K311	-130366.034	31702.637	-57698.799340
K312	-130365.916	31698.629	-122927.283262
K315	-130369.912	31698.509	-134369.979651
K316	-130370.155	31706.615	-15377.708275
K317	-130370.397	31714.722	119183.925276
K320	-130366.397	31714.841	130665.144920
K321	-130366.277	31710.825	87149.098600
K322	-130364.229	31708.888	287726.449172
K323	-130367.203	31709.107	358851.963919
K324	-130362.912	31710.021	175705.226361
206	-130351.662	31712.306	93424.453476
33	-130349.966	31707.771	91350.088251
倍面積			280.865082
面積			140.4325410
地積			140.43
坪数			42.48
合計			414.0195180

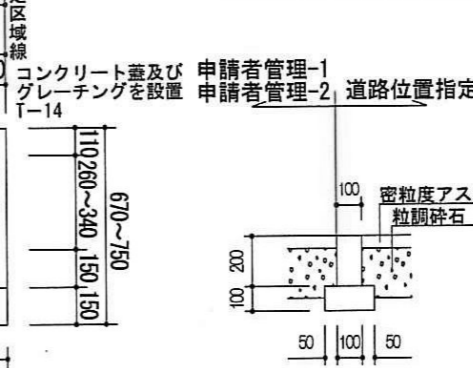
地番 申請者管理-1

測点	Xn	Yn	(Xn+1 - Xn-1) Yn
K318	-130370.456	31716.700	124963.798000
K319	-130366.457	31716.831	128738.617029
K320	-130366.397	31714.841	-124956.473540
K317	-130370.397	31714.722	-128730.056598
倍面積			15.884891
面積			7.9424455
地積			7.94
坪数			2.40

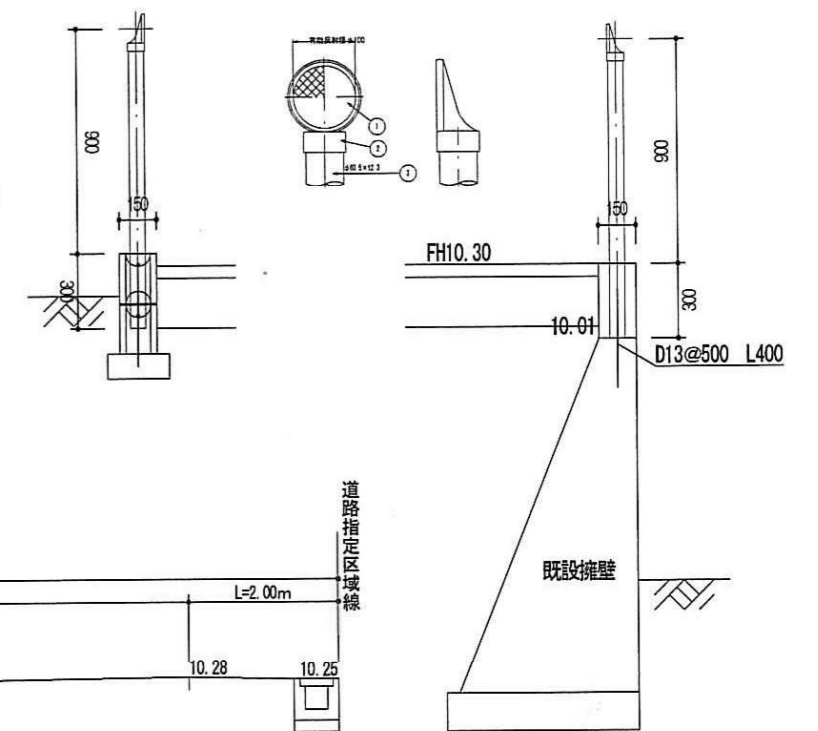
道路標準断面図 S=1/30




境界コンクリート S=1/30



道路突当デリネータ詳細図 S=1/30



道路縦断面図 S=1/100

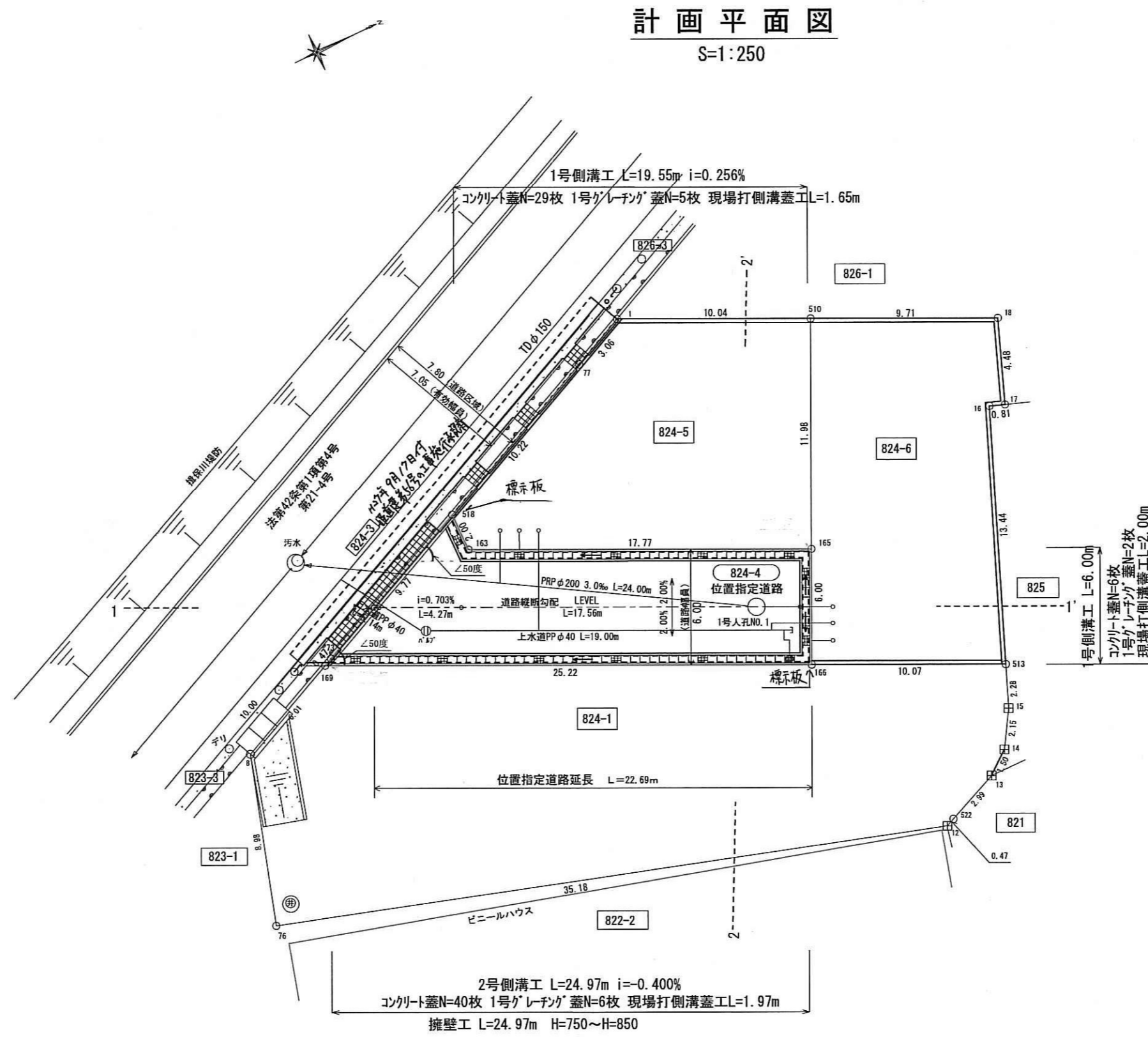


指定年月日・番号	28.3.11 日 第 27-11 号
公告年月日・番号	28.3.15 日 第 91 号

承諾書

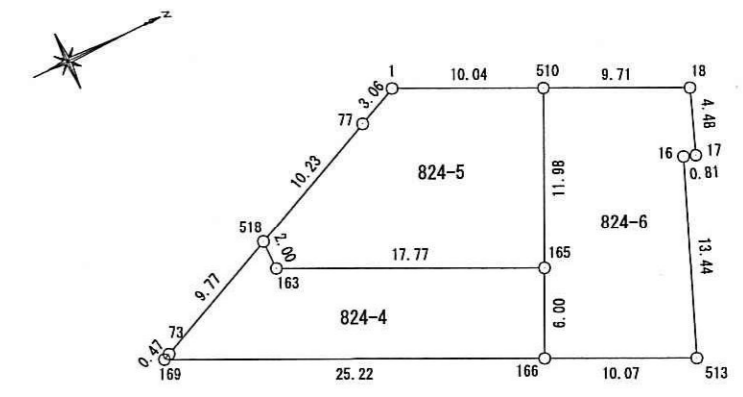
この図面記載のとおり道路の位置の(指定)変更・廃止を承諾します。

道路の幅員の別	幅員 6.00 m	道路の面積	138.42 m ²
道路の幅員の延長	延長 22.69 m		



求積図

S=1:500



座標求積表

地番 824-4 (位置指定道路)						
点名	標識	X	Y	X _{n+1} - X _{n-1}	Y _n (X _{n+1} - X _{n-1})	
518	()	-136015.653	22867.592	-8.875	-202949.879000	
73	()	-136024.536	22871.665	-9.311	-212958.072815	
169	()	-136024.964	22871.864	22.407	512489.856648	
166	()	-136002.129	22882.576	25.391	581011.487216	
165	()	-135999.573	22877.149	-13.532	-309573.580268	
163	()	-136015.661	22869.587	-16.080	-367742.958960	
					倍面積	276.852821 m ²
					面積	138.4264105 m ²
					地積	138.42 m ²

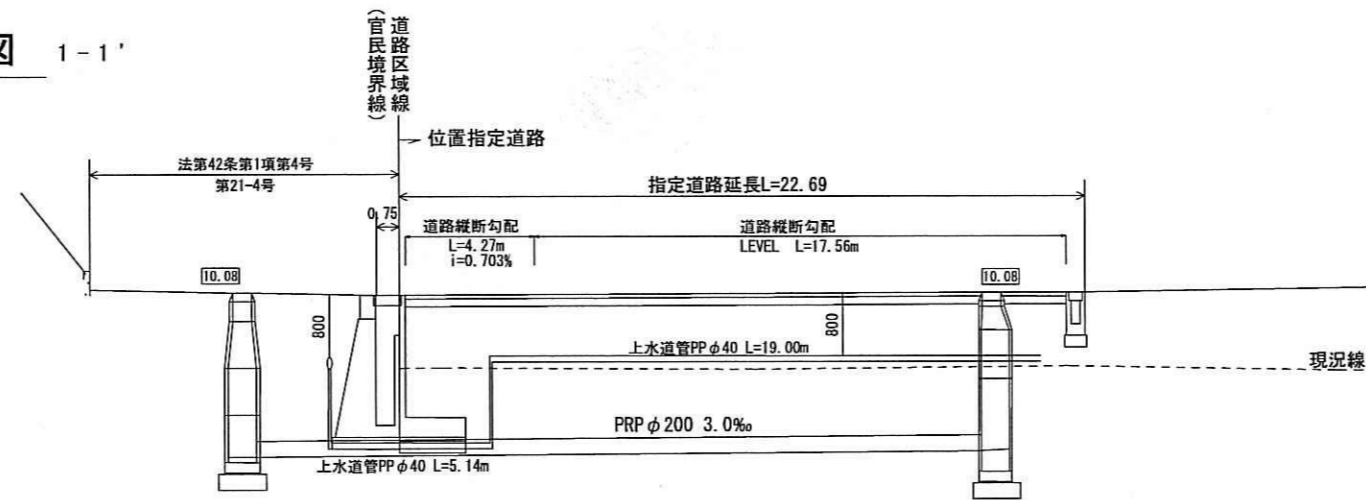
地番 824-5 (宅地)						
点名	標識	X	Y	X _{n+1} - X _{n-1}	Y _n (X _{n+1} - X _{n-1})	
1	()	-136003.575	22862.044	-11.872	-271418.186368	
77	()	-136006.356	22863.325	-12.078	-276143.239350	
518	()	-136015.653	22867.592	-9.305	-212782.943560	
163	()	-136015.661	22869.587	16.080	367742.958960	
165	()	-135999.573	22877.149	21.177	484469.384373	
510	()	-135994.484	22866.309	-4.002	-91510.968618	
					倍面積	357.005437 m ²
					面積	178.5027185 m ²
					地積	178.50 m ²

地番 824-6 (宅地)						
点名	標識	X	Y	X _{n+1} - X _{n-1}	Y _n (X _{n+1} - X _{n-1})	
510	()	-135994.484	22866.309	-13.880	-317384.368920	
165	()	-135999.573	22877.149	-7.645	-174895.804105	
166	()	-136002.129	22882.576	6.563	150178.346288	
513	()	-135993.010	22886.853	14.097	322635.966741	
16	()	-135988.032	22874.363	5.740	131298.843620	
17	()	-135987.270	22874.637	2.339	53503.775943	
18	()	-135985.693	22870.434	-7.214	-164987.310876	
					倍面積	349.448691 m ²
					面積	174.7243455 m ²
					地積	174.72 m ²

道路面積	138.42 m ²
団地面積	491.64 m ²

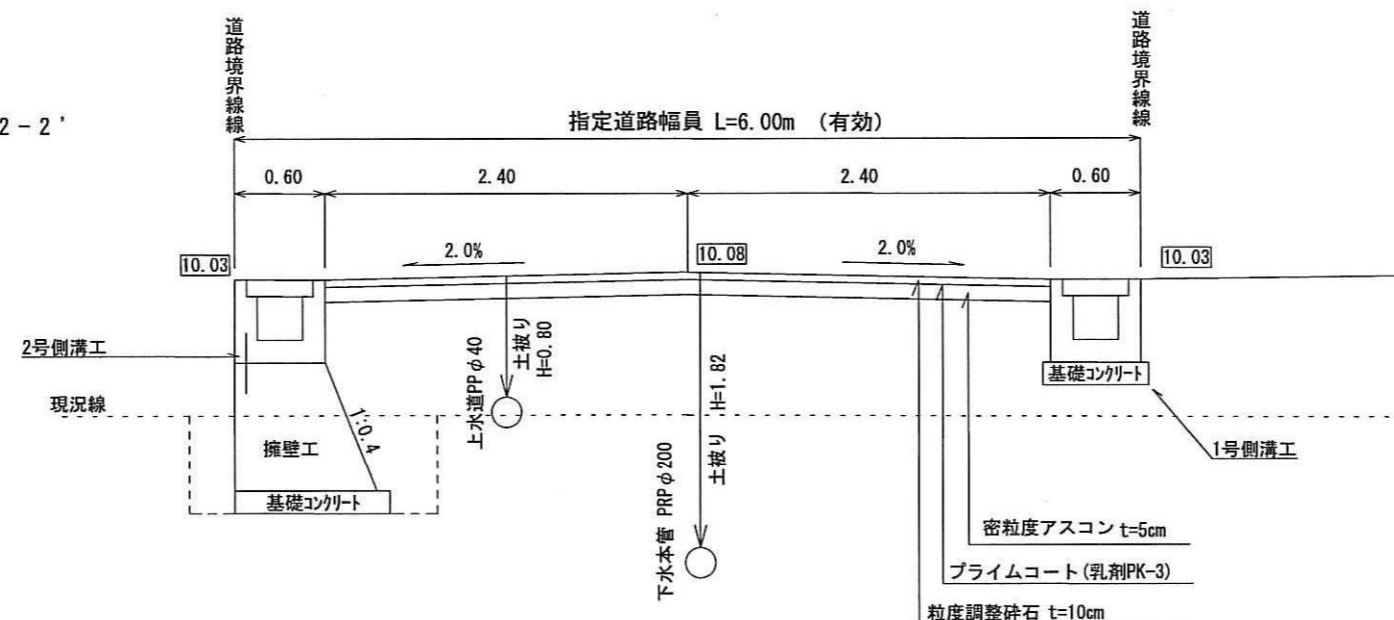
計画縦断面図 1-1'

V=1:100 H=1:250



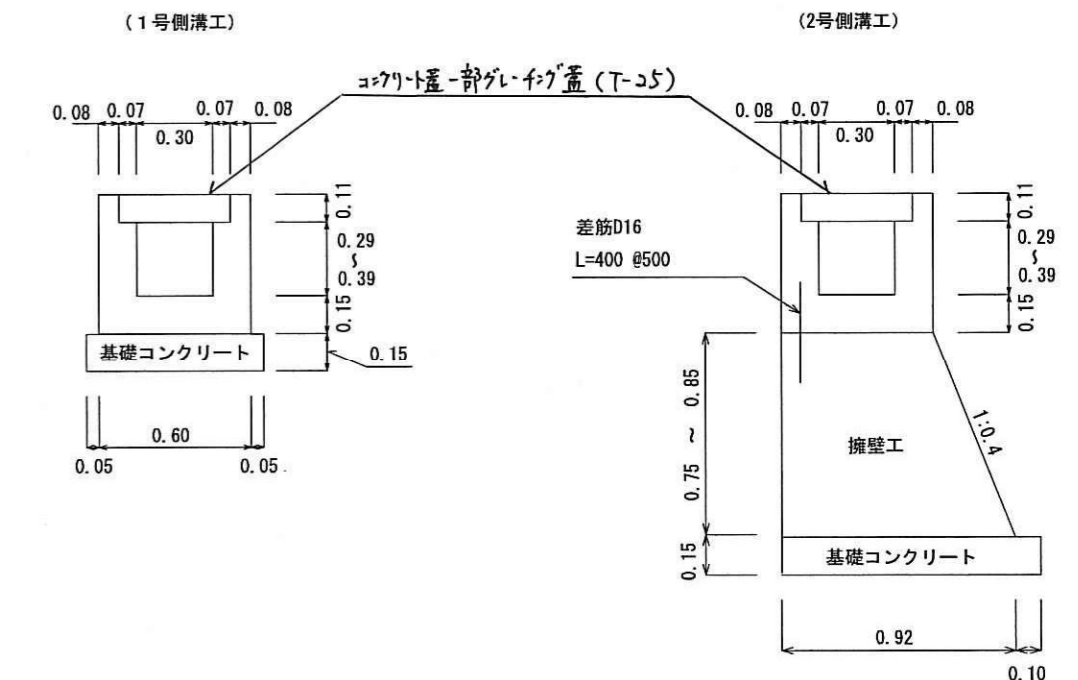
計画横断面図 2-2'

S=1:50


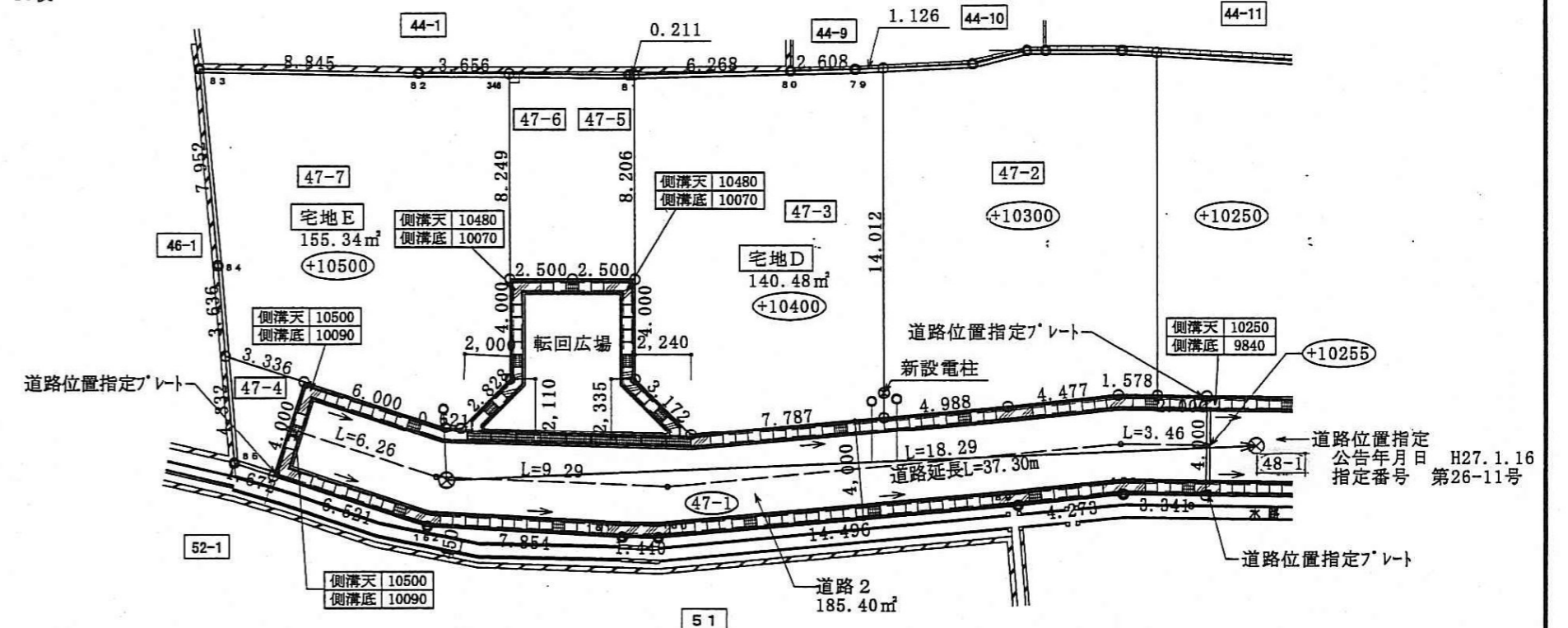
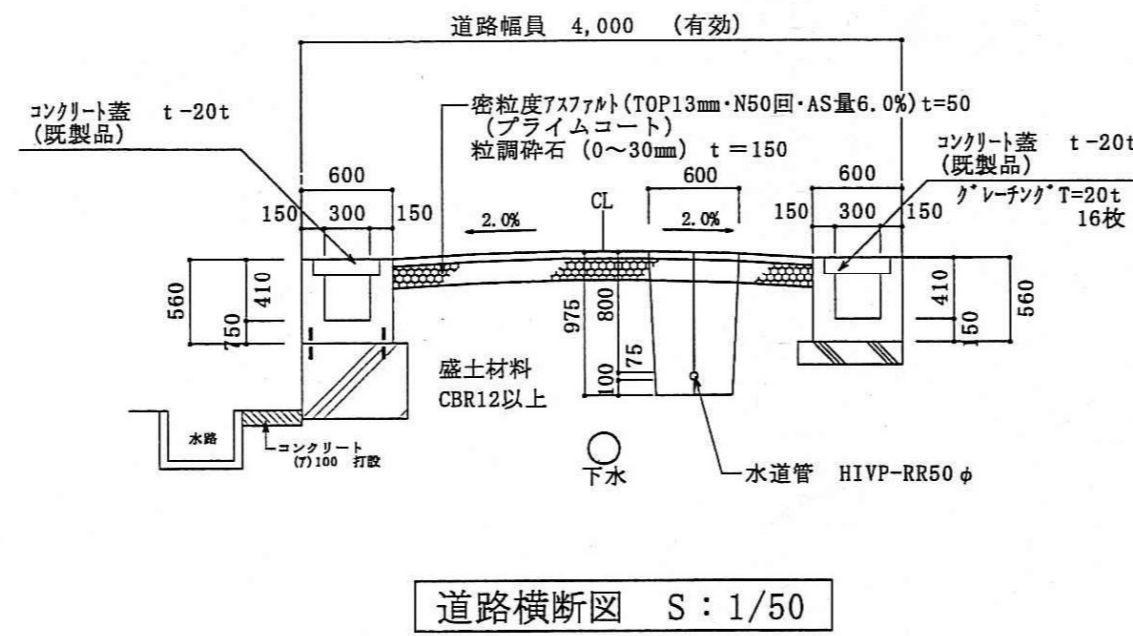


構造図

S=1:30

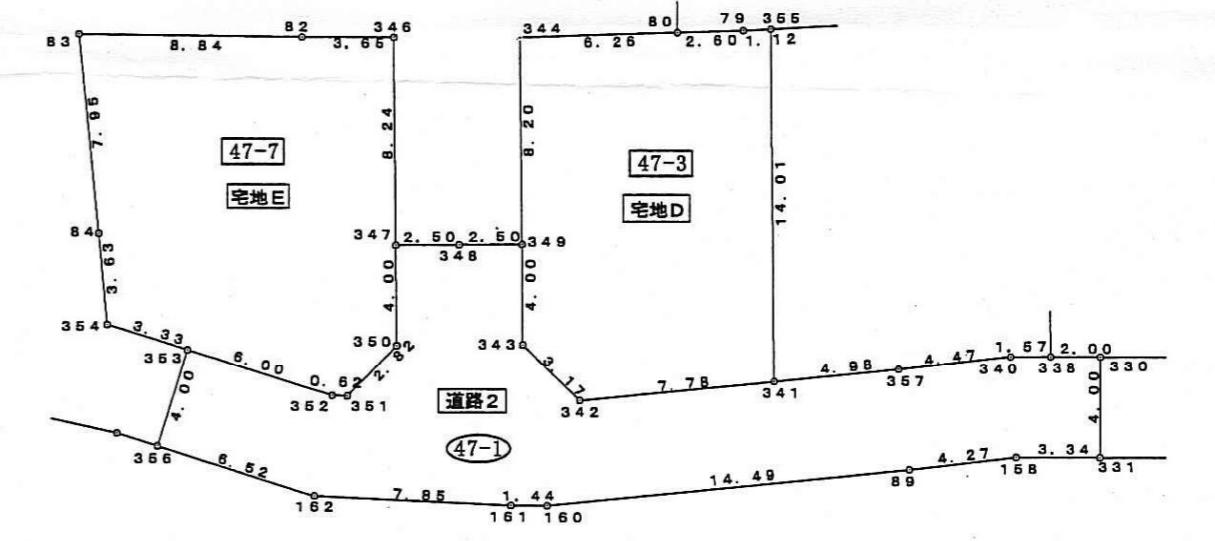


指定年月日・番号	27.12月 2日	第 27 - 12号
公告年月日・番号	27.12月 4日	第 735号
承 諾 書		
この図面記載のとおり道路の位置の指定・変更・廃止を承諾します。		
道路の幅員の延長	幅員 4.0 m 延長37.30 m	道路の面積 185.34 m ²



道路断面図 S: 1/250

宅地面積	295.82 m ²
道路面積	185.34 m ²
合計	481.16 m ²



求積図 S: 1/300

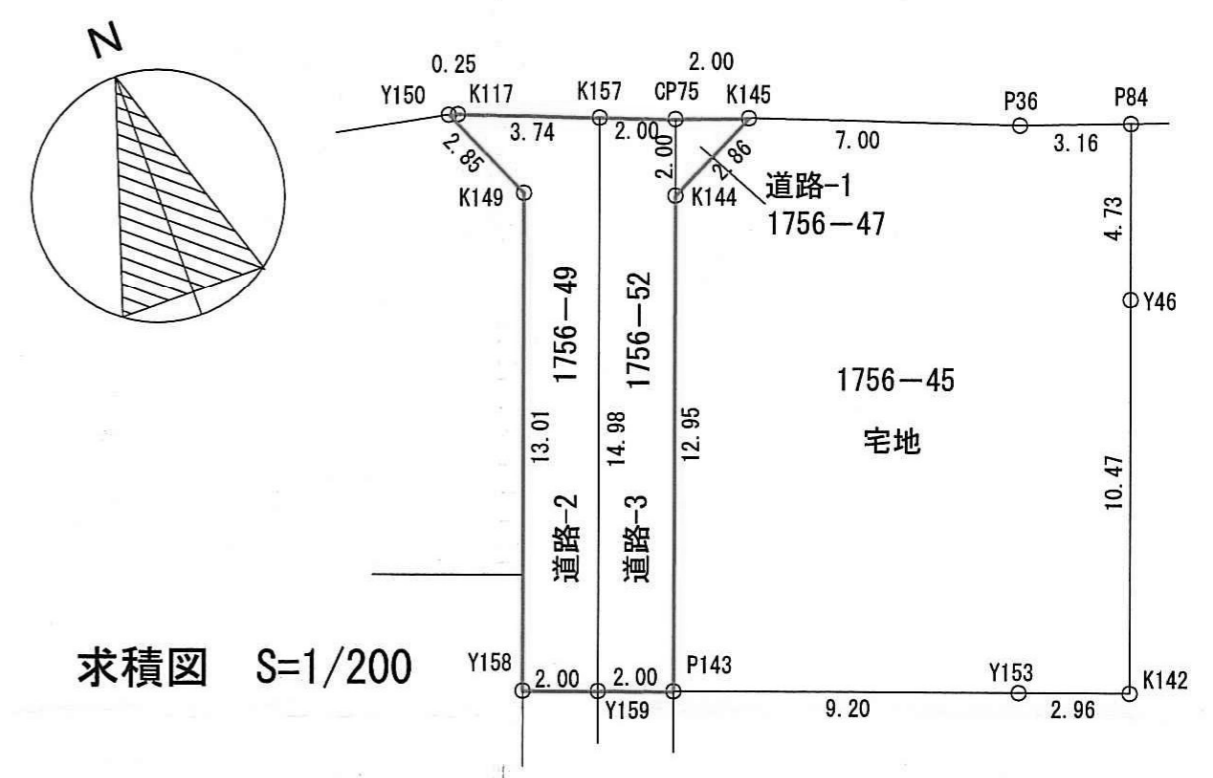
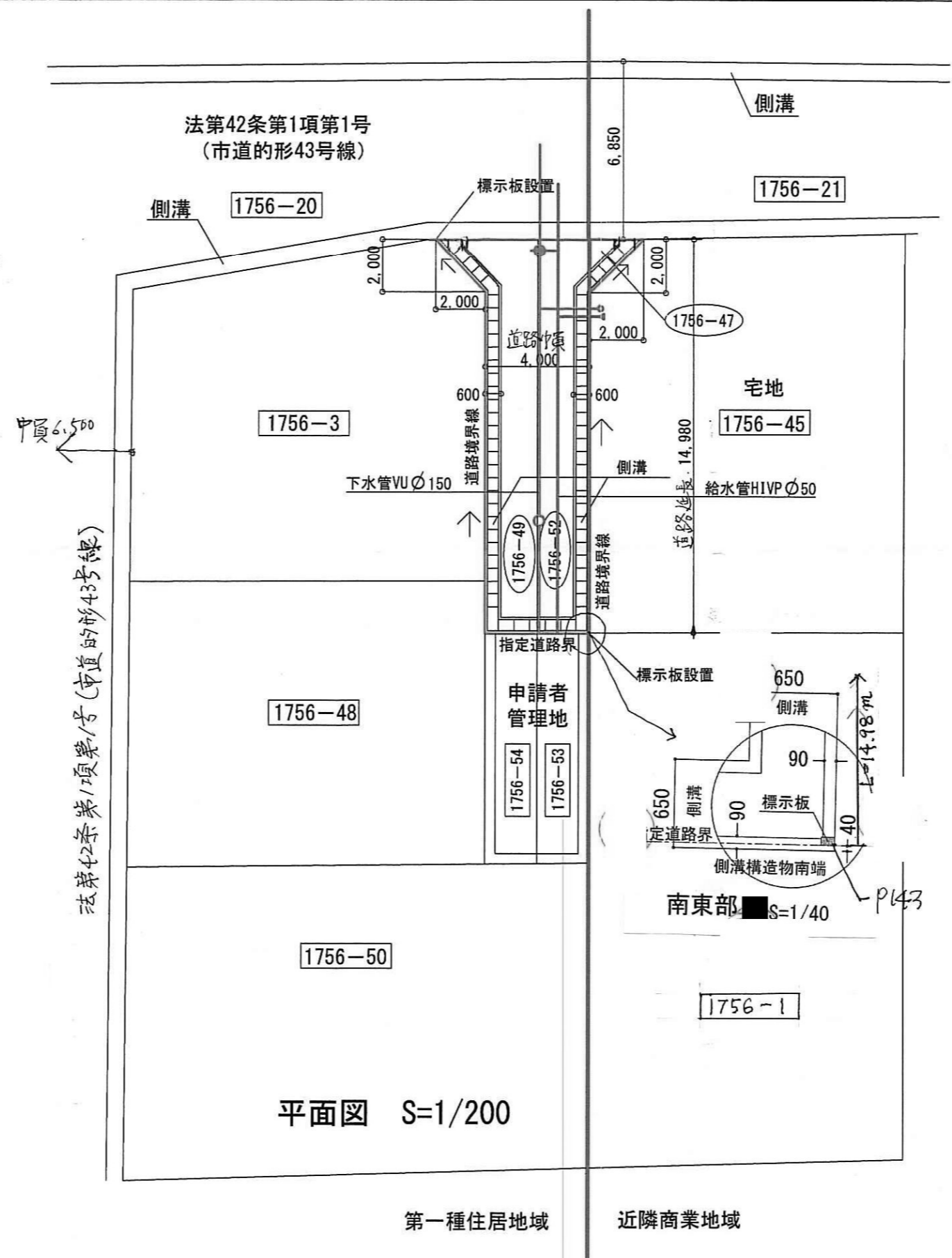
求 積 表

地番	宅地D (47-3)				
NO	Xn	Yn	Yn+1 - Yn-1	Xn · (Yn+1 - Yn-1)	
344	-129957.568	30378.977	6.780	-751154.743040	
349	-129960.314	30386.711	11.503	-1494933.491942	
343	-129961.652	30380.480	6.634	-862165.699368	
342	-129960.289	30383.345	4.802	-624069.307778	
341	-129952.745	30395.282	-11.268	1464307.530660	
355	-129948.057	30382.077	-13.532	1758457.107324	
79	-129949.135	30381.750	-1.146	148921.708710	
80	-129951.612	30380.931	-2.773	360355.820076	
合計					-280.975368
合計面積					140.4876990
地積					140.48 m ²

地番	宅地E (47-7)				
NO	Xn	Yn	Yn+1 - Yn-1	Xn · (Yn+1 - Yn-1)	
83	-129973.973	30372.879	4.574	-594500.952502	
84	-129975.955	30380.581	11.215	-1457680.335325	
354	-129976.893	30384.094	5.546	-720851.848678	
353	-129974.248	30386.127	5.689	-739423.496872	
352	-129969.491	30389.783	3.896	-506361.136936	
351	-129968.918	30390.023	-0.976	126849.663968	
350	-129965.354	30389.907	-4.985	647882.324540	
347	-129965.025	30385.038	-11.543	1500186.293755	
346	-129962.265	30377.264	-9.031	1173689.215215	
82	-129965.699	30376.007	-4.385	569899.590115	
合計					-310.692800
合計面積					155.3464000
地積					155.34 m ²

地番	道路2 (47-1)				
NO	Xn	Yn	Yn+1 - Yn-1	Xn · (Yn+1 - Yn-1)	
330	-129940.200	30398.802	-4.445	577584.189000	
338	-129942.077	30398.110	-1.238	160868.291326	
340	-129943.568	30397.564	-1.587	206220.426646	
357	-129947.913	30396.523	-2.282	296541.137466	
341	-129952.745	30395.282	-3.178	412989.823610	
342	-129960.289	30393.345	-4.802	624069.307778	
343	-129961.652	30390.480	-6.634	862165.699368	
349	-129960.314	30386.711	-4.606	598597.206284	
348	-129962.670	30385.874	-1.673	217427.546910	
347	-129965.025	30385.038	2.933	-381187.418325	
350	-129966.364	30388.807	4.985	-647882.324540	
351	-129968.918	30390.023	0.976	-126849.663968	
352	-129969.491	30389.783	-3.896	506361.136936	
353	-129974.248	30386.127	-0.485	63037.510280	
355	-129975.686	30389.298	7.146	-92813.398156	
162	-129971.515	30393.273	7.003	-910190.519545	
161	-129964.268	30396.301	3.527	-458385.973236	
160	-129962.917	30396.800	4.105	-533497.774285	
89	-129948.876	30400.406	4.599	-597634.880724	
158	-129944.719	30401.399	2.149	-279251.201131	
331	-129941.584	30402.555	-2.597	337458.293648	
合計					-370.684758
合計面積					185.3427990
地積					185.34 m ²

指定年月日・番号	27年11月25日 2第-13号		
公告年月日・番号	27年11月30日 第731号		
承諾書			
この図面記載のとおり道路の位置の指定・変更・廃止を承諾します。			
道路の幅員 ・幅員別の 道路の延長	幅員 4.00 m 延長 14.98 m m m m m	道路の面積	63.89 m ²



地番	道路-2 1756-52		
測点名	X	Y	距離
K157	125.767	114.566	2.00
CP75	124.678	116.244	2.00
K144	122.985	115.179	12.95
P143	112.020	108.283	2.00
Y159	113.085	106.590	14.98
倍面積	59.871922		
面積	29.9359610		
地積	29.93 m ²		

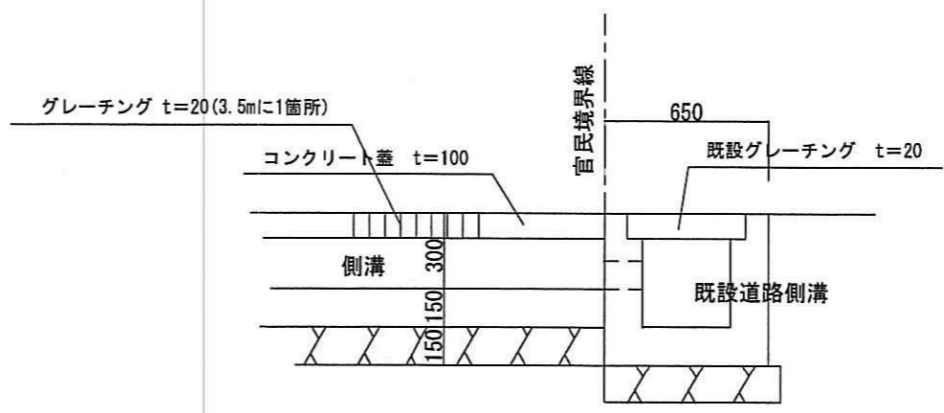
地番	道路-1 1756-47		
測点名	X	Y	距離
CP75	124.678	116.244	2.00
K145	123.647	117.958	2.86
K144	122.985	115.179	2.00
倍面積	3.999817		
面積	1.9999085		
地積	1.99 m ²		

地番	道路-3 1756-49		
測点名	X	Y	距離
Y150	127.944	111.212	0.25
K117	127.806	111.425	3.74
K157	125.767	114.566	14.98
Y159	113.085	106.590	2.00
Y158	114.149	104.898	13.01
K149	125.162	111.824	2.85
倍面積	63.951177		
面積	31.9755885		
地積	31.97 m ²		

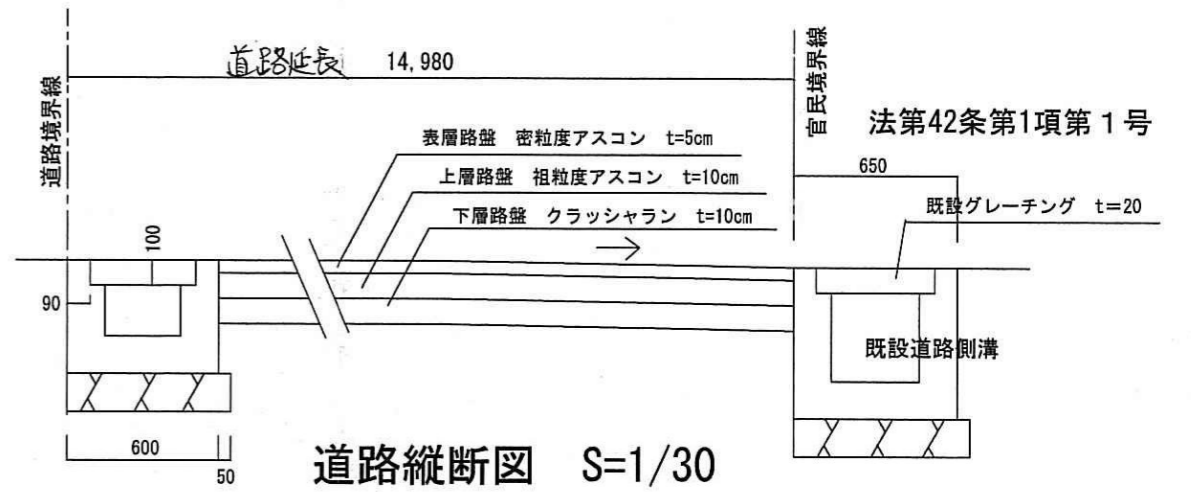
地番	宅地 1756-45		
測点名	X	Y	距離
K145	123.647	117.958	7.00
P36	120.040	123.956	3.16
P84	118.408	126.660	4.73
Y46	114.414	124.135	10.47
K142	105.548	118.573	2.96
Y153	107.122	116.071	9.20
P143	112.020	108.283	12.95
K144	122.985	115.179	2.86
倍面積	362.300396		
面積	181.1501980		
地積	181.15 m ²		

求積表

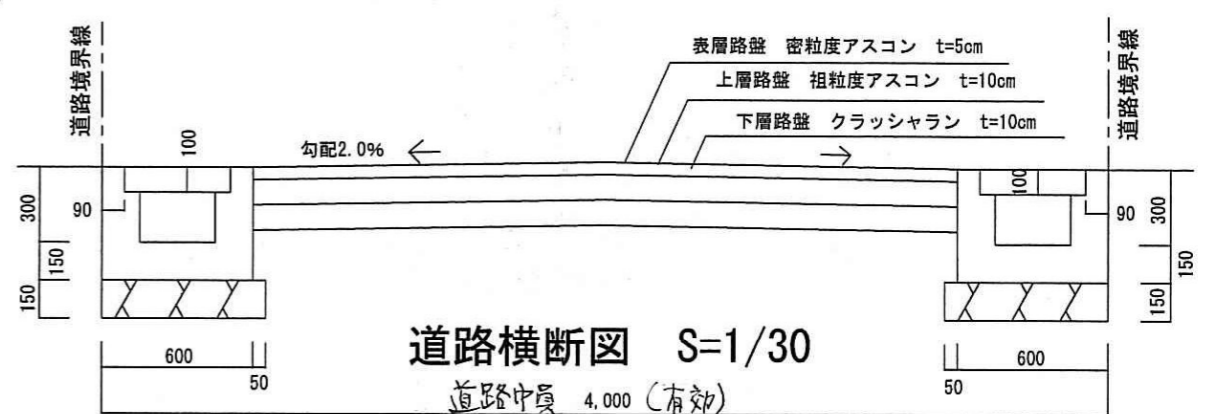
道路位置指定面積 合計 63.89 m²
 団地の面積 245.84 m²



側溝接続部断面図 S=1/30



道路縦断面図 S=1/30

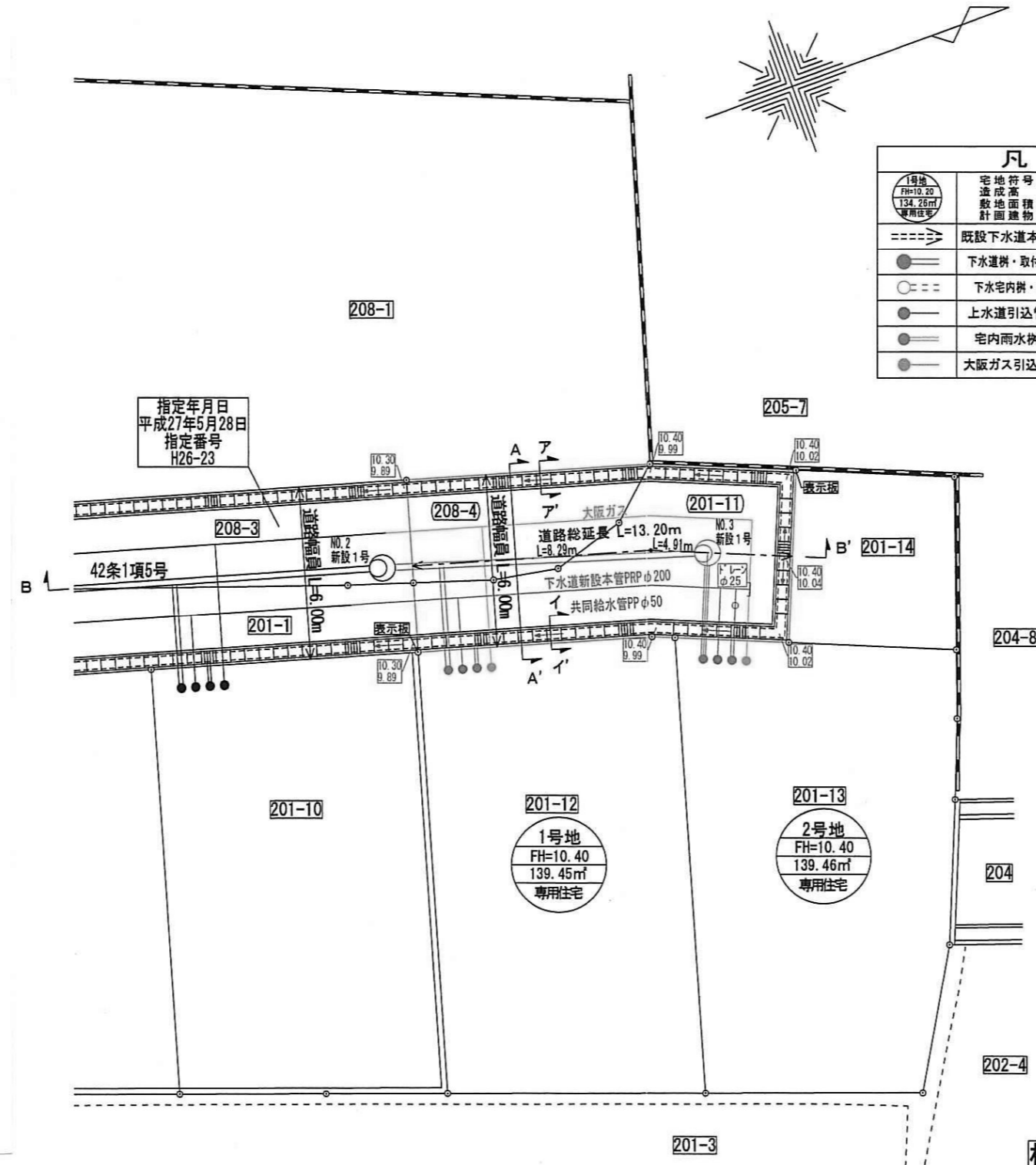


道路横断面図 S=1/30
 道路幅員 4.00 (有効)

様式第 19号 (第 14条関係)

指定年月日・番号	平成 28 年 3 月 28 日 第 27 - 14 号
公告年月日・番号	平成 28 年 3 月 28 日 第 100 号
承 諾 書	
この図面記載のとおり道路の位置の指定・変更・廃止を承諾します。	
道路の幅員の長	幅員 6.00m 延長 13.20m
道路の面積	79.33 m ²

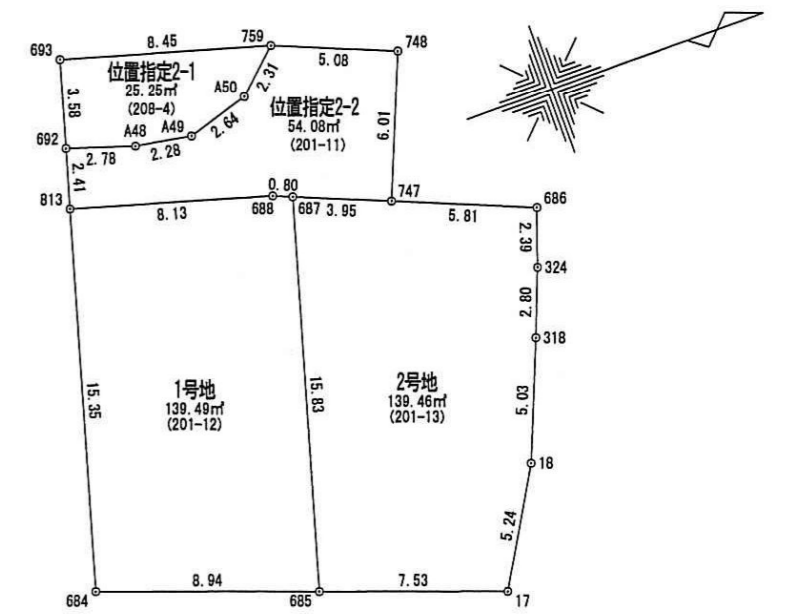
平面図 S=1/200



凡 例

1号地 FH=10.40 139.45m ² 専用住宅	2号地 FH=10.40 139.46m ² 専用住宅	10.00 9.68	側溝天端高 側溝底高
====>	既設下水道本管	↑	上水道仕切弁
○	下水道・取付管	○	上水道バルブ
○	下水道内掛・管	○	上水道消火栓
○	上水道引込管	○	既設配水管 T.D.φ100
○	宅内雨水掛	○	共同給水管 P.φ50
○	大阪ガス引込管	○	大阪ガス本管

求積図・求積表 S=1/300



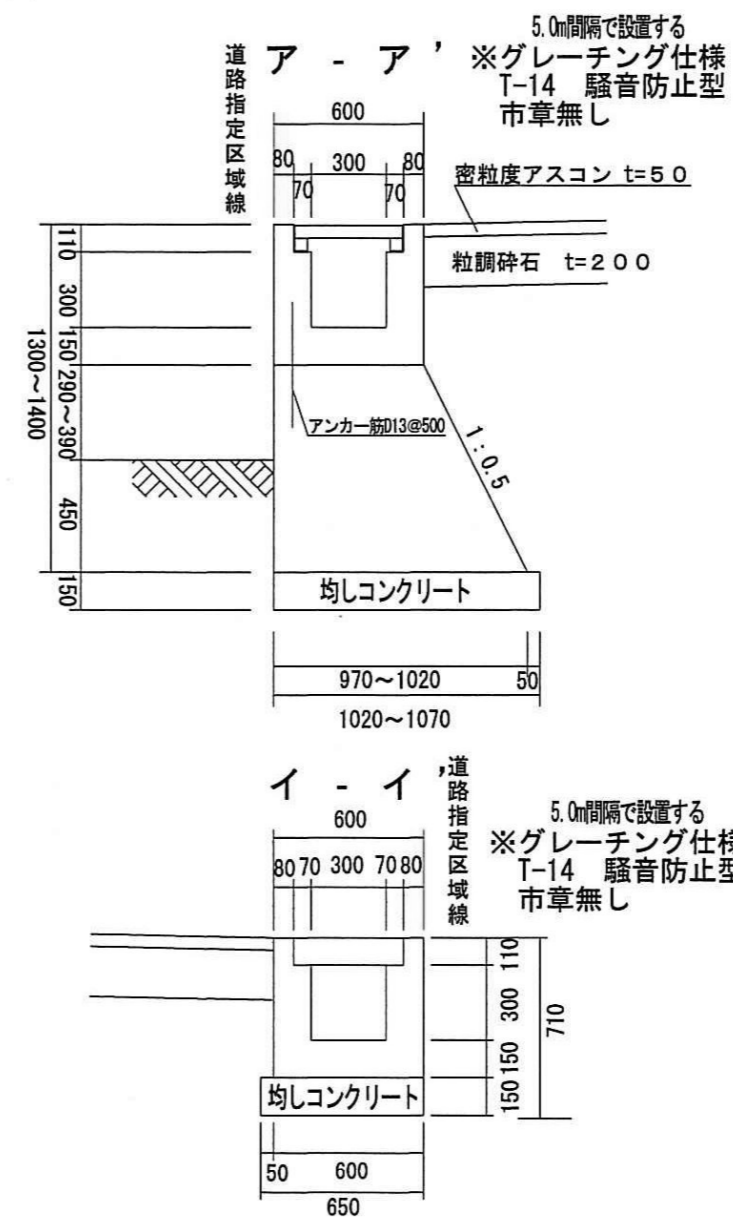
面積一覧表

地名	面積
位置指定2-1	25.25 m ²
位置指定2-2	54.08 m ²
合計	79.33 m ²

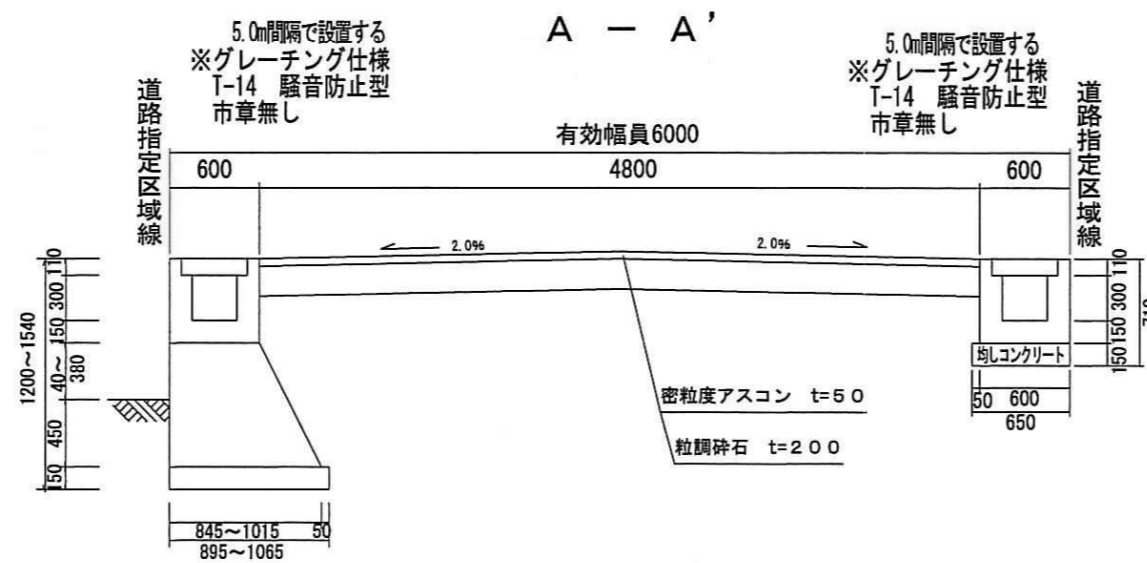
座標求積表

名称	位置指定2-1	地番	208-4	距離
測点	Xn	Yn	(Xn+1 - Xn-1) Yn	
759	-132463.292	25613.736	-164363.343912	8.45
693	-132471.411	25611.379	-233550.165101	3.58
692	-132472.411	25614.823	42187.613481	2.78
A48	-132469.764	25615.678	125311.896776	2.28
A49	-132467.519	25616.069	122188.649130	2.64
A50	-132464.994	25615.295	108275.851965	2.31
	倍面積		50.502339	
	面積		25.25	
	地積		25.25 m ²	

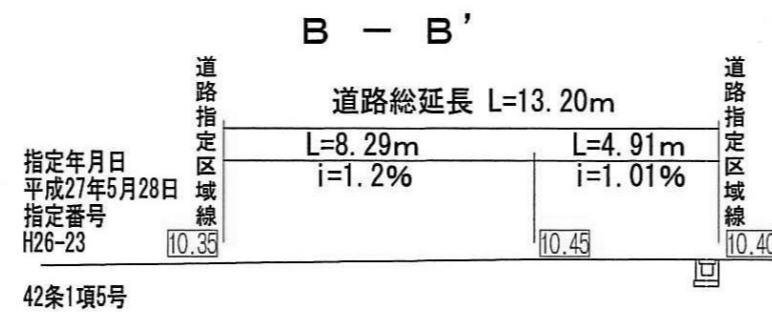
構造図 S=1/30



道路標準断面図 S=1/50



道路縦断面図 S=1/250



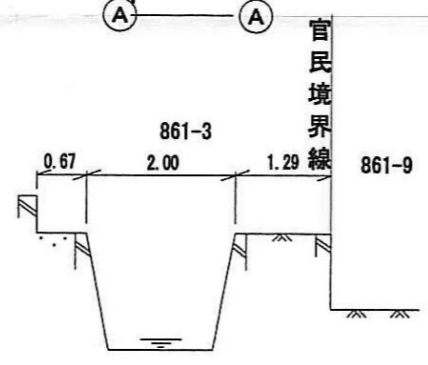
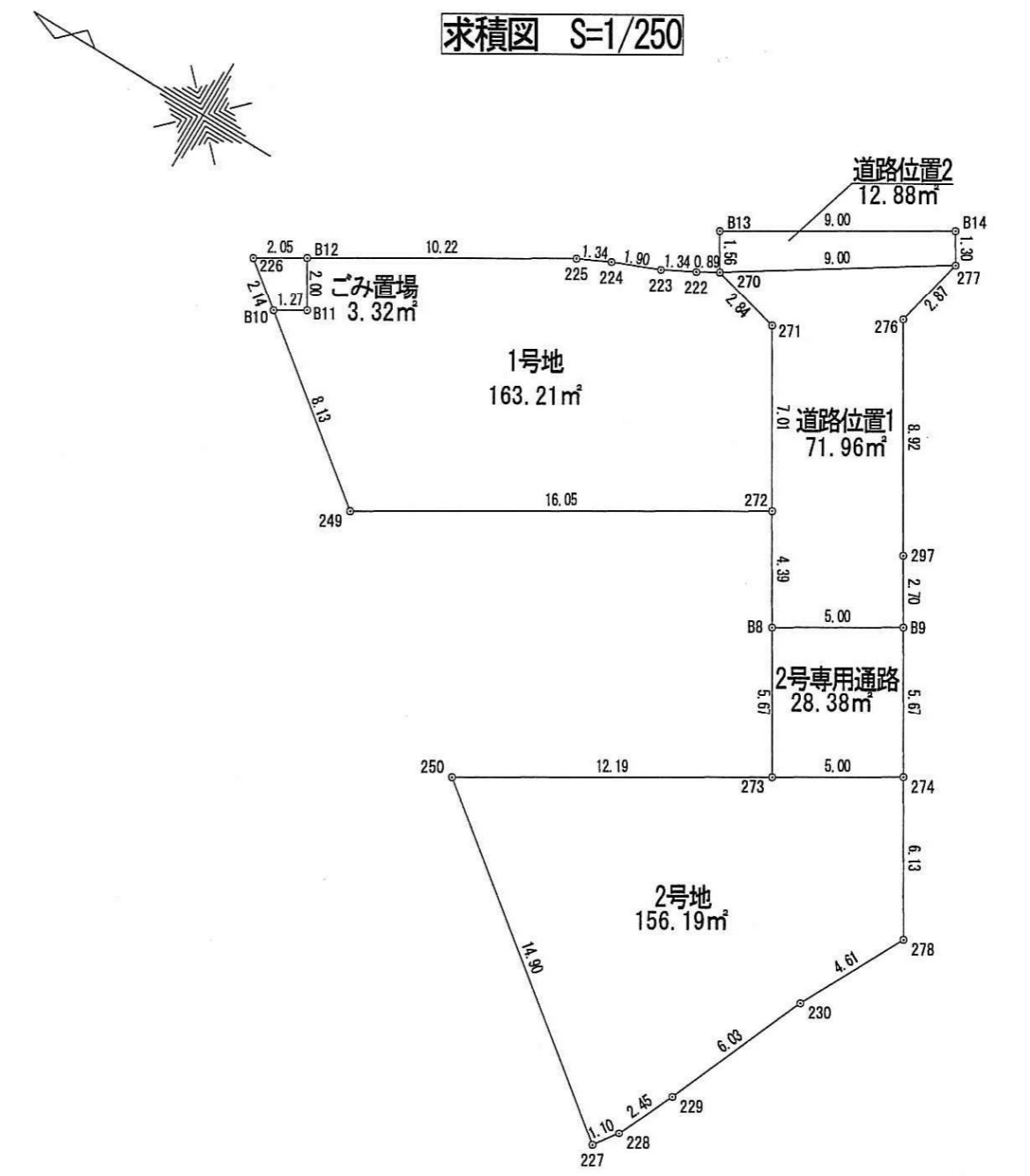
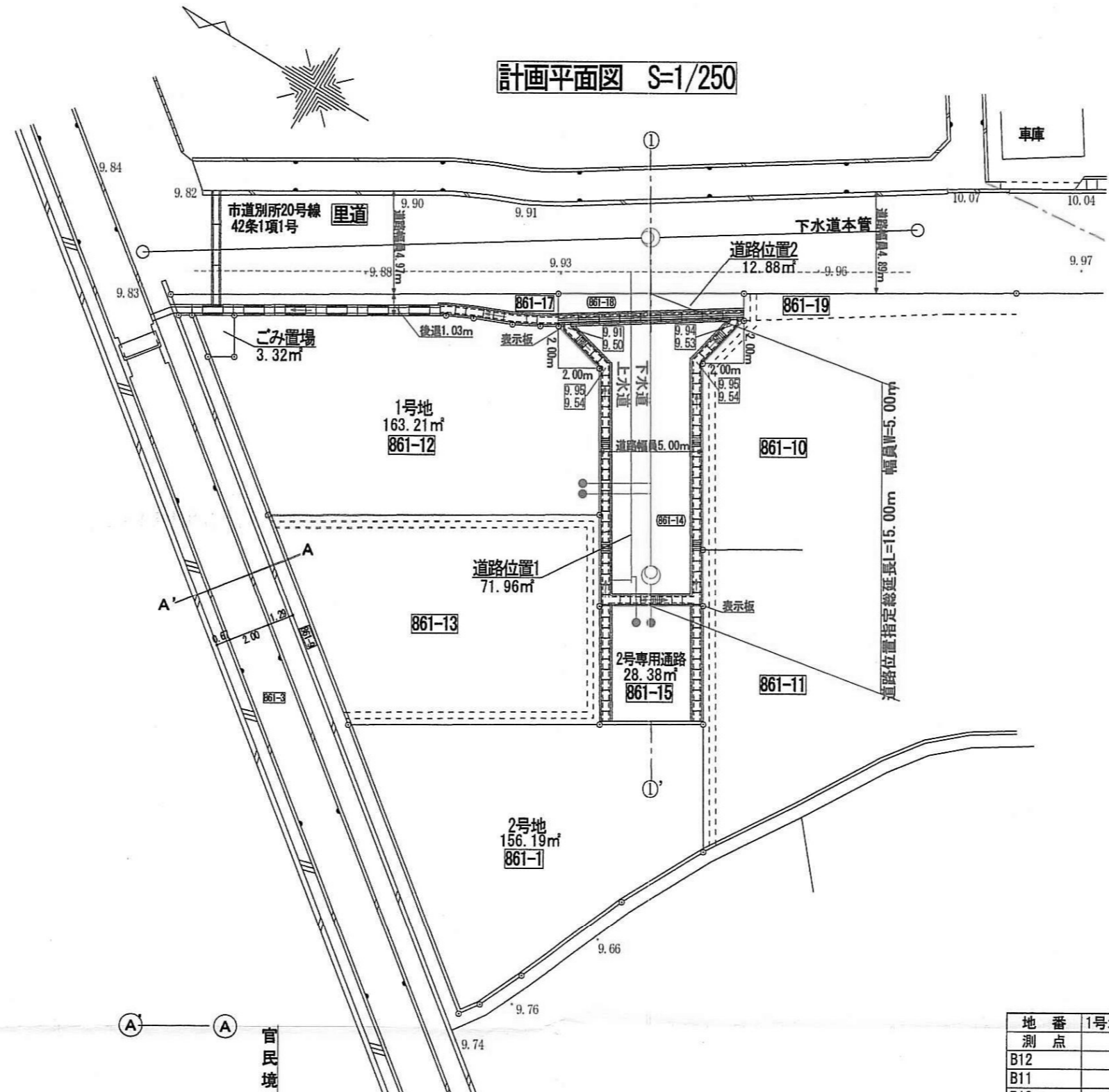
名称	位置指定2-2	地番	201-11	距離
測点	Xn	Yn	(Xn+1 - Xn-1) Yn	
813	-132473.084	25617.141	182675.832471	8.13
688	-132465.280	25619.417	218866.679431	0.80
687	-132464.541	25619.721	112649.913237	3.95
747	-132460.883	25621.227	152318.194515	6.01
748	-132458.596	25615.669	-61708.146621	5.08
759	-132463.292	25613.736	-163876.682928	2.31
A50	-132464.994	25615.295	-108275.851965	2.64
A49	-132467.519	25616.069	-122188.649130	2.28
A48	-132469.764	25615.678	-125311.896776	2.78
692	-132472.411	25614.823	-85041.212360	2.41
	倍面積		108.179874	
	面積		54.08	
	地積		54.08 m ²	

名称	1号地	地番	201-12	距離
測点	Xn	Yn	(Xn+1 - Xn-1) Yn	
813	-132473.084	25617.141	-309583.148985	15.35
684	-132477.365	25631.887	105834.061423	8.94
685	-132468.955	25634.926	328742.291024	15.83
687	-132464.541	25619.721	94152.474675	0.80
688	-132465.280	25619.417	-218866.679431	8.13
	倍面積		278.998706	
	面積		139.49	
	地積		139.49 m ²	

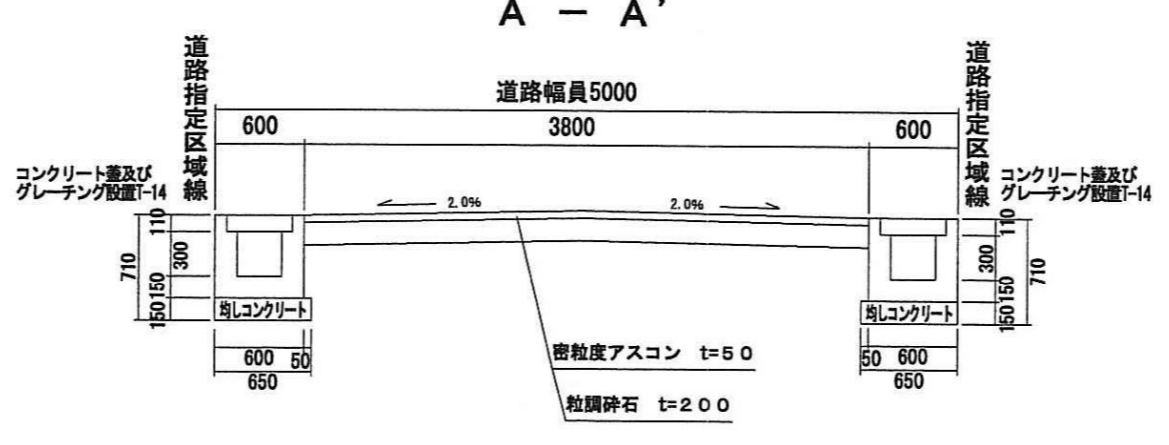
名称	2号地	地番	201-13	距離
測点	Xn	Yn	(Xn+1 - Xn-1) Yn	
686	-132455.508	25623.440	-117406.602080	5.81
747	-132460.883	25621.227	-231436.543491	3.95
687	-132464.541	25619.721	-206802.387912	15.83
685	-132468.955	25634.926	68573.427050	7.53
17	-132461.866	25637.487	249401.473536	5.24
18	-132459.227	25632.955	116450.514565	5.03
318	-132457.323	25628.300	74988.405800	2.80
324	-132456.301	25625.693	46510.632795	2.39
	倍面積		278.920263	
	面積		139.46	
	地積		139.46 m ²	

合計 358.28 m²

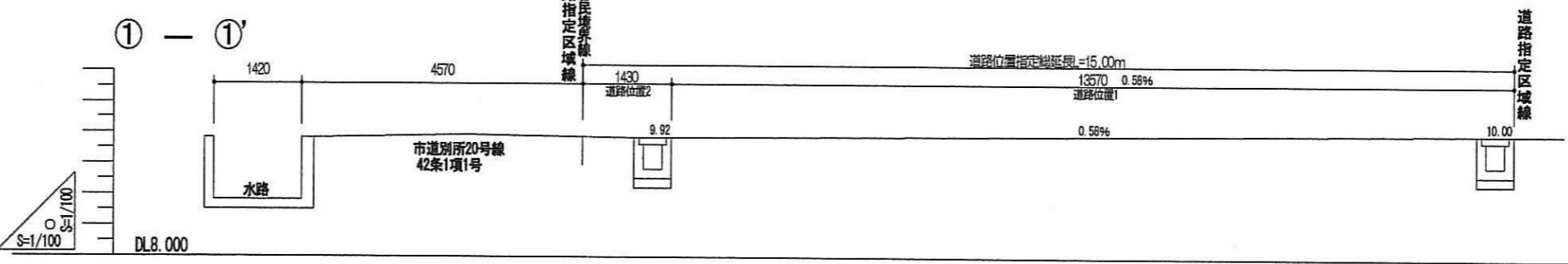
指定年月日・番号	平成 28 年 2 月 18 日	第 27 - 15 号
公告年月日・番号	平成 28 年 2 月 22 日	第 59 号
承 諾 書		
この図面記載のとおり道路の位置の指定・変更・廃止を承諾します。		
道路の幅員の延長	幅員 5.00 延長 15.00m	道路の面積 84.84 m ²



道路標準断面図 S=1/50



道路縦断面図 S=1/100



座標求積表

地番	1号地			
測点	Xn	Yn	(Xn+1 - Xn-1) Yn	
B12	196.255	199.188	1536.495053	
B11	195.219	197.477	11.368794	
B10	196.313	196.815	-1051.642295	
249	189.876	191.842	-3865.719656	
272	176.162	200.193	-2014.874997	
271	179.811	206.185	1322.177423	
270	182.575	206.876	731.450998	
222	183.347	206.420	405.369181	
223	184.538	205.791	607.151034	
224	186.297	205.069	608.390838	
225	187.505	204.485	2036.271400	
				倍面積 326.437772
				面積 163.21
				地積 163.21 m ²

地番	2号地			
測点	Xn	Yn	(Xn+1 - Xn-1) Yn	
250	181.342	185.247	-255.180220	
227	169.547	176.134	-2188.818180	
228	168.915	177.044	-291.190179	
229	167.902	179.279	-598.690766	
230	165.575	184.850	-821.008224	
278	163.460	188.952	203.456056	
274	166.652	194.193	1449.404015	
273	170.924	191.591	2814.421586	
				倍面積 312.394087
				面積 156.19
				地積 156.19 m ²

地番	2号専用通路			
測点	Xn	Yn	(Xn+1 - Xn-1) Yn	
B8	173.876	196.439	259.380004	
273	170.924	191.591	-1384.092125	
274	166.652	194.193	-256.414432	
B9	169.604	199.040	1437.903771	
				倍面積 56.777218
				面積 28.38
				地積 28.38 m ²

地番	ごみ置場			
測点	Xn	Yn	(Xn+1 - Xn-1) Yn	
226	198.009	198.126	11.406165	
B10	196.313	196.815	-549.159919	
B11	195.219	197.477	-11.368794	
B12	196.255	199.188	555.780894	
				倍面積 6.658345
				面積 3.32
				地積 3.32 m ²

地番	道路位置1			
測点	Xn	Yn	(Xn+1 - Xn-1) Yn	
270	182.575	206.876	990.984731	
271	179.811	206.185	-1322.177423	
272	176.162	200.193	-1188.116853	
B8	173.876	196.439	-1288.307876	
B9	169.604	199.040	-569.869420	
297	171.013	201.354	1218.808759	
276	175.657	208.980	837.533763	
277	175.021	211.781	1465.069663	
				倍面積 143.925344
				面積 71.96
				地積 71.96 m ²

地番	道路位置2			
測点	Xn	Yn	(Xn+1 - Xn-1) Yn	
B13	183.387	208.209	1432.930925	
270	182.575	206.876	-1730.690267	
277	175.021	211.781	-1456.494561	
B14	175.697	212.892	1781.018373	
				倍面積 25.764471
				面積 12.88
				地積 12.88 m ²

合計 435.94

指定年月日・番号	平成 28.4.18日 27-18
公告年月日・番号	平成 28.4.20日 第153号

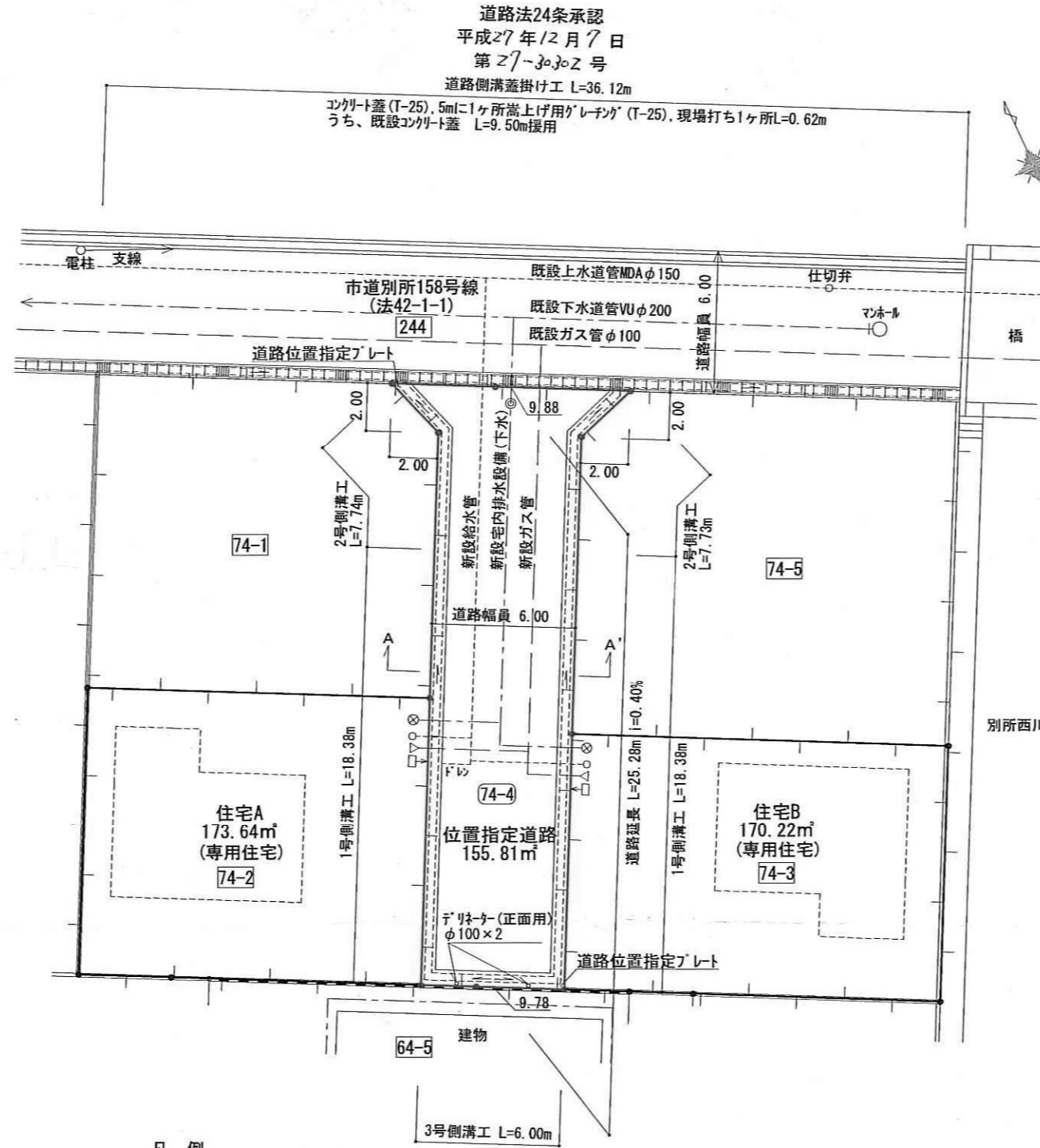
承諾書

この図面記載のとおり道路の位置の指定・変更・廃止を承諾します。

道路の幅員の延長	幅員 6.00 m 延長 25.28m	道路の面積	155.81㎡
----------	---------------------	-------	---------

平面図 S=1:250


所在：姫路市別所町別所三丁目



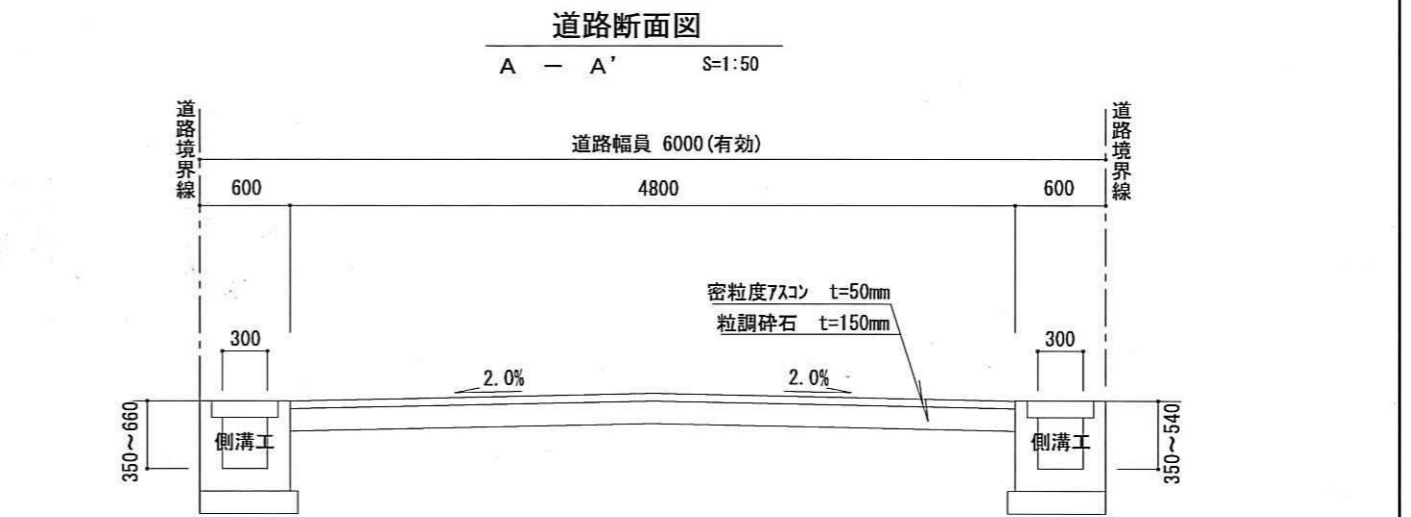
凡例

◎	下水公共井
⊗	下水設備井
○	水道引込
△	ガス引込
□→	雨水井

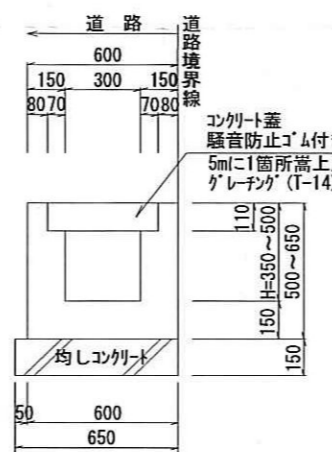
道路縦断面図 S=1:200



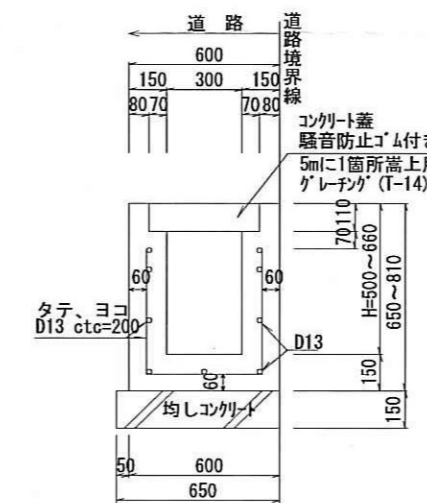
道路断面図 S=1:50



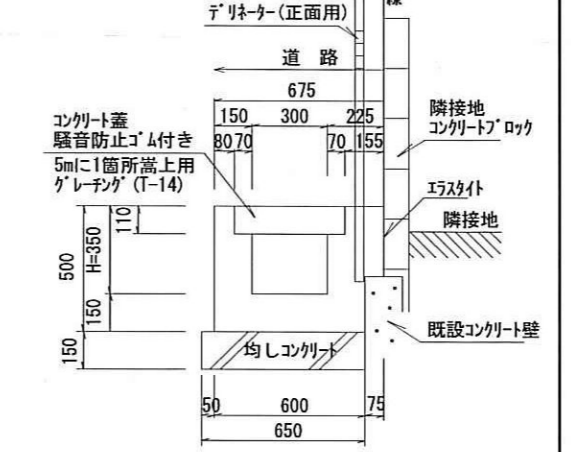
1号側溝工 S=1:30



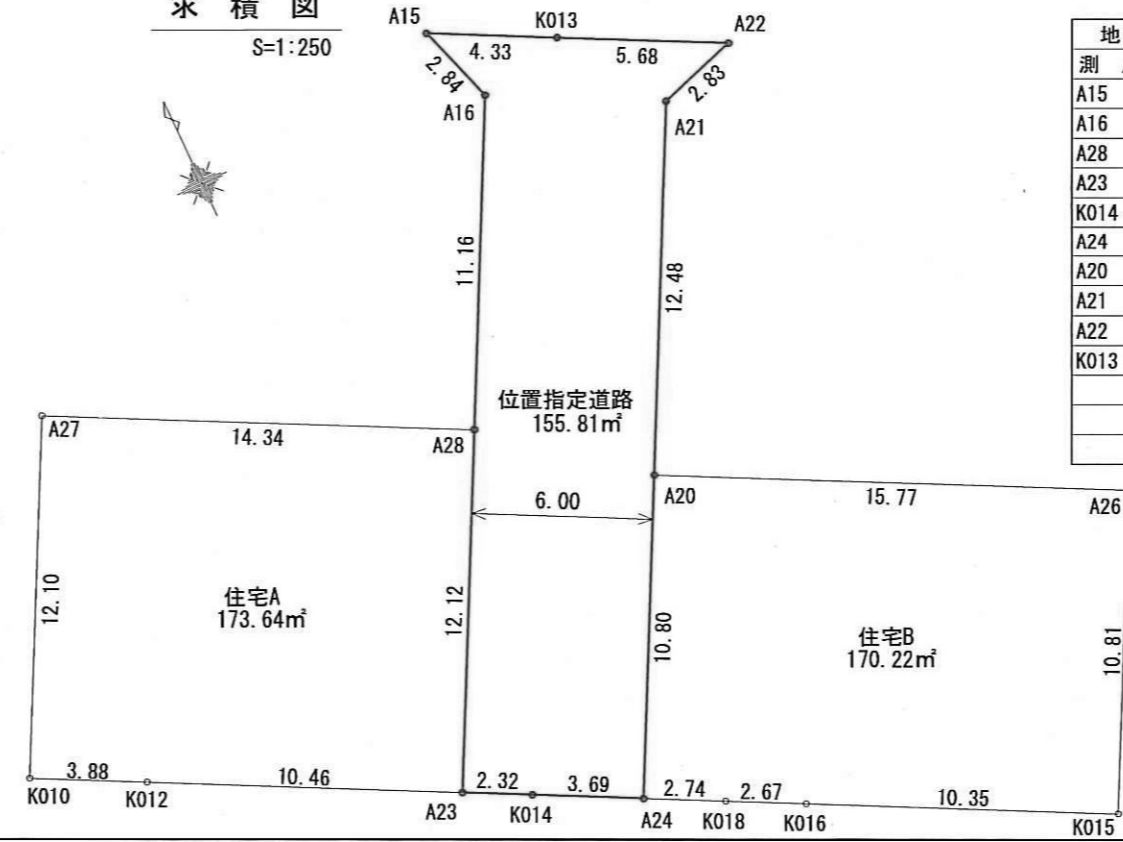
2号側溝工 S=1:30



3号側溝工 S=1:30



求積図 S=1:250



座標求積表

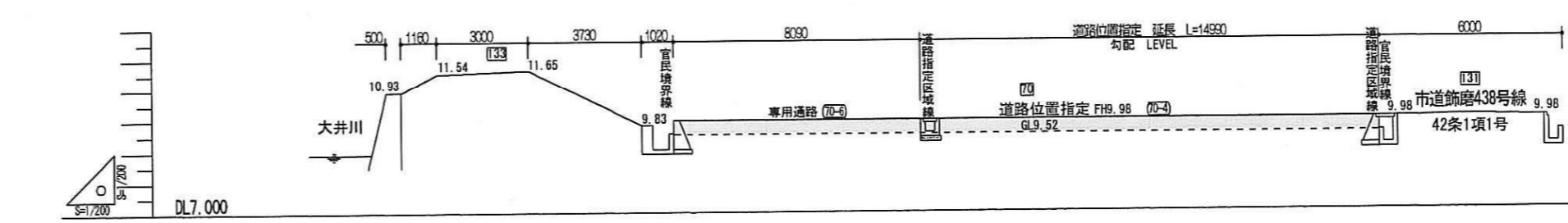
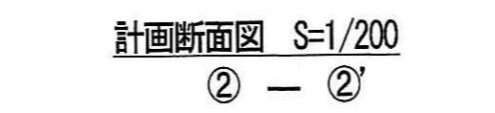
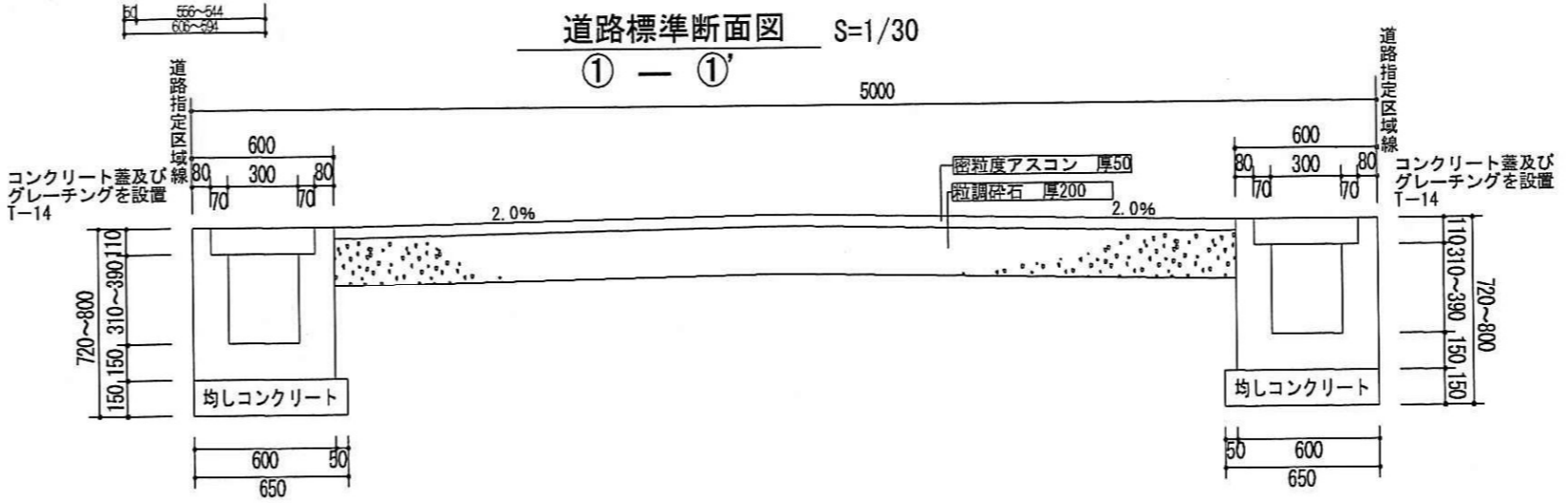
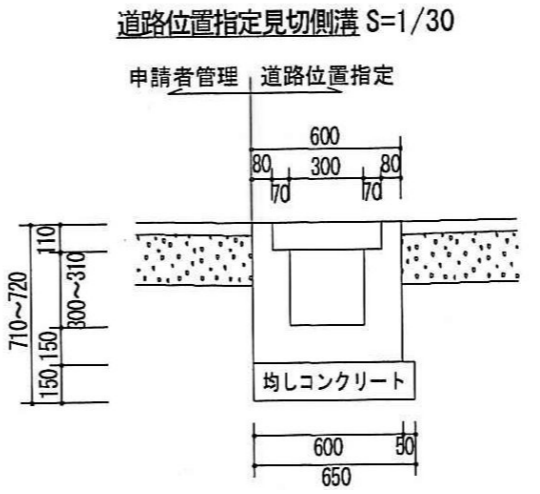
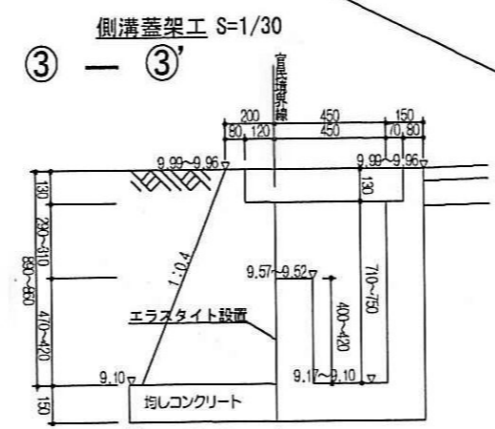
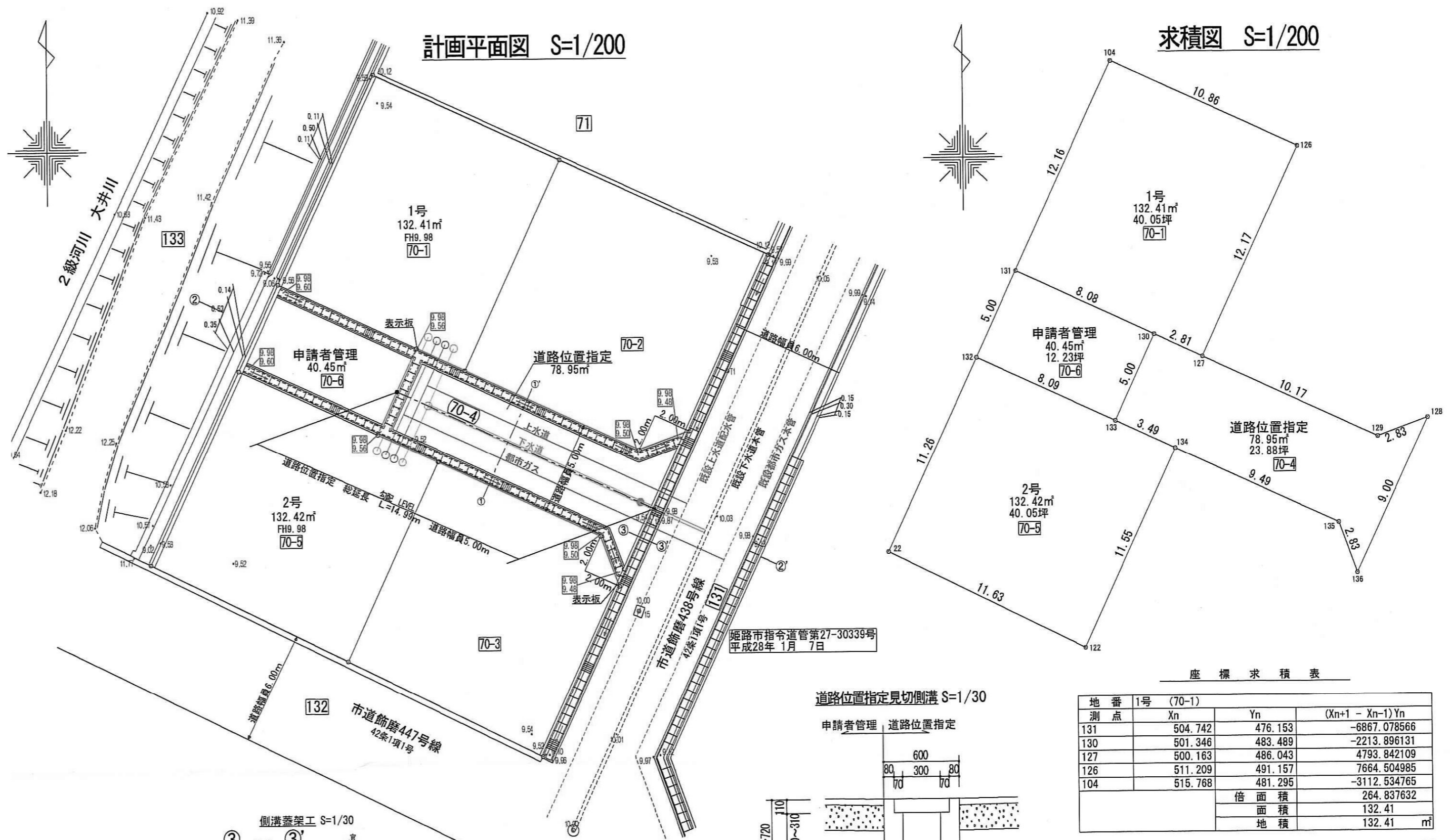
地番	測点名	X座標	Y座標	
位置指定道路	A15	-131752.743	38321.690	
	A16	-131755.437	38322.574	
	A28	-131765.403	38317.541	
	A23	-131776.217	38312.079	
	K014	-131777.264	38314.148	
	A24	-131778.925	38317.438	
	A20	-131769.288	38322.305	
	A21	-131758.147	38327.932	
	A22	-131757.261	38330.624	
	K013	-131754.699	38325.551	
	住宅A	A27	-131758.939	38304.743
		K010	-131769.742	38299.282
		K012	-131771.494	38302.748
A23		-131776.217	38312.079	
A28		-131765.403	38317.541	
住宅B		A20	-131769.288	38322.305
		A24	-131778.925	38317.438
	K018	-131780.159	38319.883	
	K016	-131781.364	38322.264	
	K015	-131786.037	38331.498	
	A26	-131776.396	38336.379	
	A26	-131776.396	38336.379	

道路 155.81㎡
住宅A 173.64㎡
住宅B 170.22㎡
合計 499.67㎡

公式 A=1/2Σ (X2-X1)(Y1+Y2)

様式第19号(第14条関係)

指定年月日・番号	平成 28.3.8 日 第 27-17 号
公告年月日・番号	平成 28.3.10 日 第 89 号
承諾書	
この図面記載のとおり道路の位置の指定・表裏一併を承諾します。	
道路の幅員	5.00
延長	14.99m
道路の面積	78.95 m ²



地番	1号 (70-1)	2号 (70-5)	申請者管理 (70-6)	道路位置指定 (70-4)
測点	Xn	Yn	(Xn+1 - Xn-1) Yn	(Xn+1 - Xn-1) Yn
131	504.742	476.153	-6867.078566	
130	501.346	483.489	-2213.896131	
127	500.163	486.043	4793.842109	
126	511.209	491.157	7664.504985	
104	515.768	481.295	-3112.534765	
	倍面積		264.837632	
	面積		132.41	
	地積		132.41 m ²	
測点	Xn	Yn	(Xn+1 - Xn-1) Yn	
134	495.339	484.562	5791.485024	
133	496.809	481.388	2345.322336	
132	500.211	474.040	-3223.946040	
22	490.008	469.281	-7205.340474	
122	484.857	479.709	2557.328679	
	倍面積		264.848525	
	面積		132.42	
	地積		132.42 m ²	
測点	Xn	Yn	(Xn+1 - Xn-1) Yn	
133	496.809	481.388	546.375380	
130	501.346	483.489	3835.518237	
131	504.742	476.153	-540.433655	
132	500.211	474.040	-3760.559320	
	倍面積		80.900642	
	面積		40.45	
	地積		40.45 m ²	
測点	Xn	Yn	(Xn+1 - Xn-1) Yn	
128	496.862	497.932	3581.624876	
129	495.888	495.277	1634.909377	
127	500.163	486.043	2652.822694	
130	501.346	483.489	-1621.622106	
133	496.809	481.388	-2891.697716	
134	495.339	484.562	-2645.223958	
135	491.350	493.176	-3276.661344	
136	488.695	494.150	2723.754800	
	倍面積		157.906623	
	面積		78.95	
	地積		78.95 m ²	
			合計	384.23

切土 盛土

指定年月日・番号	28.5.12 日 第 27-18 号
公告年月日・番号	28.5.18 日 第 180 号

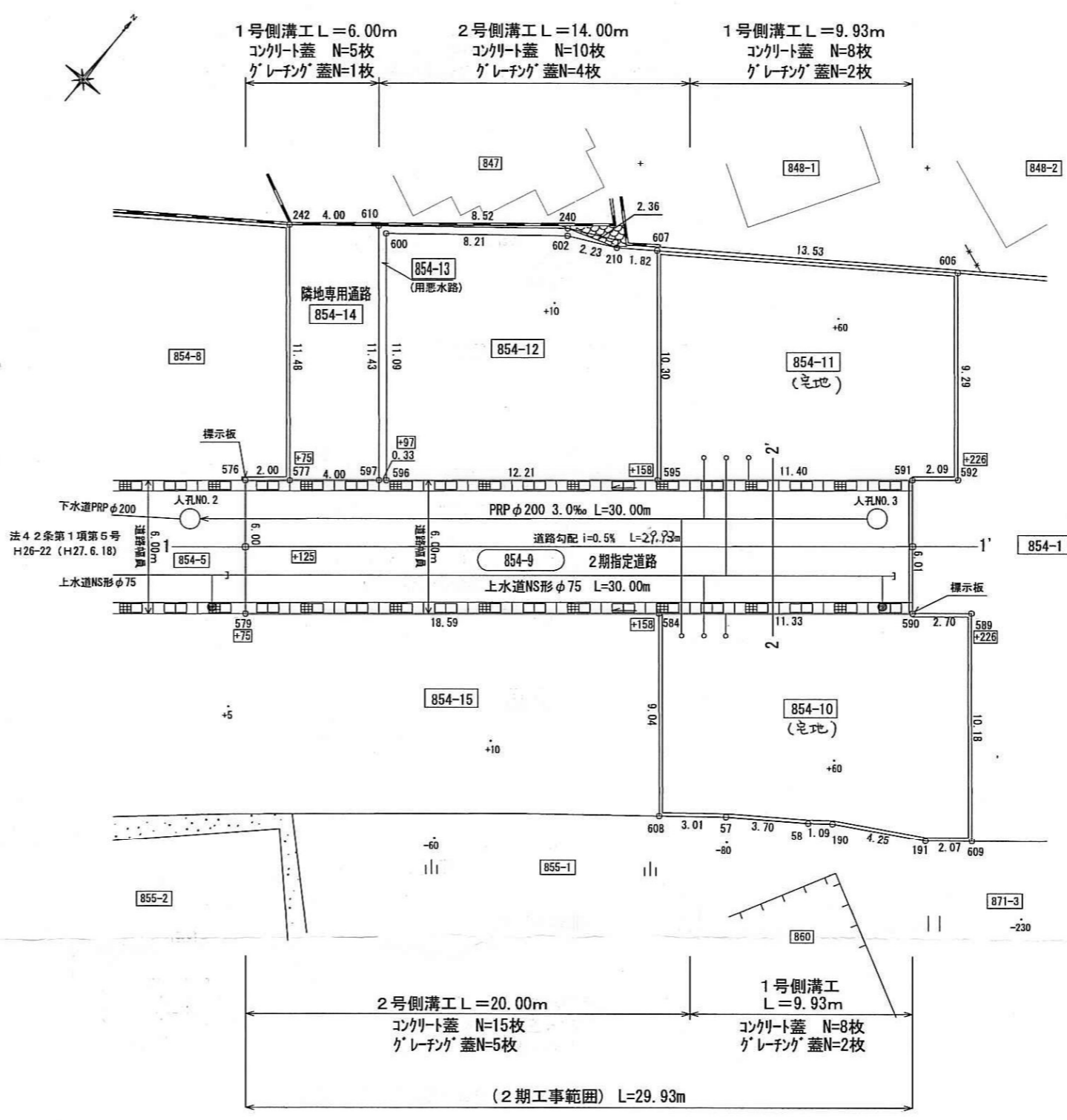
承諾書

この図面記載のとおり道路の位置の(指定)変更・廃止を承諾します。

道路の幅員	幅員 6.00 m	道路の面積	179.79 m ²
幅員の延長	延長 29.93 m		

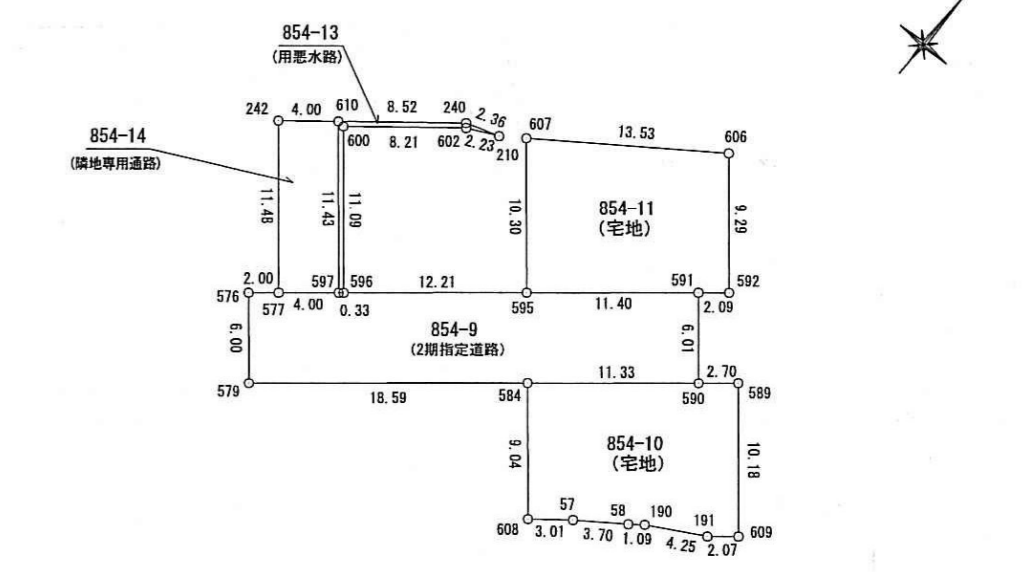
計画平面図

S=1:250



求積図

S=1:500

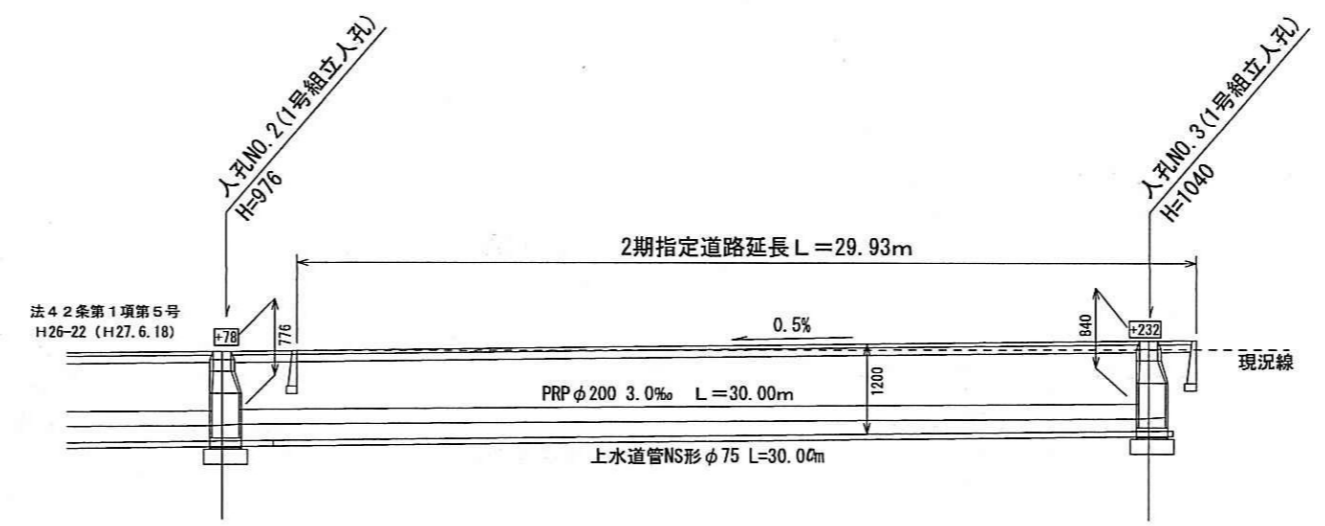


座標求積表

地番	点名	X	Y	X _前	X _次	Y _前	Y _次	面積	
854-9 (2期指定道路)	575	-131031.055	33168.935	-5.876	-194900.074460				
	576	-131035.640	33172.711	7.390	245146.334290				
	584	-131023.665	33186.939	19.271	639545.501469				
	590	-131016.369	33195.614	11.898	394961.415372				
	591	-131011.767	33191.746	-2.744	-91078.151024				
	595	-131019.113	33183.021	-15.213	-504613.298473				
	596	-131026.980	33173.682	-8.079	-268010.176878				
	597	-131027.192	33173.433	-2.784	-92354.837472				
854-13 (田舎水路)	210	-131012.290	33174.913	0.234	7762.929642				
	240	-131013.041	33172.670	-6.148	-203945.575160				
	610	-131018.438	33166.080	-14.151	-469333.198980				
	597	-131027.192	33173.433	-8.542	-283367.464686				
	596	-131026.980	33173.682	8.704	288743.728128				
	600	-131018.468	33166.549	13.705	454547.554045				
	602	-131013.275	33172.902	6.198	205055.646596				
					面積	13.620485			
854-14 (農地専用道路)	240	-131013.041	33172.670	-6.214	206094.021120				
	242	-131020.978	33162.978	-11.326	-375603.888828				
	577	-131029.764	33170.368	-6.214	-206120.666752				
	597	-131027.192	33173.433	11.526	375722.302158				
					面積	91.767698			
					面積	45.8838490			
					面積	45.88			
					面積	133.7010210			
854-10 (宅地)	584	-131023.665	33186.939	-14.224	-472051.020336				
	57	-131028.696	33195.096	4.056	134639.309376				
	58	-131026.537	33198.101	2.839	94249.408739				
	190	-131025.857	33198.959	2.787	92525.498133				
	191	-131023.750	33202.650	3.437	114117.508050				
	609	-131022.420	33204.241	9.118	302756.269438				
	589	-131014.632	33197.683	6.051	200879.179833				
	590	-131016.369	33195.614	-9.033	-299855.981262				
854-11 (宅地)	607	-131011.226	33176.385	-15.814	-524651.352390				
	595	-131019.113	33183.021	-0.541	-17952.014361				
	591	-131011.767	33191.746	8.708	288957.340676				
	582	-131010.407	33193.345	8.468	281091.745460				
	606	-131003.299	33187.357	-0.819	-27180.445383				
					面積	264.774002			
					面積	132.3870010			
					面積	132.38			

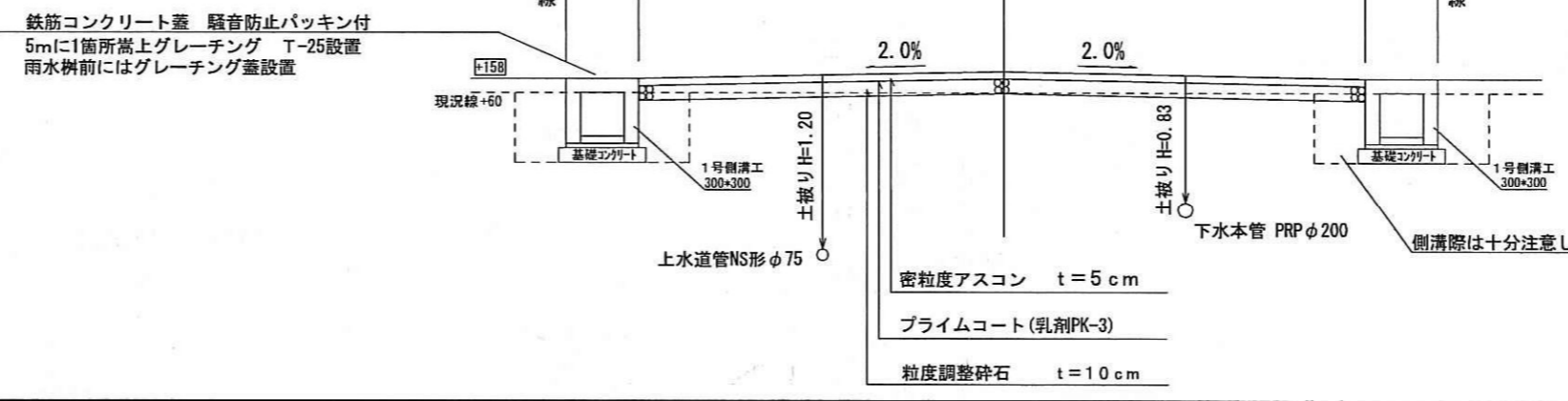
計画縦断面図

V:1:100 H:1:250



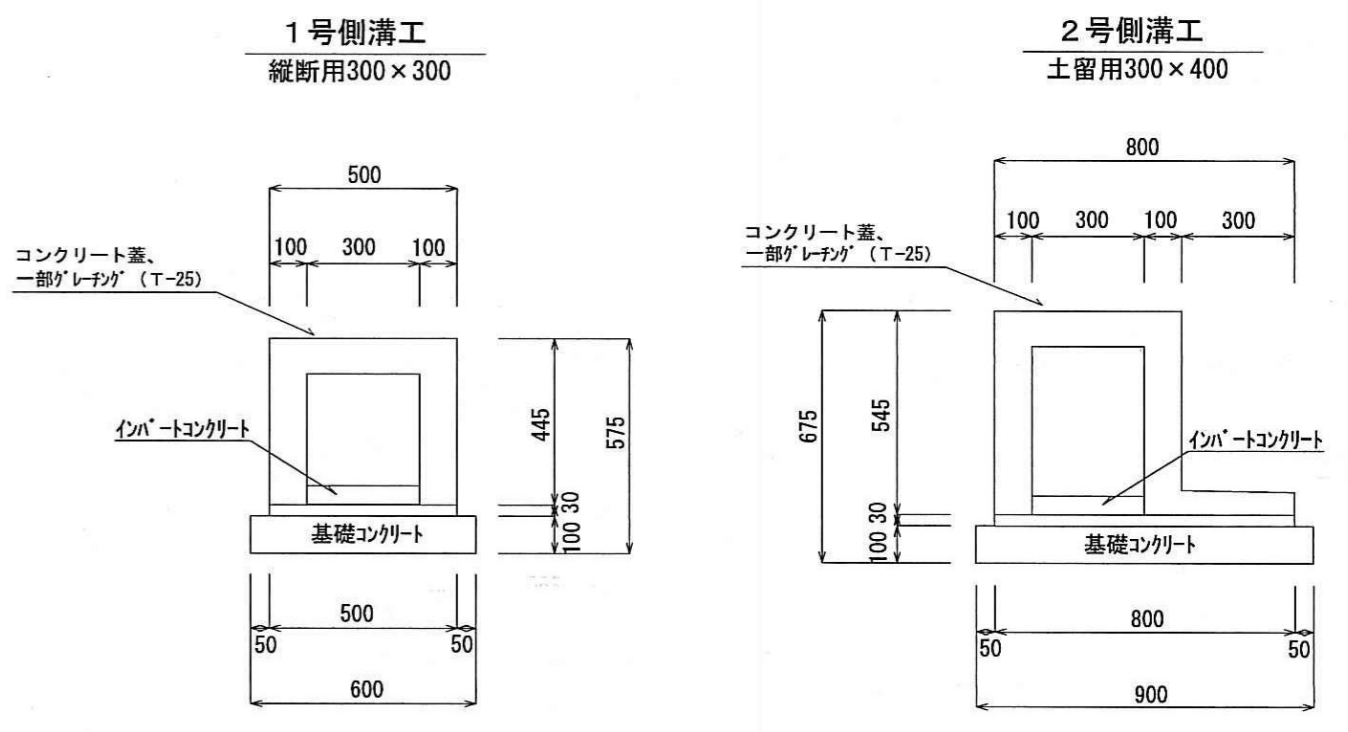
計画横断面図

2-2' S=1:50



構造図

S=1:20

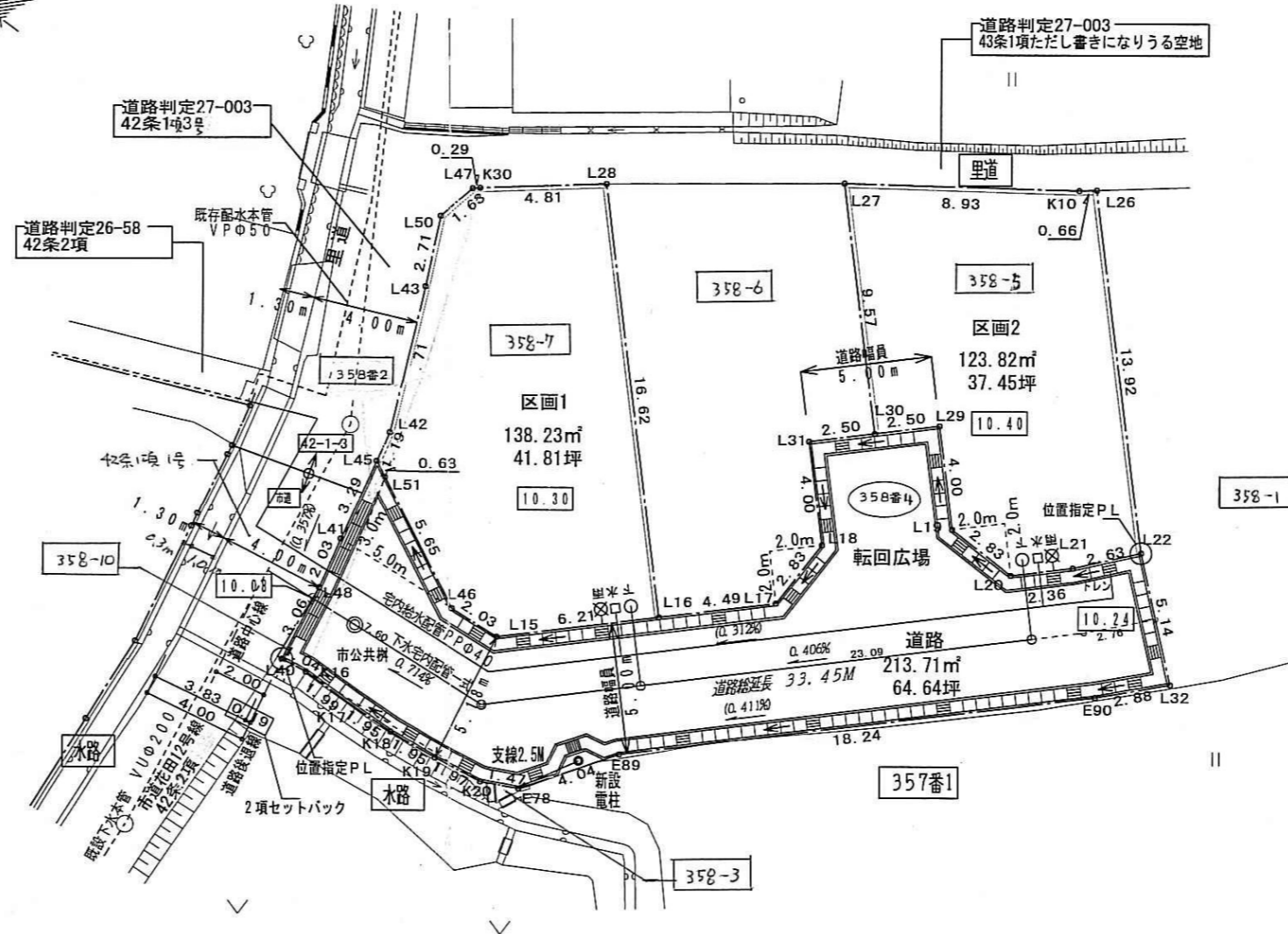
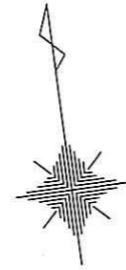


指定年月日・番号	28.6.30 日 第 27-19 号
公告年月日・番号	28.7.4 日 第 303 号

承諾書


この図面記載とおり道路の位置の指定・変遷・廃止を承諾します。

道路の幅員	幅員 5.00m 延長 33.45 m	道路の面積	213.71 m ²
幅員別の延長	5.18 m		
道路の延長	m		



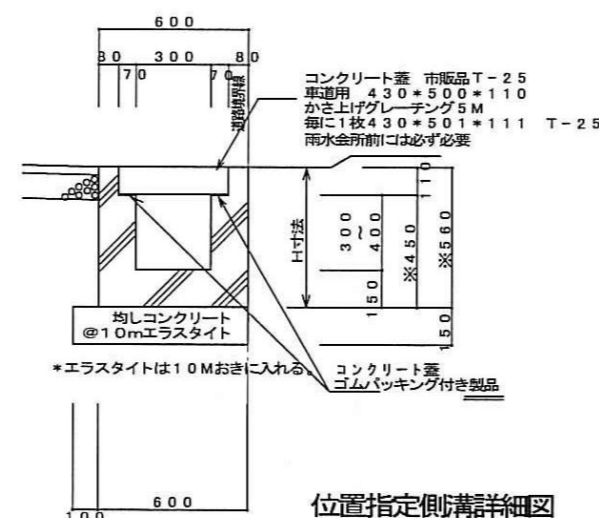
位置指定道路平面図

1:250



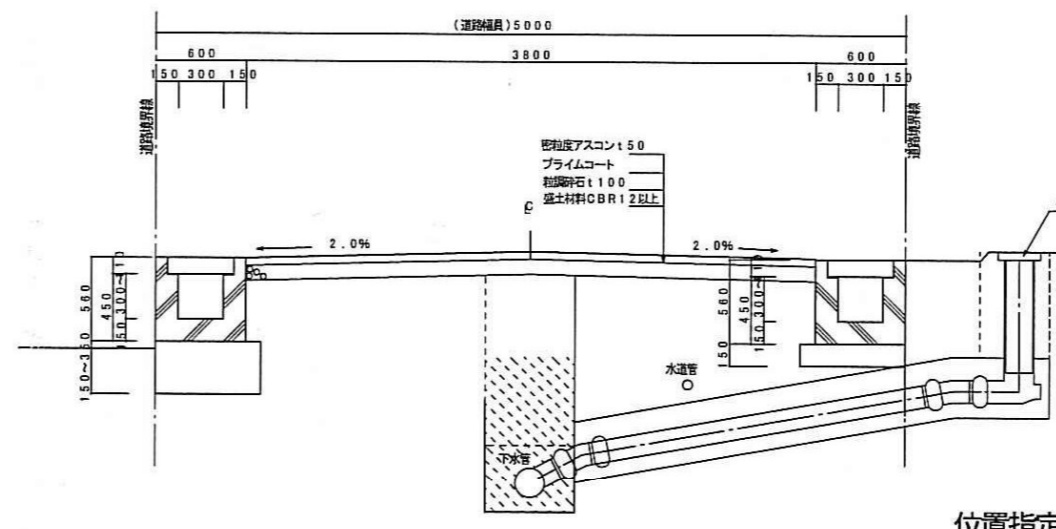
位置指定道路縦断面図

1:250



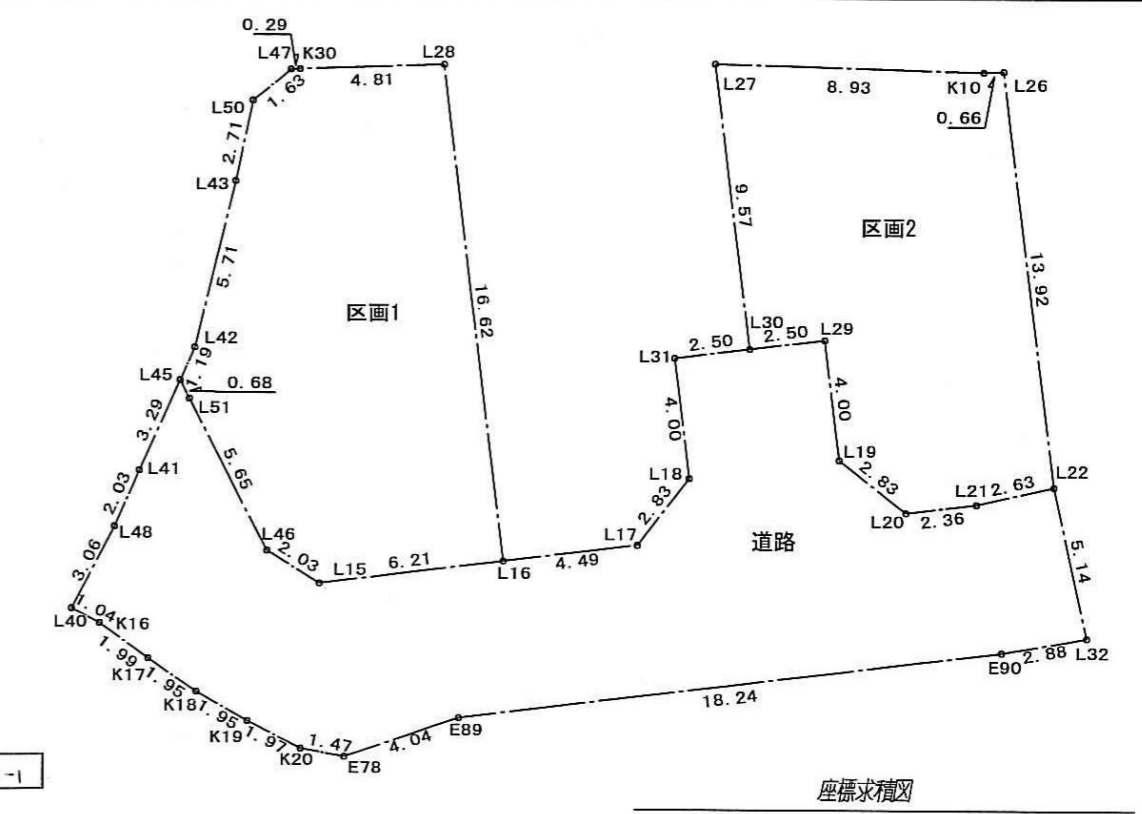
位置指定側溝詳細図

1:30



位置指定道路横断面図

1:50



座標求積図

1:250

地番	区画1	Xn	Yn	(Xn+1 - Xn-1)Yn
L28		1022.805	1025.283	17557.971375
K30		1023.305	1020.491	540.860230
L47		1023.335	1020.200	-851.867000
L50		1022.470	1018.817	-3485.372957
L43		1019.914	1017.887	-8011.788577
L42		1014.599	1015.779	-6425.817954
L45		1013.588	1015.139	-1685.130740
L51		1012.939	1015.364	-6083.045724
L46		1007.597	1017.218	-6764.499700
L15		1006.289	1018.783	-1443.615511
L16		1006.180	1024.993	16928.784388
倍面積				276.477830
面積				138.2389150
地積				138.23 m ²

地番	区画2	Xn	Yn	(Xn+1 - Xn-1)Yn
L26		1020.039	1043.740	14607.141300
K10		1020.109	1043.079	1627.203240
L27		1021.599	1034.265	-8355.826935
L30		1012.030	1034.097	-9940.774461
L29		1011.986	1036.599	-4195.116153
L19		1007.983	1036.529	-6262.708218
L20		1005.944	1038.498	-2160.075840
L21		1005.903	1040.866	176.947220
L22		1006.114	1043.496	14750.859456
倍面積				247.649609
面積				123.8248045
地積				123.82 m ²

宅地合計 262.05 m²

地番	位置指定道路	Xn	Yn	(Xn+1 - Xn-1)Yn
L22		1006.114	1043.496	5127.739344
L21		1005.903	1040.866	-176.947220
L20		1005.944	1038.498	2160.075840
L19		1007.983	1036.529	6262.708218
L29		1011.986	1036.599	4195.116153
L30		1012.030	1034.097	91.000536
L31		1012.074	1031.596	-4085.120160
L18		1008.070	1031.526	-6160.273272
L17		1006.102	1029.487	-1945.730430
L16		1006.180	1024.993	191.673691
L15		1006.289	1018.783	1443.615511
L46		1007.597	1017.218	6764.499700
L51		1012.939	1015.364	6083.045724
L45		1013.588	1015.139	-2165.291487
L41		1010.806	1013.378	-4573.374914
L48		1009.075	1012.302	-4282.037460
L40		1006.576	1010.528	-3143.752608
K16		1005.964	1011.369	-2026.783476
K17		1004.572	1012.803	-2741.657721
K18		1003.257	1014.245	-2552.854665
K19		1002.055	1015.793	-2377.971413
K20		1000.916	1017.409	-1637.011081
E78		1000.446	1018.812	303.605976
E89		1001.214	1022.783	459.229567
E90		1000.895	1041.023	-234.230175
L32		1000.989	1043.908	5448.155852
倍面積				427.430030
面積				213.7150150
地積				213.71 m ²

道路合計 213.71 m²

位置指定面積
475.76 m²

様式第19号(第14条関係)

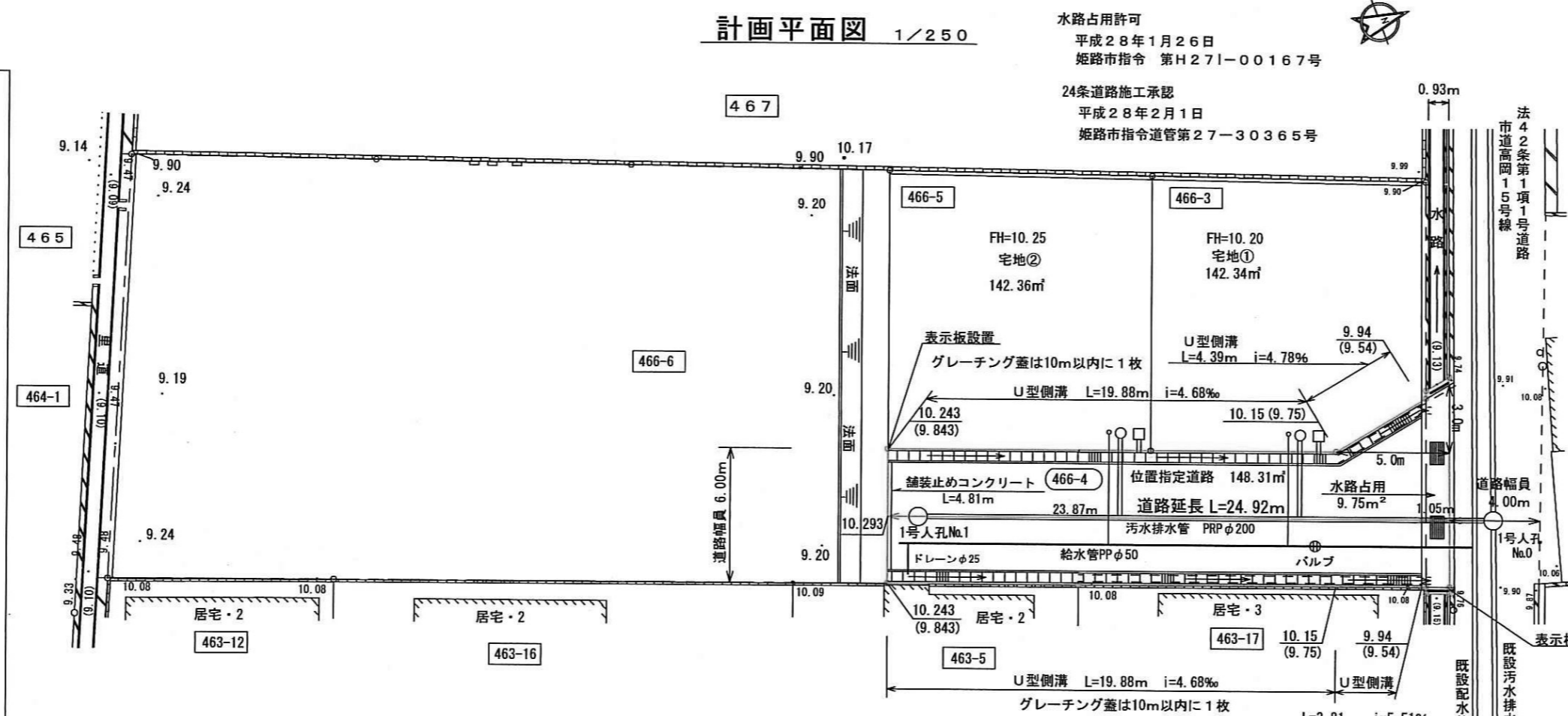
指定年月日・番号	平成 28 年 6 月 3 日 第 27 - 20 号
公告年月日・番号	平成 28 年 6 月 8 日 第 241 号

承諾書

この図面記載のとおり道路の位置の指定・変更・廃止を承諾します。

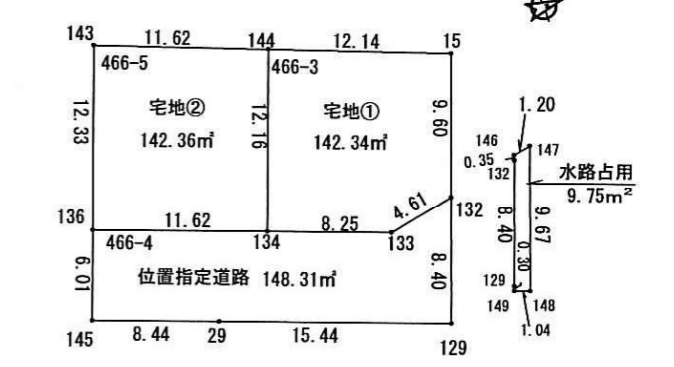
道路の幅員の延長	幅員 6.00m 延長 24.92m (内 水路部分1.05m)	道路の面積	158.06㎡ (内 水路部分9.75㎡)
----------	--	-------	--------------------------

計画平面図 1/250



水路占用許可
平成28年1月26日
姫路市指令 第H271-00167号
24条道路施工承認
平成28年2月1日
姫路市指令道管第27-30365号

求積図 S=1/500



求積表

地番	宅地①	466-3	Yn	Yn+1-Yn-1	Xn	(Yn+1-Yn-1) Xn
15	-128114.957	29516.314	-13.505	130192.494285		
144	-128126.231	29511.795	6.834	-875614.662654		
134	-128130.588	29523.148	14.309	-1833420.563692		
133	-128122.884	29526.104	2.152	-275720.446368		
132	-128118.336	29525.300	-9.790	1254278.509440		
合計				-284.688989		
合計面積				142.344945		
地積				142.34㎡		

地番	宅地②	466-5	Yn	Yn+1-Yn-1	Xn	(Yn+1-Yn-1) Xn
144	-128126.231	29511.795	-15.677	2008634.923387		
143	-128137.023	29507.471	7.189	-921177.058347		
136	-128141.442	29518.984	15.672	-2008873.386734		
134	-128130.588	29523.148	-7.189	921180.797132		
合計				-284.724062		
合計面積				142.3620310		
地積				142.36㎡		

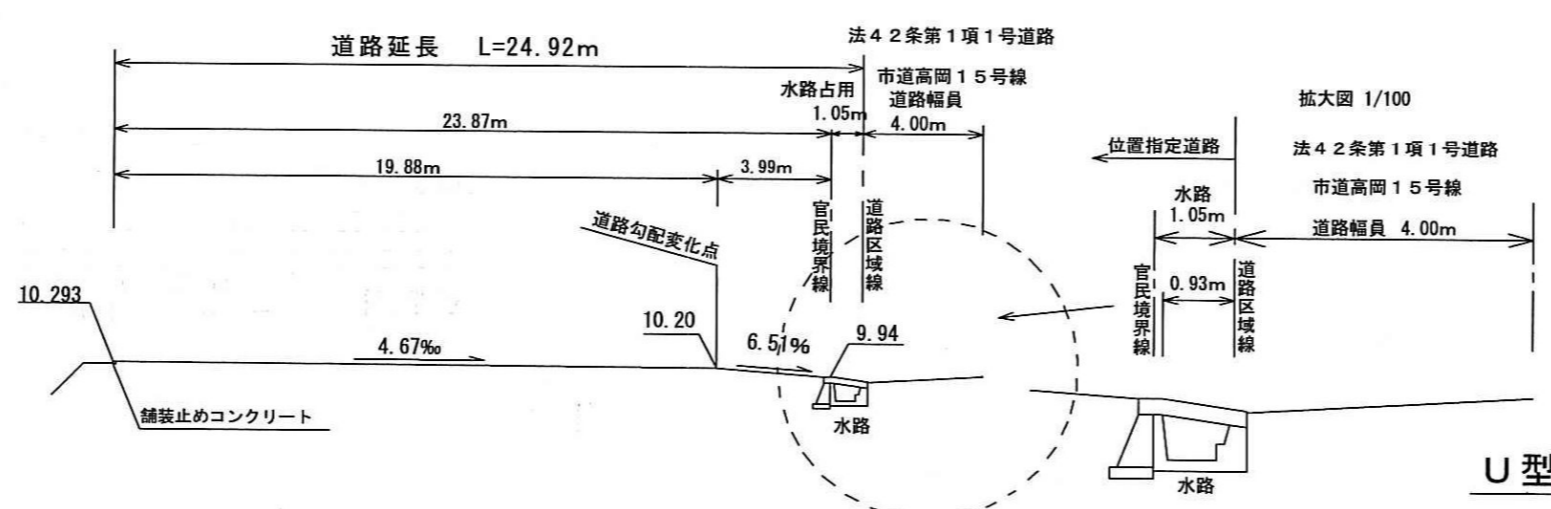
地番	道路	466-4	Yn	Yn+1-Yn-1	Xn	(Yn+1-Yn-1) Xn
132	-128118.336	29525.300	-7.059	904387.333824		
133	-128122.884	29526.104	-2.152	275720.446368		
134	-128130.588	29523.148	7.120	-912269.786560		
136	-128141.442	29518.984	1.448	-185548.808016		
145	-128143.596	29524.596	8.639	-1107032.525844		
29	-128135.711	29527.623	8.567	-1097738.636137		
129	-128121.293	29533.163	-2.323	297625.763639		
合計				298.639506		
合計面積				148.3198030		
地積				148.31㎡		

地番	占用(水路)	Yn	Yn+1-Yn-1	Xn	(Yn+1-Yn-1) Xn
146	-128118.212	29524.969	-0.540	69183.834480	
147	-128117.028	29524.760	8.854	-1134348.165912	
148	-128120.421	29533.823	8.687	-1112982.097227	
149	-128151.400	29533.447	-0.660	94560.124000	
129	-128171.293	29533.163	8.147	-1043804.174071	
132	-128118.336	29525.300	-8.194	1049801.645184	
合計				19.514596	
合計面積				9.7572980	
地積				9.75㎡	

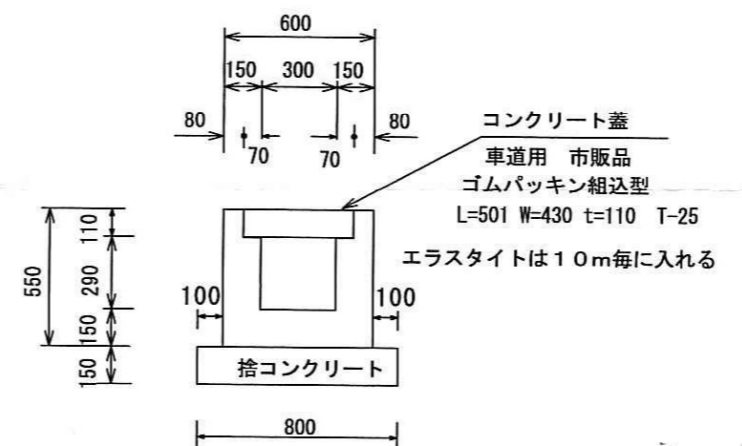
道路面積 158.06㎡
(内 水路部分9.75㎡)

総合計面積 442.76㎡

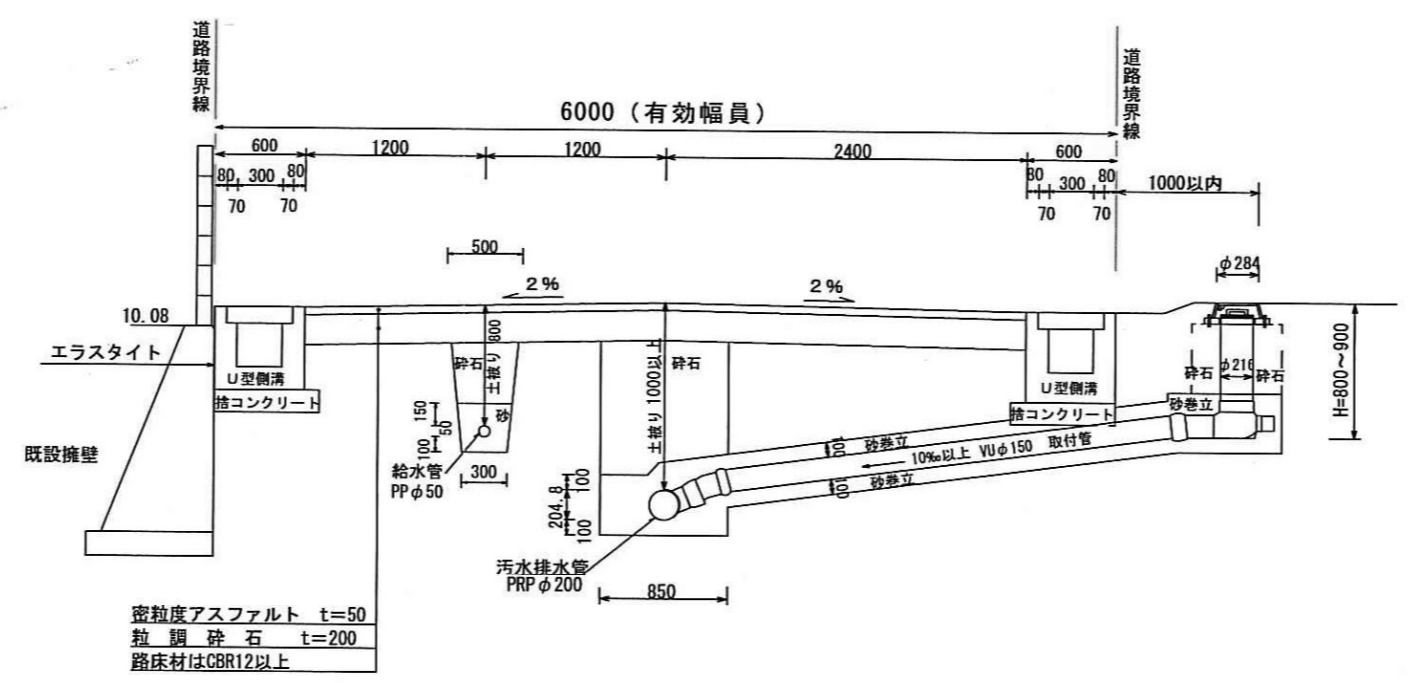
計画道路縦断面図 S=1/250



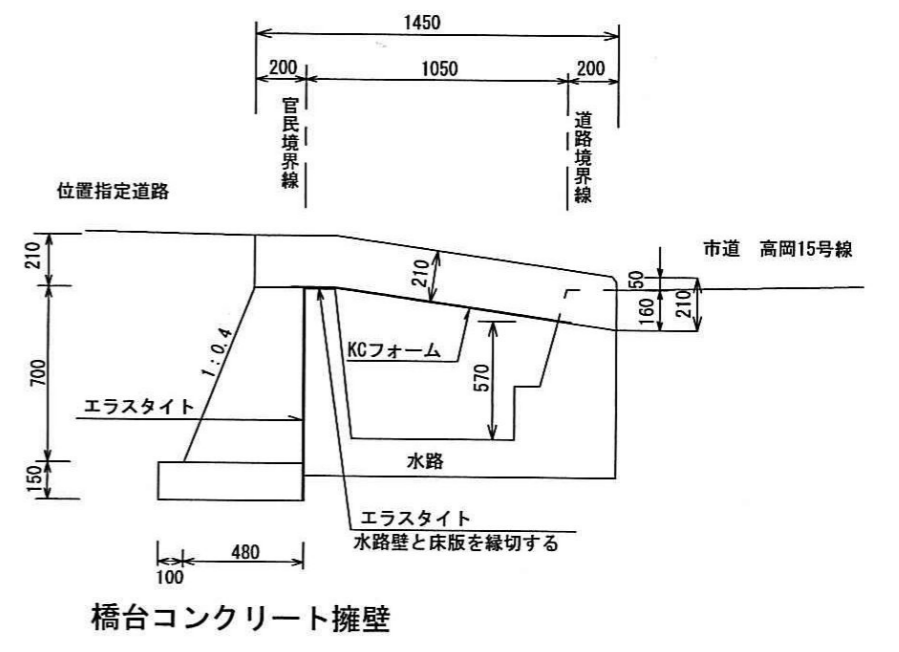
U型側溝構造図 1/30



計画道路・給排水施設標準断面図 S=1/50



床版断面図 1/30

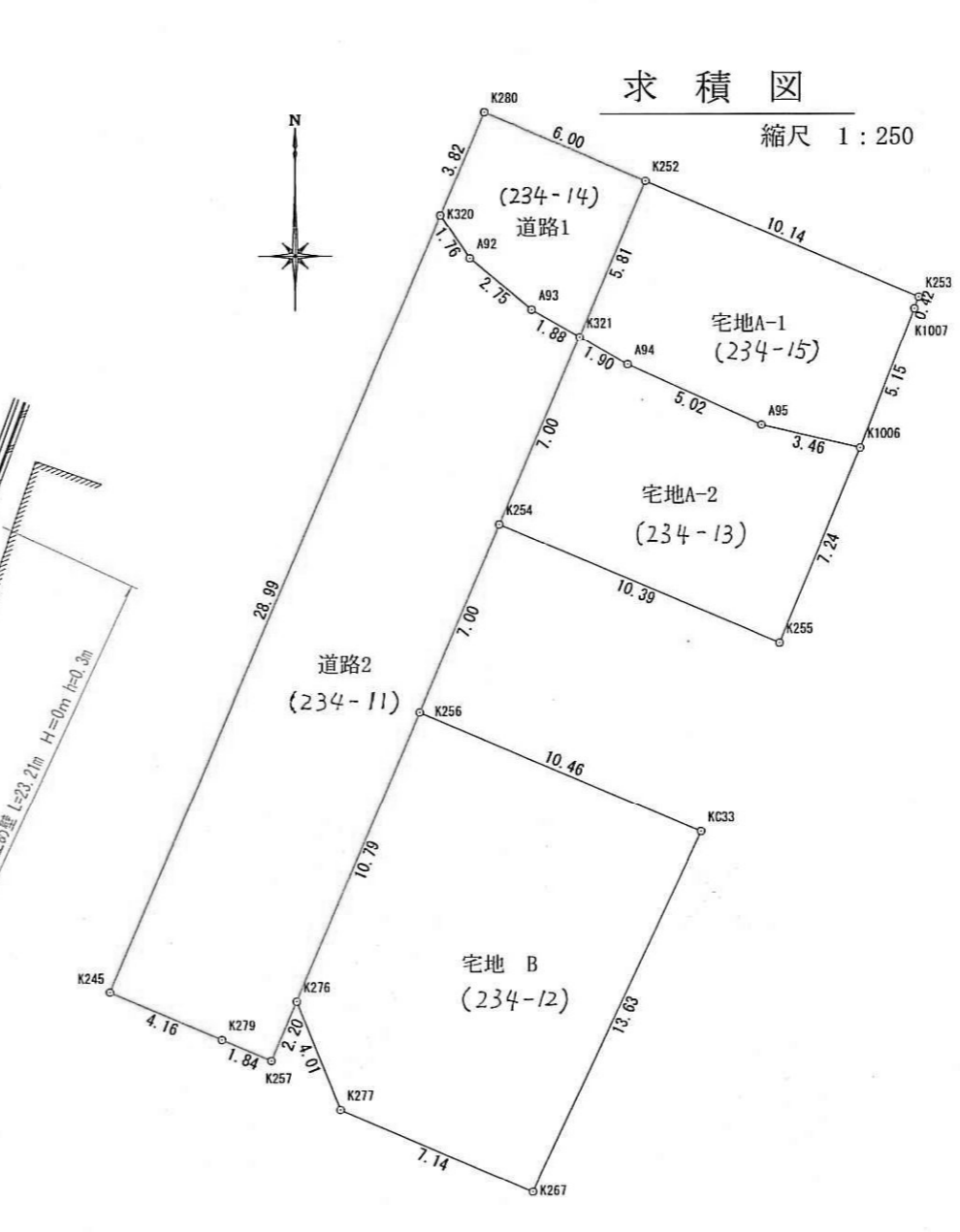
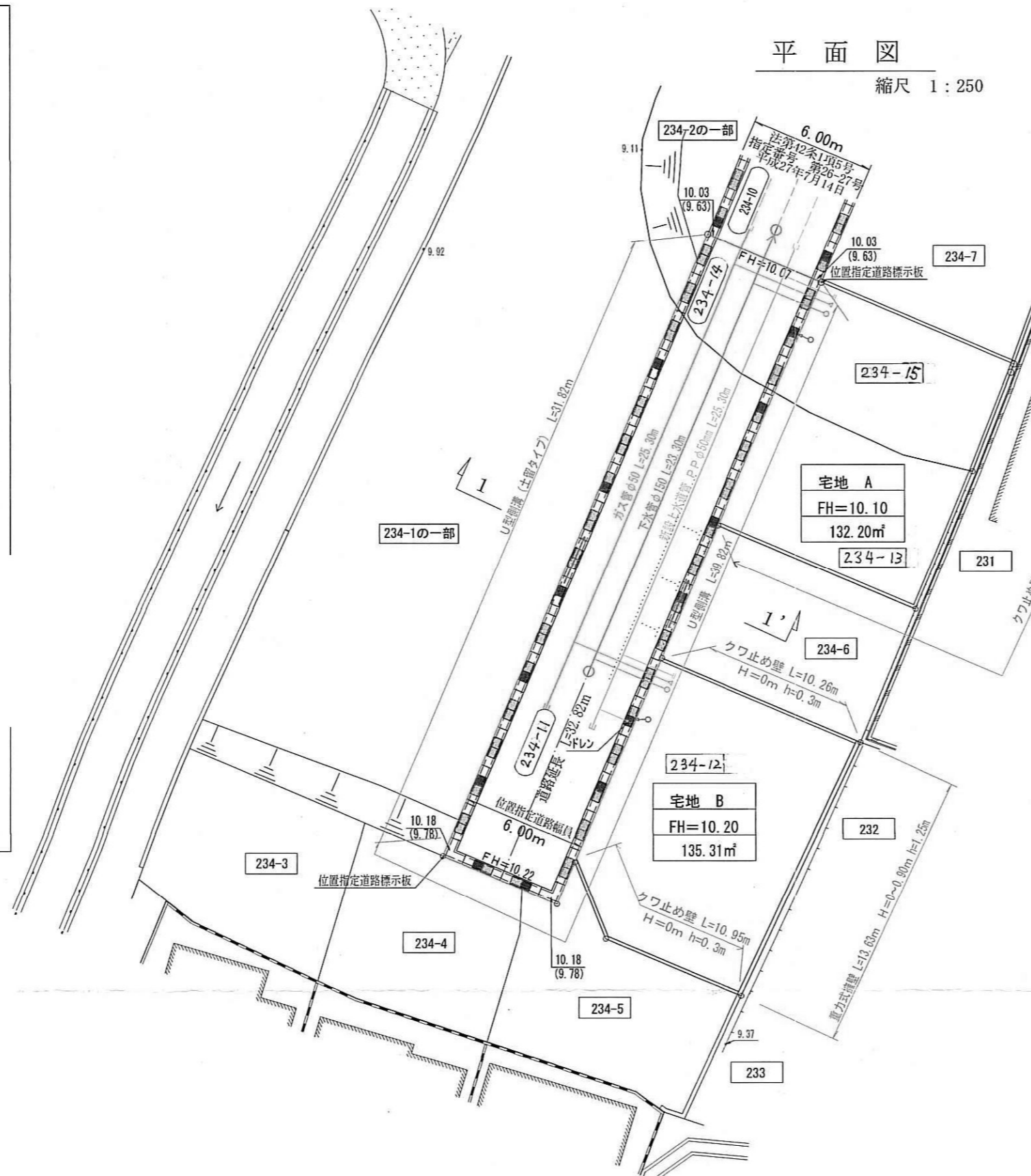


指定年月日・番号	28.5.24日 第27号
公告年月日・番号	28.5.26日 第203号

承諾書

この図面記載のとおり道路の位置の指定(指定)変更一廃止を承諾します。

道路の幅員 道路の延長	幅員 6.00m 延長 32.82m	道路の面積	196.92㎡
----------------	--------------------	-------	---------



点名	X	Y	X _前 -X _後	Y _前 -Y _後
K280	-128313.680	34456.512	-1.70	-40314.119040
K220	-128317.201	34455.012	-4.984	-171723.779808
A02	-128318.664	34456.004	-3.232	-111361.804928
A03	-128320.433	34458.120	-2.716	-93588.253920
K321	-128321.380	34459.754	4.402	151691.837108
K252	-128316.031	34462.032	7.700	265357.646400
面積				61.526120㎡
面積				30.7629060㎡
地積				30.76㎡

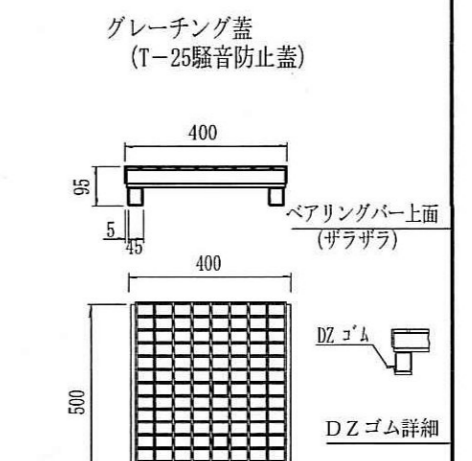
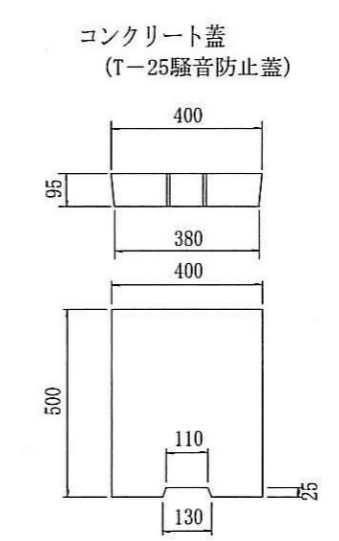
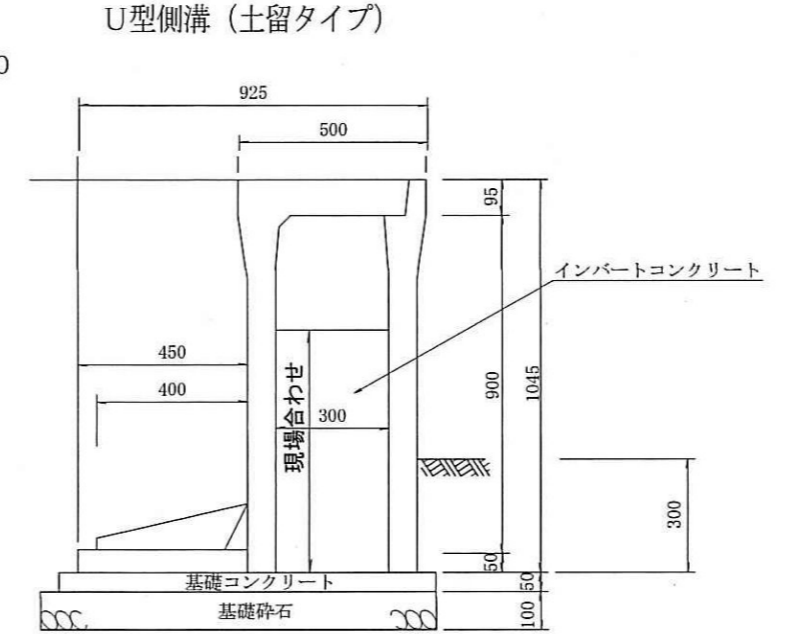
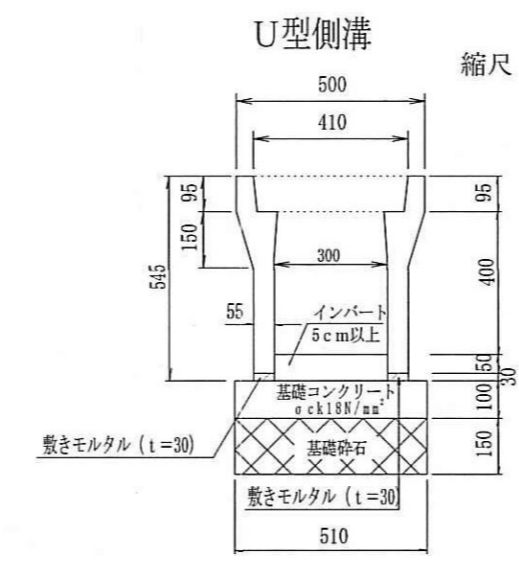
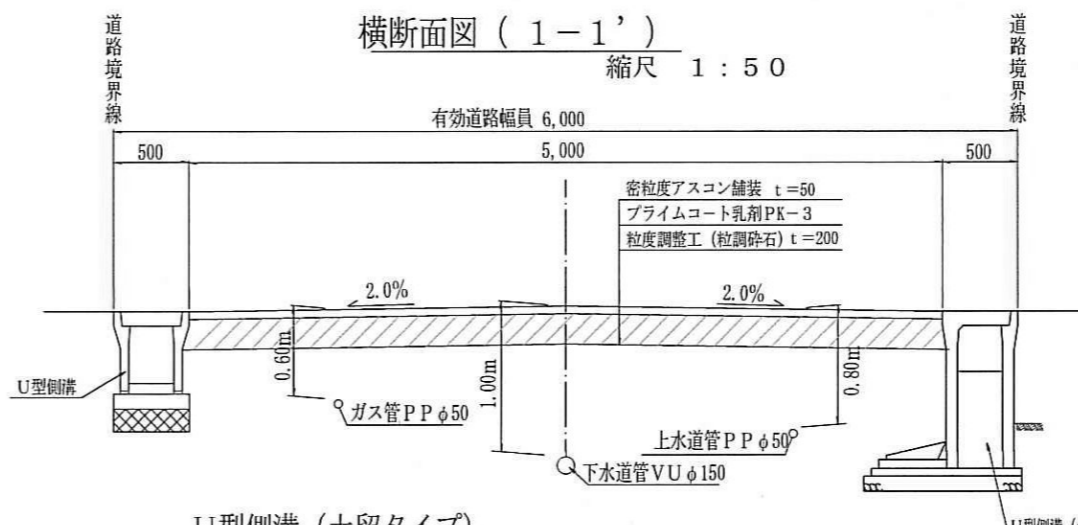
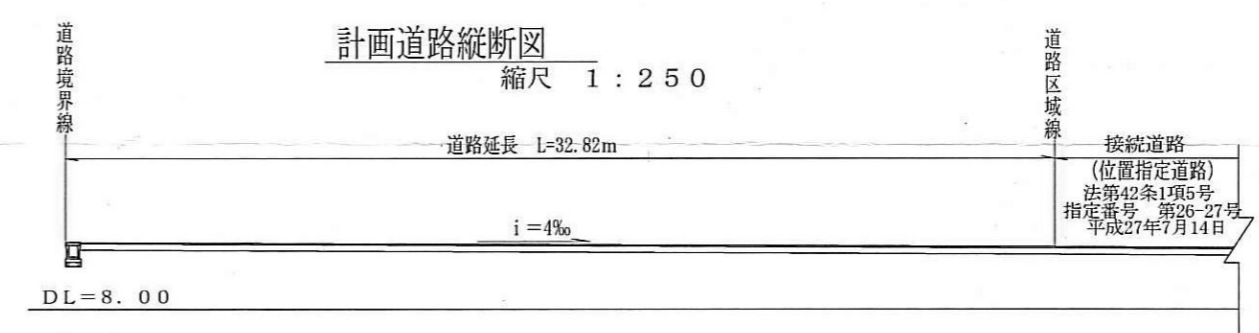
点名	X	Y	X _前 -X _後	Y _前 -Y _後
K320	-128317.201	34455.012	-25.212	-868679.762544
K245	-128343.876	34443.650	-28.307	-974996.400550
K279	-128345.508	34447.481	-2.351	-80986.027831
K257	-128346.227	34449.170	1.312	45197.311040
K276	-128344.196	34450.035	11.960	412022.419600
K1006	-128334.267	34454.264	16.369	563981.847416
K254	-128327.827	34457.008	12.887	444047.462096
K321	-128321.380	34459.754	7.394	254795.421076
A03	-128320.433	34458.120	2.716	93588.253920
A02	-128318.664	34456.004	3.232	111361.804928
面積				332.3281510㎡
面積				166.1640755㎡
地積				166.16㎡

点名	X	Y	X _前 -X _後	Y _前 -Y _後
K252	-128316.031	34462.032	-1.374	-47350.831968
K321	-128321.380	34459.754	-6.303	-217199.829462
A04	-128322.334	34461.401	-3.037	-104659.274837
A05	-128324.417	34465.976	-2.875	-99089.681000
K1006	-128325.209	34469.383	4.011	138256.574183
K1007	-128320.406	34471.219	5.293	179353.752457
K253	-128320.006	34471.364	4.375	150812.217500
面積				122.9275730㎡
面積				61.4637865㎡
地積				61.46㎡

点名	X	Y	X _前 -X _後	Y _前 -Y _後
K321	-128321.380	34459.754	-5.493	-189287.428722
K254	-128327.827	34457.008	-10.522	-362556.638176
K255	-128331.902	34466.575	2.618	90233.493350
K1006	-128325.209	34469.383	7.485	258003.107295
A05	-128324.417	34465.976	2.875	99089.681000
A04	-128322.334	34461.401	3.037	104659.274837
面積				141.4894940㎡
面積				70.7447470㎡
地積				70.74㎡

点名	X	Y	X _前 -X _後	Y _前 -Y _後
K256	-128334.267	34454.264	-5.829	-200833.904856
K276	-128344.196	34450.035	-13.652	-470311.877820
K277	-128347.919	34451.535	-8.523	-224737.362055
K267	-128350.719	34458.107	9.552	329143.838064
K323	-128338.367	34463.891	16.452	566999.934732
面積				270.6273150㎡
面積				135.3136575㎡
地積				135.31㎡

道路面積 196.92㎡
団地面積 464.43㎡

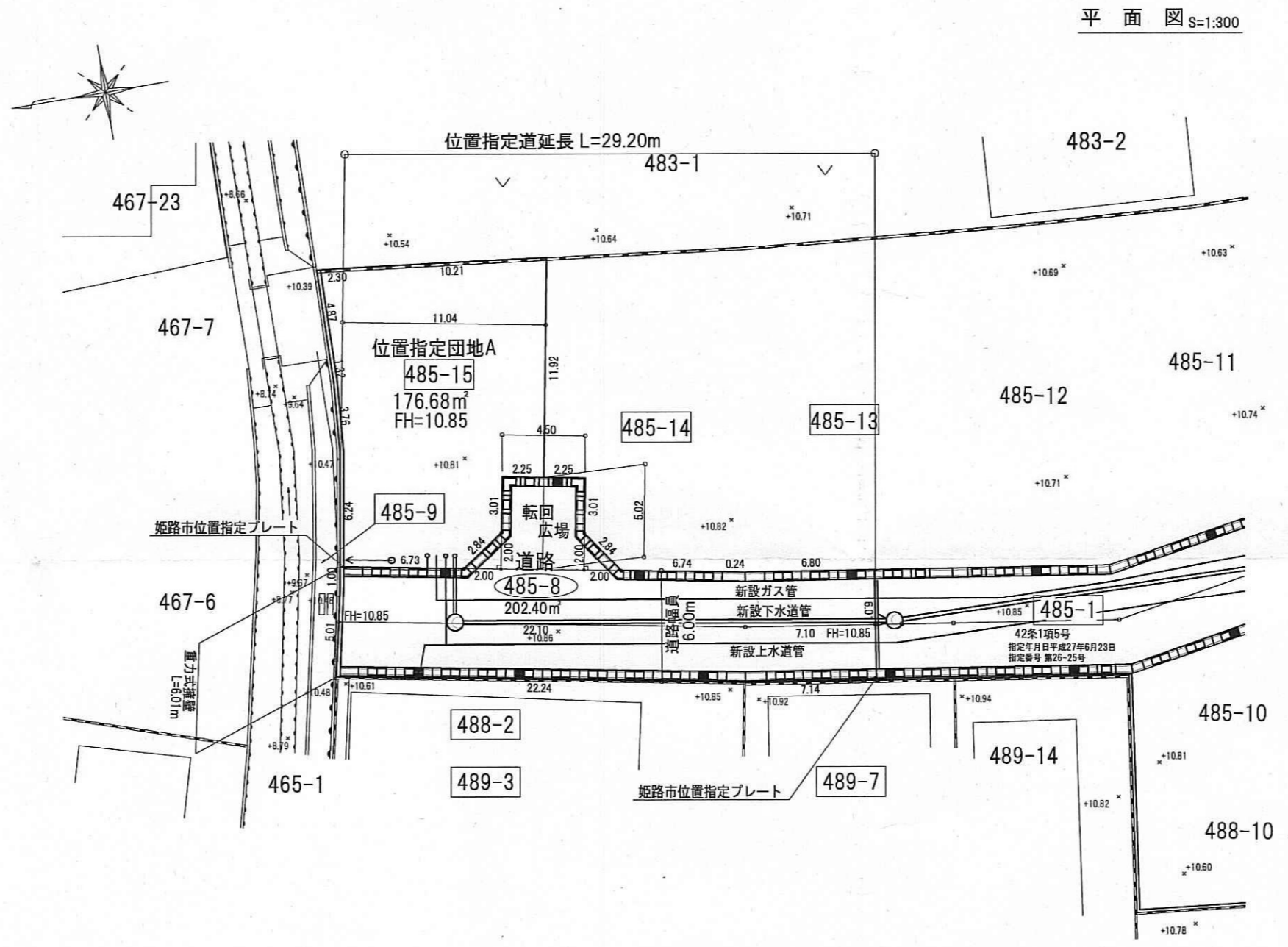


指定年月日・番号	28.4.27日 第27-28号
公告年月日・番号	28.5.6日 第164号

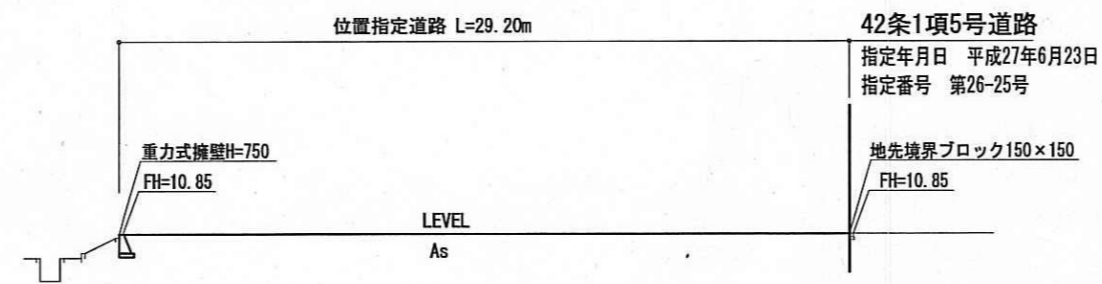
承諾書

この図面記載のとおり道路の位置の指定変更・廃止を承諾します。

道路の幅員	幅員 6.00 m 延長 29.20 m	道路の面積	202.40 m ²
・幅員別の道路の延長	m m		



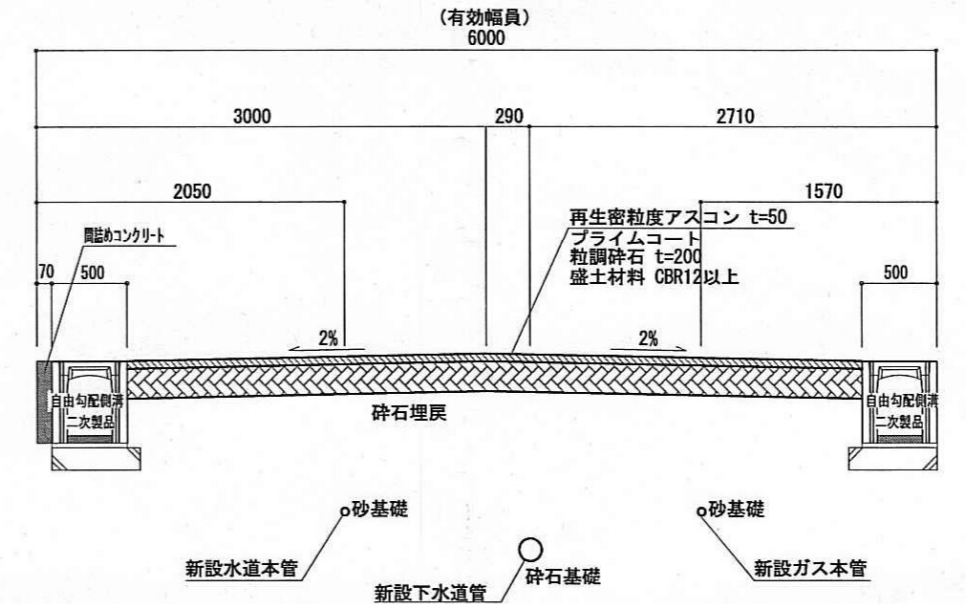
道路縦断面図 S=1:300



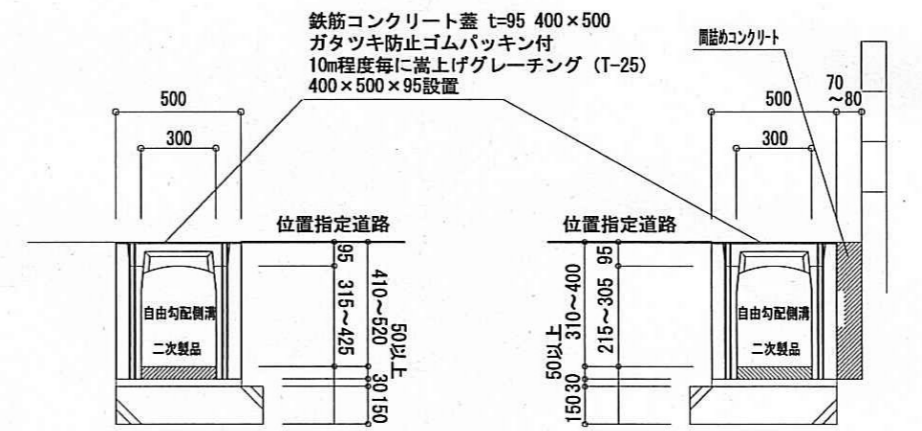
求積図 S=1:300



道路標準横断面 S=1:50



道路側溝詳細図 S=1:30



求積表

地番	道路	Xn	Yn	Yn+1-Yn-1	Xn · (Yn+1-Yn-1)
793		-132959.177	25730.473	6.957	-924996.994389
650		-132952.449	25731.482	1.045	-138935.309205
651		-132952.206	25731.518	1.249	-166057.305294
652		-132945.575	25732.731	3.557	-472887.410275
653		-132943.956	25735.075	5.309	-705799.462404
654		-132944.498	25738.040	3.371	-448155.902758
655		-132942.278	25738.446	0.812	-107949.129736
658		-132940.058	25738.852	-2.559	340193.608422
659		-132939.516	25735.887	-4.584	609394.741344
660		-132937.172	25734.268	-0.407	54105.429004
661		-132930.548	25735.480	0.223	-29643.512204
665		-132930.383	25734.491	-5.893	783358.747019
666		-132929.342	25729.587	-8.906	1183868.719852
325		-132951.219	25725.585	-5.062	672999.070578
795		-132958.285	25724.525	4.888	-649900.097080
合計					-404.807126
合計面積					202.4035630
地積					202.40 m ²

地番	位置指定団地A	Xn	Yn	Yn+1-Yn-1	Xn · (Yn+1-Yn-1)
656		-132944.424	25750.175	-12.902	1715248.958448
655		-132942.278	25738.446	-11.323	1505305.413794
658		-132940.058	25738.852	-2.559	340193.608422
659		-132939.516	25735.887	-4.584	609394.741344
660		-132937.172	25734.268	-0.407	54105.429004
661		-132930.548	25735.480	7.373	-980096.930404
662		-132931.579	25741.641	9.914	-1317883.674206
663		-132931.871	25745.394	5.081	-675426.836551
664		-132931.895	25746.722	6.206	-824975.340370
534		-132931.980	25751.600	4.626	-614943.339480
533		-132934.275	25751.348	-1.425	189431.341875
合計					353.371876
合計面積					176.6859380
地積					176.68 m ²

総合面積	379.08 m ²
------	-----------------------