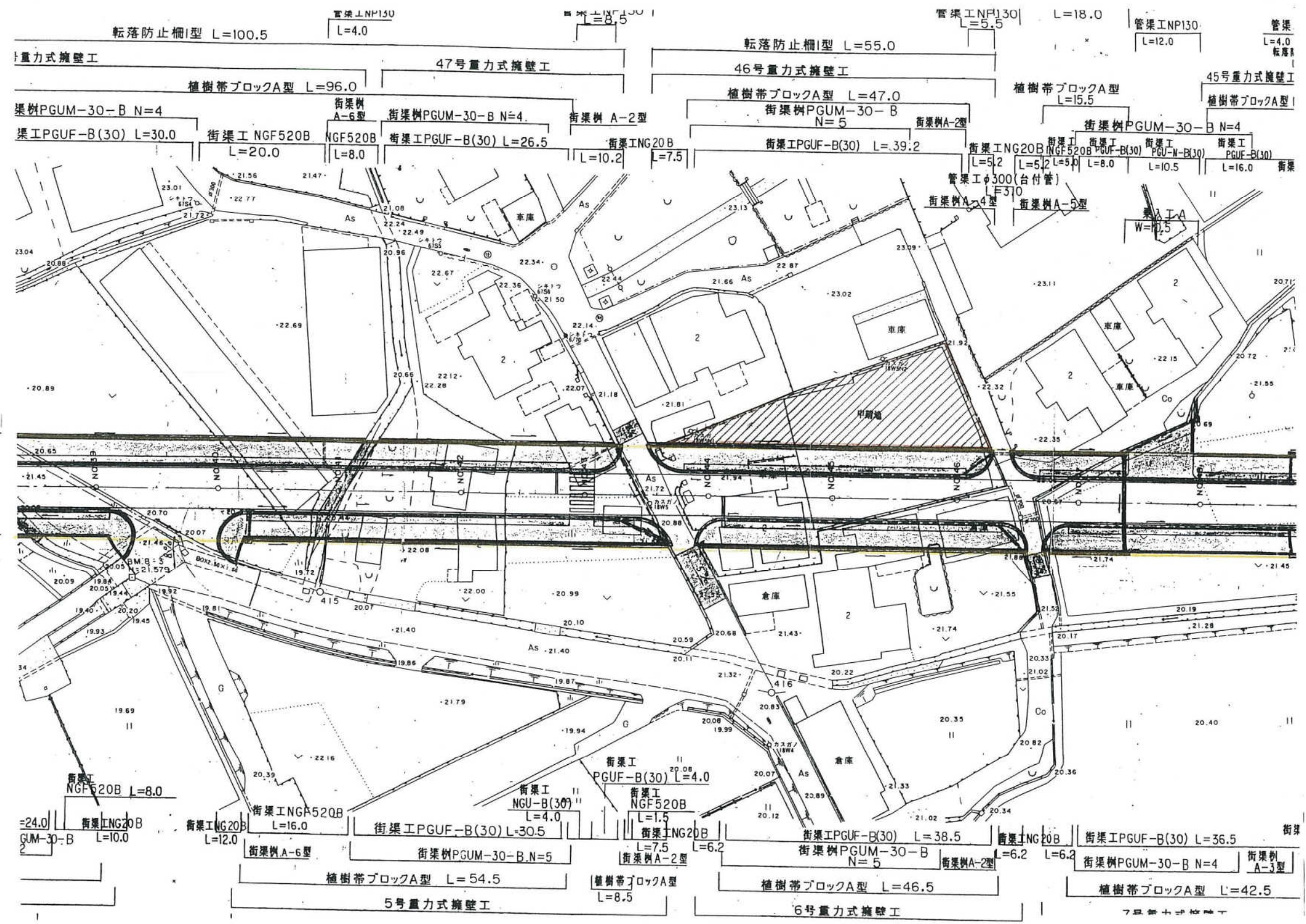


3.5.17 (14)  
(既設線 2車線)



都市計画街路図 5=1/500

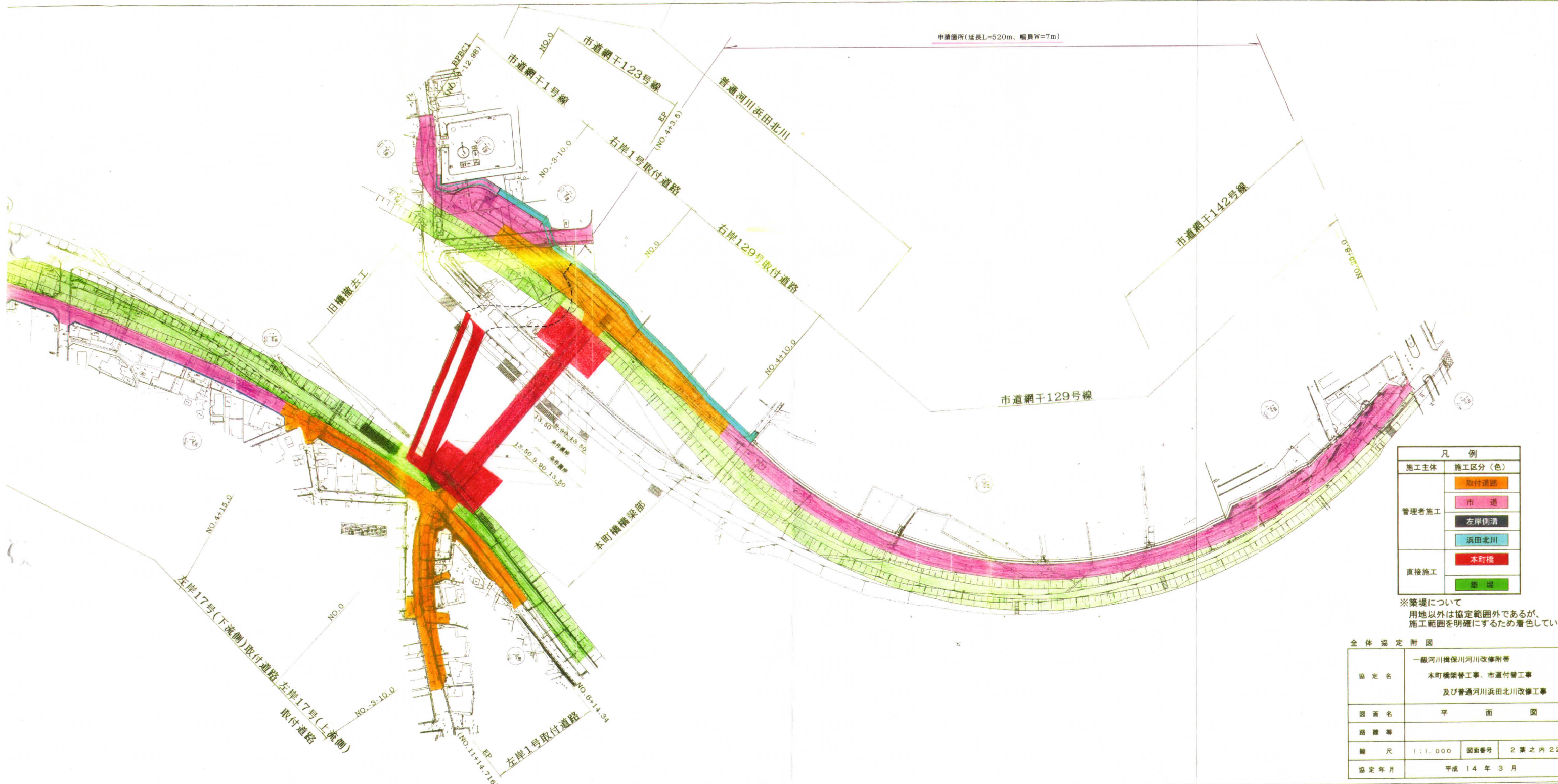
CONST.	指定年月日	平成14年2月27日
	指定番号	第 13-2 号
NAME	道路の幅員	17.00m
	道路の延長	51.32m
	道路となる土地の地名地番	姫路市飾東町塩崎

仮換地・従前地重ね図

S=1/500



指定年月日	平成17年10月27日
指定番号	第 17-2 号
道路の幅員	4.00~25.00m
道路の延長	142.00m
道路となる土地 の地名地番	姫路市北条口一丁目

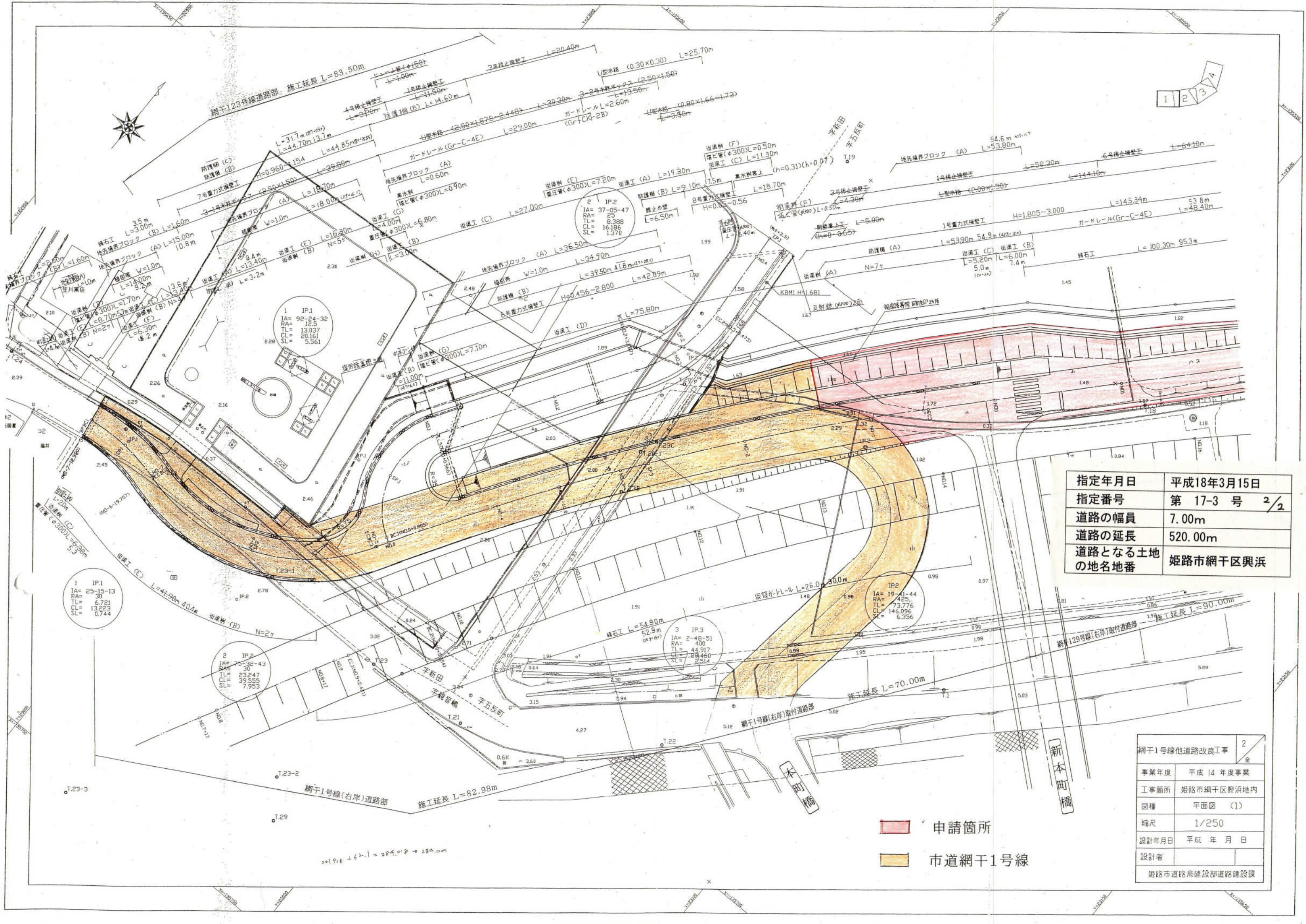


凡 例	
施工主体	施工区分 (色)
管理者施工	取付道路
	市 道
	左岸側溝
直接施工	浜田北川
	本町橋
	築堤

※築堤について  
用地以外は協定範囲外であるが、  
施工範囲を明確にするため着色している

全体協定附図	
協定名	一級河川横保川河川改修附帯 本町橋架替工事、市道付替工事 及び普通河川浜田北川改修工事
図面名	平 面 図
路 線 等	
縮 尺	1:1,000 図面番号 2 葉之内 22
協定年月	平成 14 年 3 月

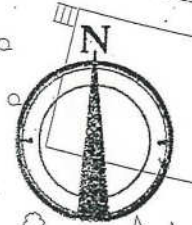
指定年月日	平成18年3月15日
指定番号	第 17-3 号 1/2
道路の幅員	7.00m
道路の延長	520.00m
道路となる土地 の地名地番	姫路市網干区興浜



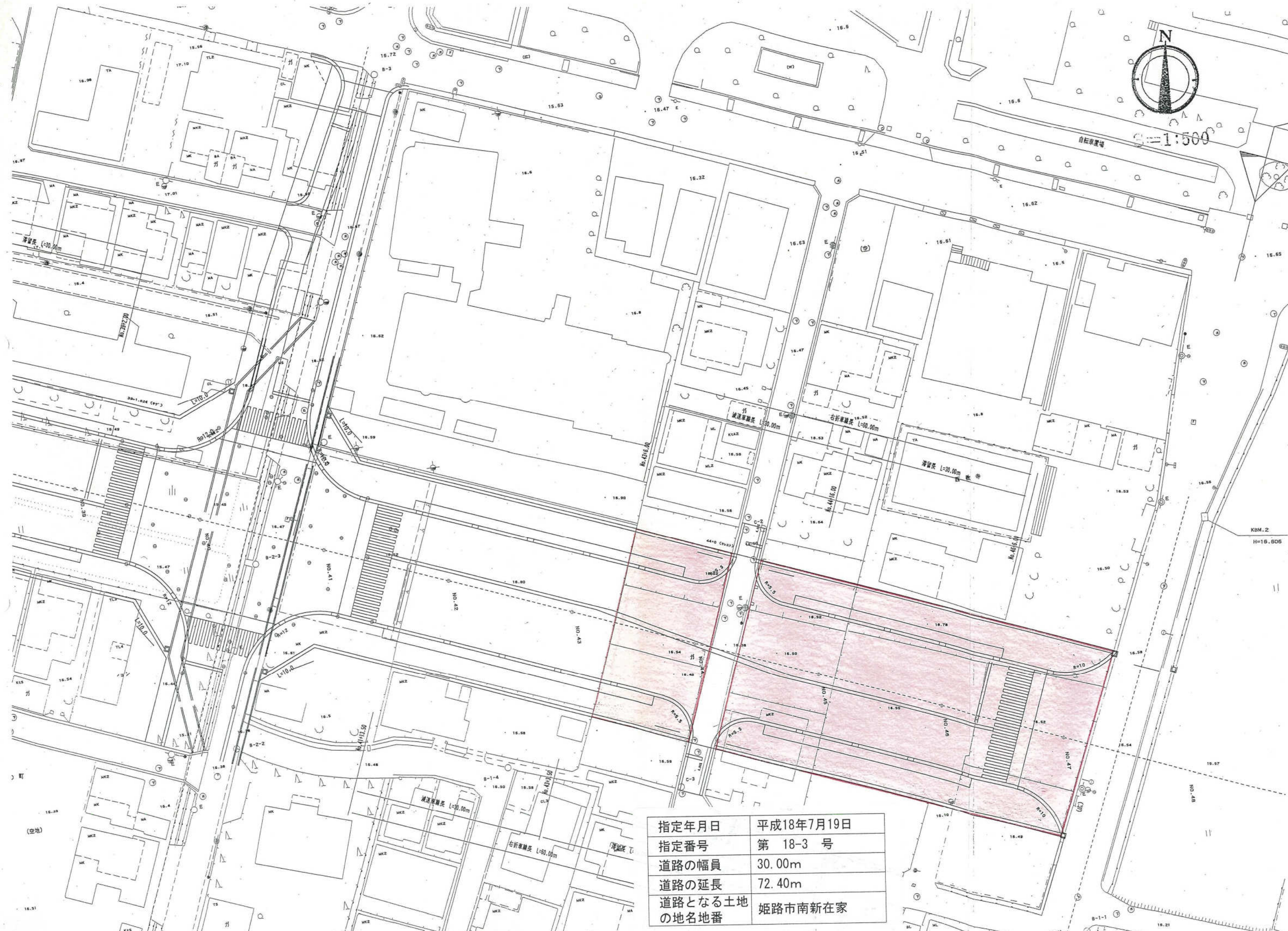
指定年月日	平成18年3月15日
指定番号	第 17-3 号 2/2
道路の幅員	7.00m
道路の延長	520.00m
道路となる土地の地名地番	姫路市網干区興浜

網干1号線他道路改良工事		2
		全
事業年度	平成 14 年度事業	
工事箇所	姫路市網干区興浜地内	
図種	平面図 (1)	
縮尺	1/250	
設計年月日	平成 年 月 日	
設計者		
姫路市道路局建設部道路建設課		

申請箇所  
市道網干1号線



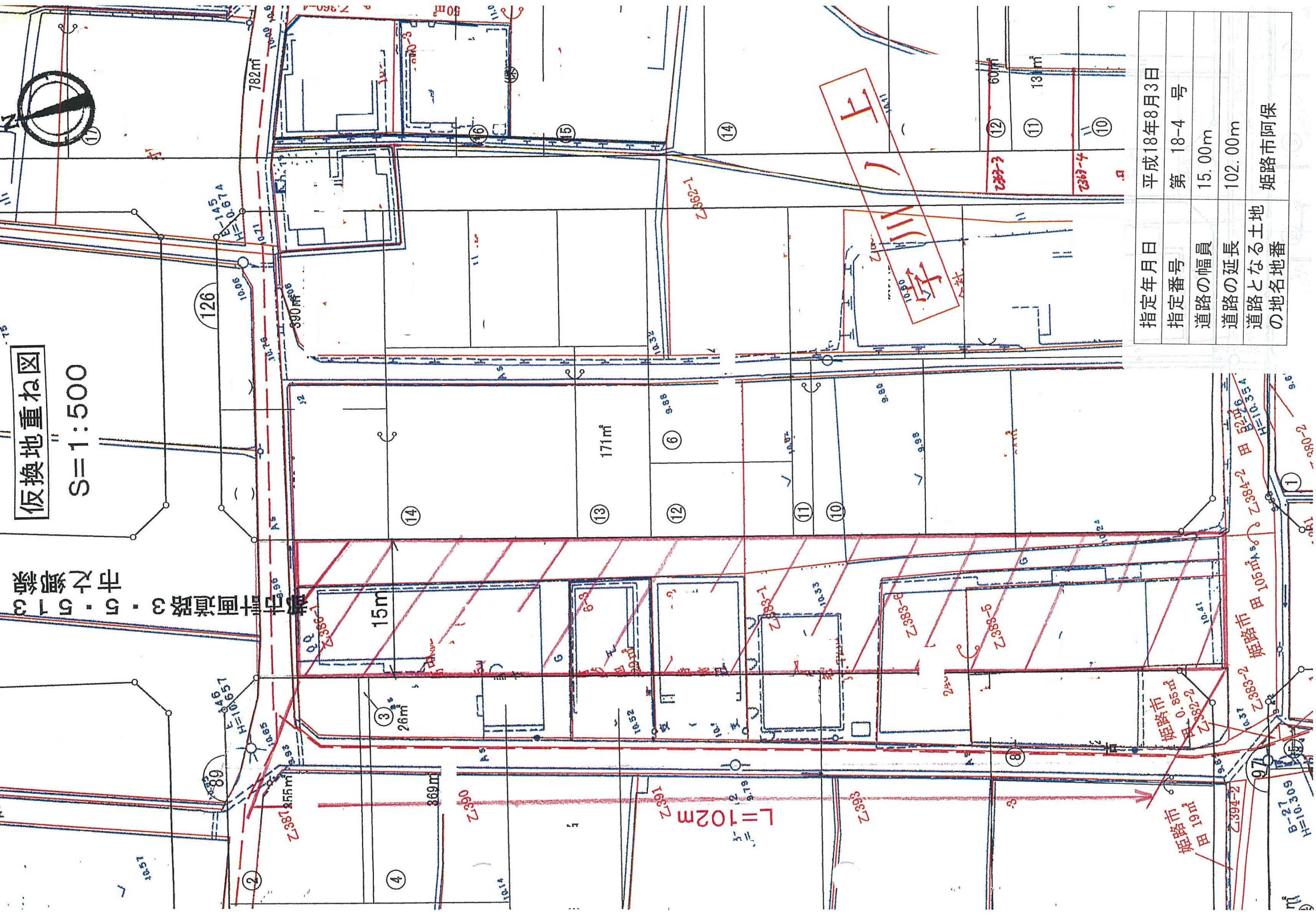
1:500



指定年月日	平成18年7月19日
指定番号	第 18-3 号
道路の幅員	30.00m
道路の延長	72.40m
道路となる土地 の地名地番	姫路市南新在家

市之郷線 3・5・513

仮換地重ね図  
S=1:500

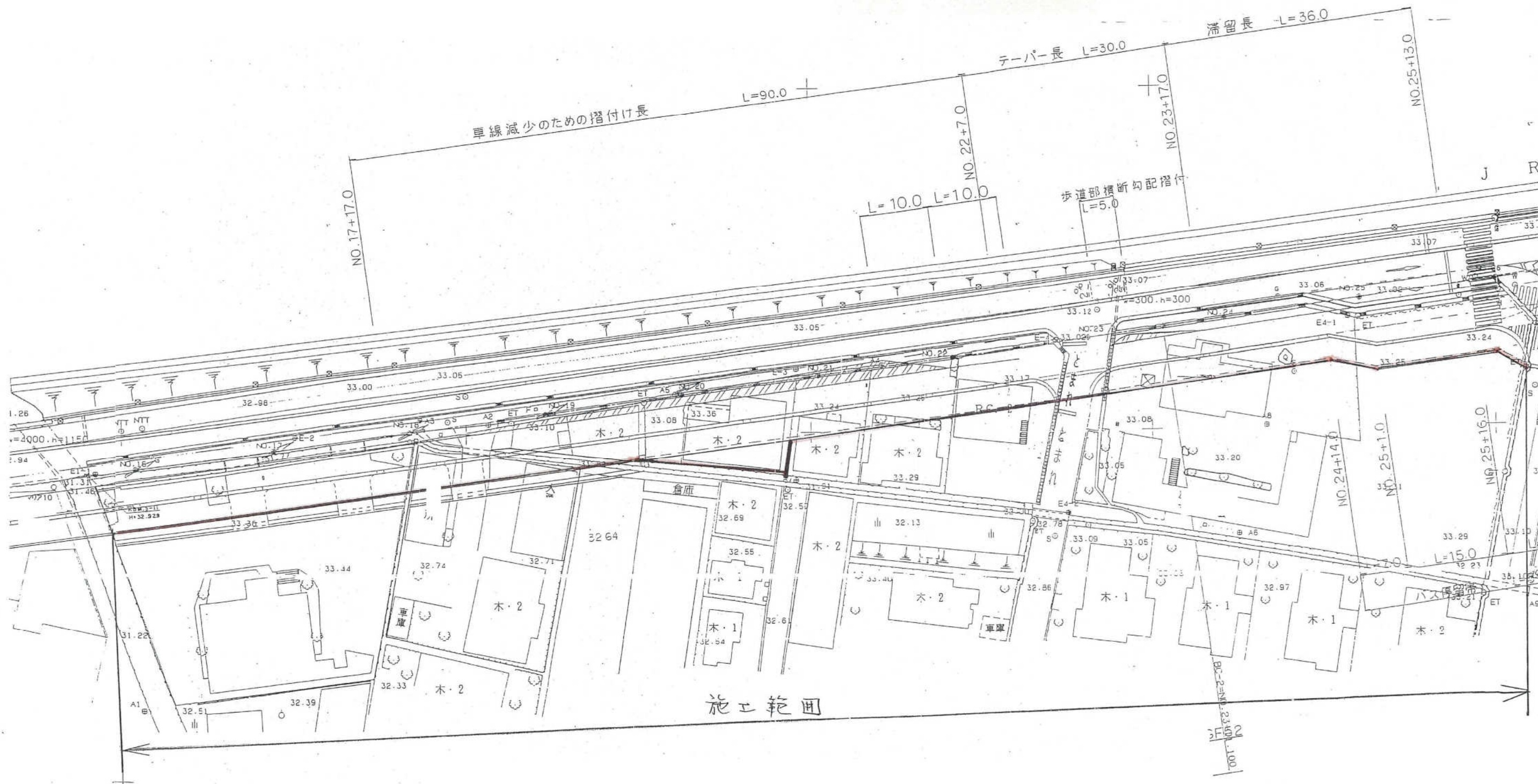


指定年月日	平成18年8月3日
指定番号	第 18-4 号
道路の幅員	15.00m
道路の延長	102.00m
道路となる土地 の地名地番	姫路市阿保

姫路市 田 191m<sup>2</sup>  
 姫路市 田 0.85m<sup>2</sup>  
 姫路市 田 105m<sup>2</sup>  
 姫路市 田 10.554

L=102m

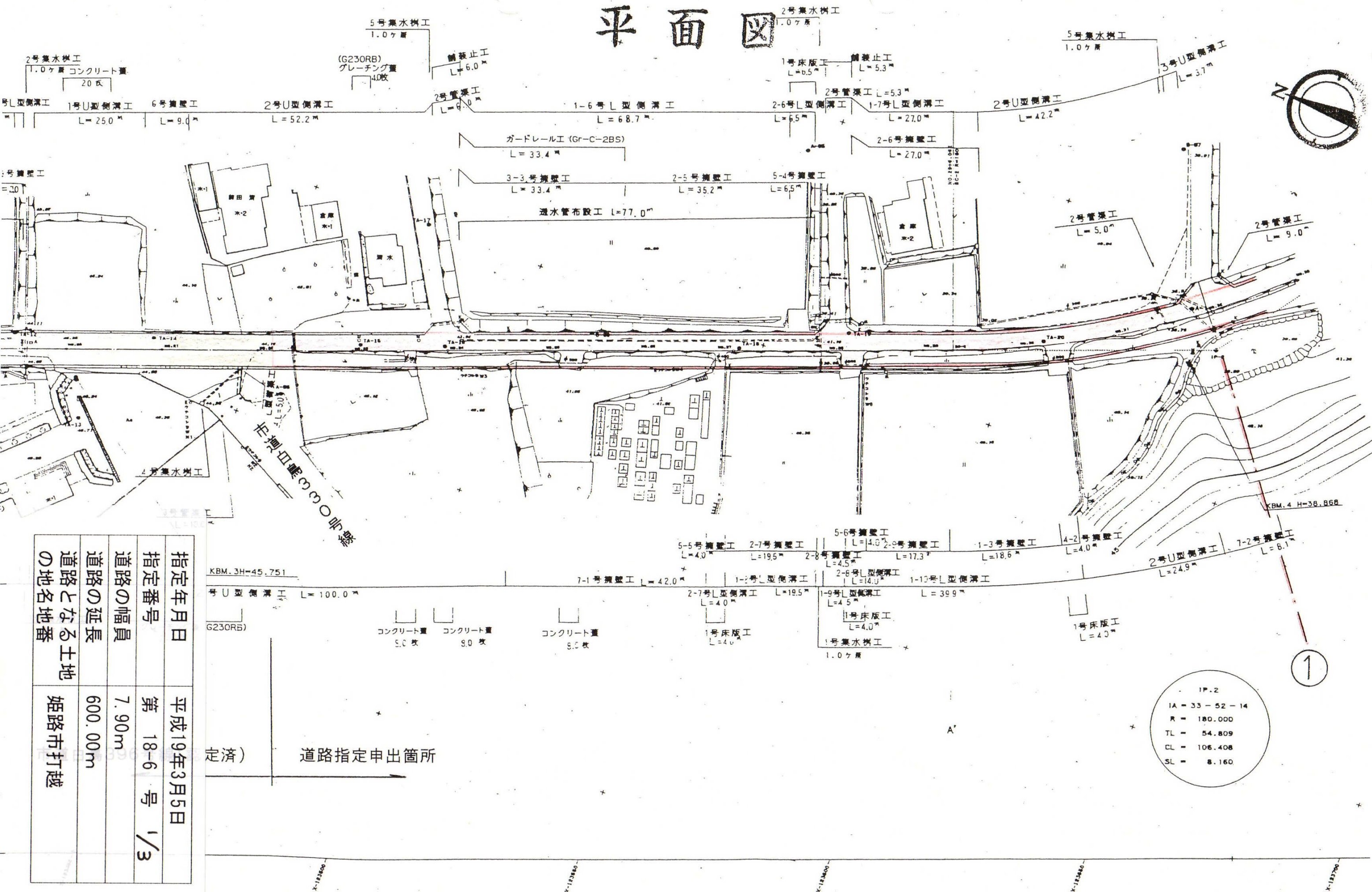
宇川 上



指定年月日	平成18年10月31日
指定番号	第 18-5 号
道路の幅員	16.00m~23.00m
道路の延長	215.00m
道路となる土地の地名地番	姫路市仁豊野

# 平面図

NO. 3



指定年月日	平成19年3月5日
指定番号	第 18-6 号 1/3
道路の幅員	7.90m
道路の延長	600.00m
道路となる土地の地名地番	姫路市打越

KBM. 3H-45.751

号U型側溝工 L=100.0m

(G230RB)

コンクリート置 5.0枚  
コンクリート置 8.0枚

コンクリート置 8.0枚

1号床版工 L=4.0m

1号床版工 L=4.0m  
1号集水樹工 1.0ヶ所


1号床版工 L=4.0m

定済) 道路指定申出箇所

IP-2  
IA = 33 - 52 - 14  
R = 180.000  
TL = 54.809  
CL = 106.408  
SL = 8.160

1

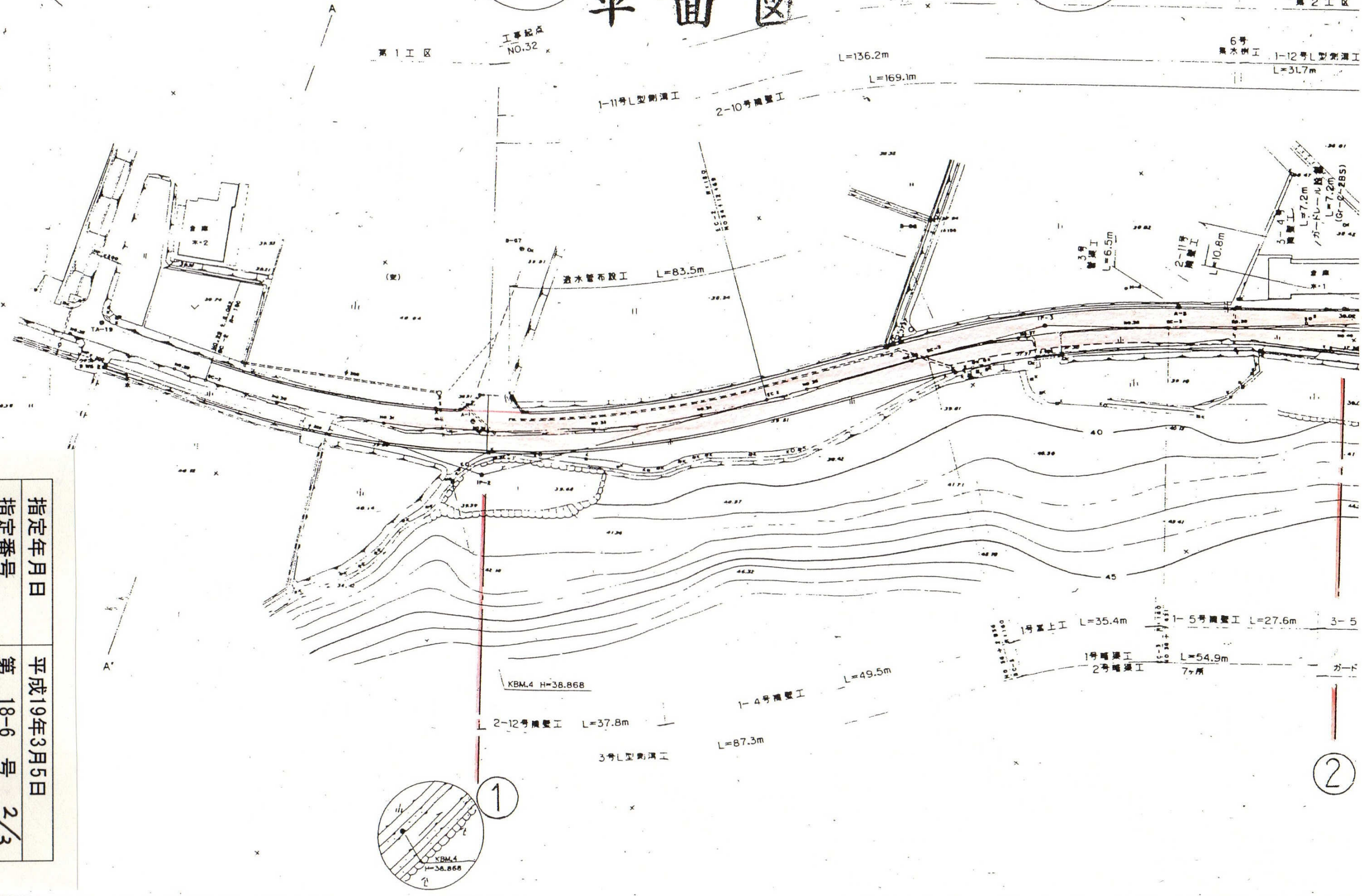




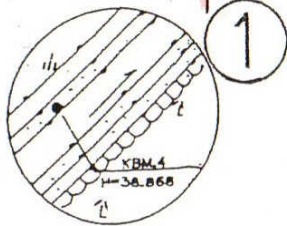
IP 2  
 IA = 33-52-14  
 R = 180.000  
 TL = 54.809  
 CL = 106.408  
 SL = 8.180

IP 3  
 IA = 16-02-28  
 R = 160.000  
 TL = 22.545  
 CL = 44.795  
 SL = 1.581

# 平面図



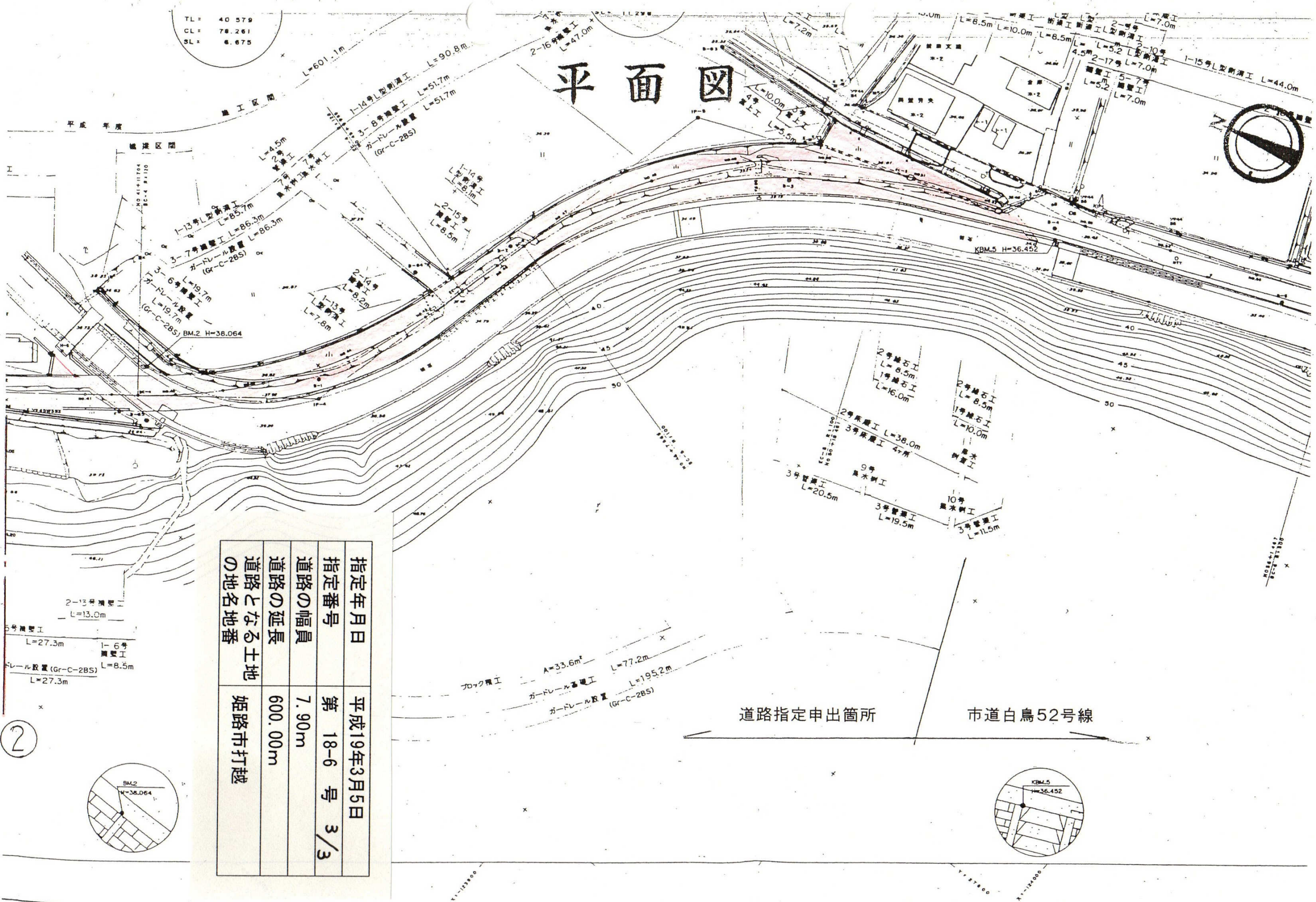
指定年月日	平成19年3月5日
指定番号	第 18-6 号 2/3
道路の幅員	7.90m
道路の延長	600.00m
道路となる土地の地名地番	姫路市打越



②

TL: 40.579  
 CL: 78.261  
 SL: 6.675

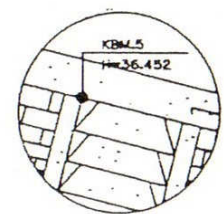
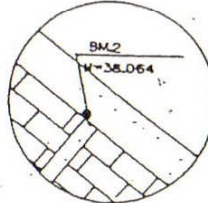
# 平面図

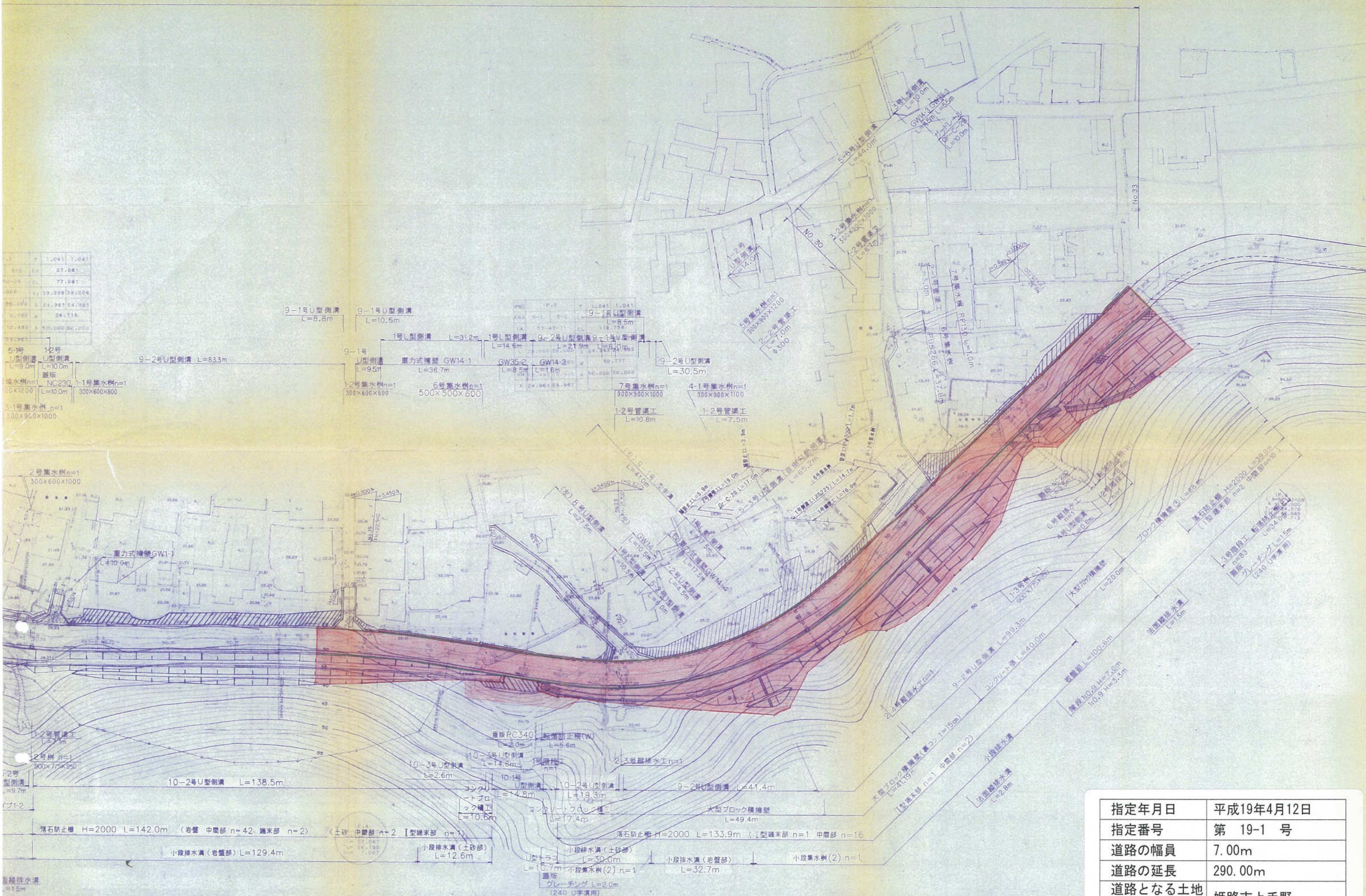


指定年月日	平成19年3月5日
指定番号	第 18-6 号 3/3
道路の幅員	7.90m
道路の延長	600.00m
道路となる土地の地名番	姫路市打越

道路指定申出箇所

市道白鳥52号線

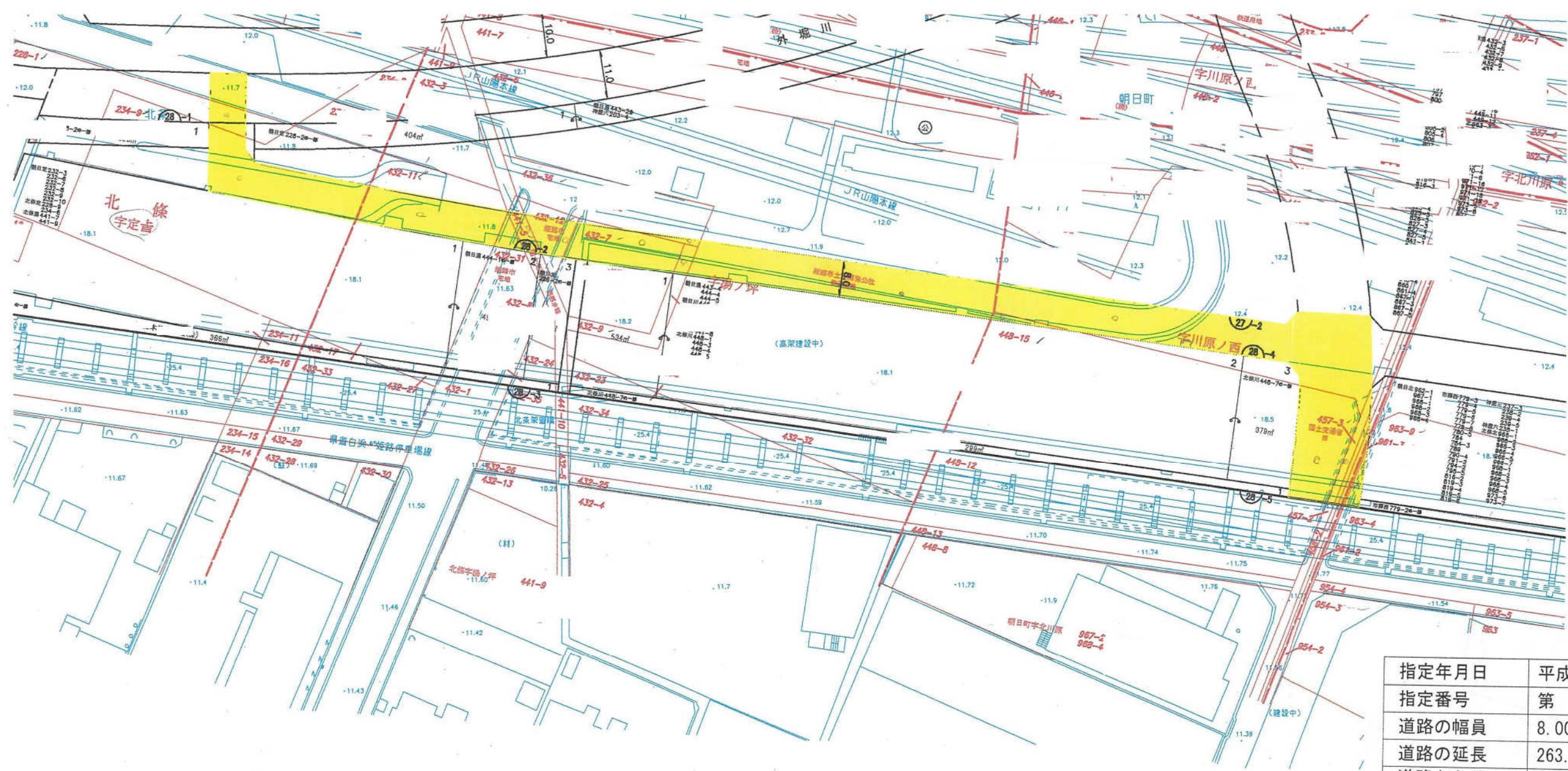




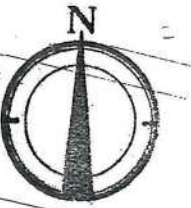
5-1号	1-2号
U型側溝	U型側溝
L=9.0m	L=10.0m
蓋版	
集水樹n=1	1-1号集水樹n=1
300x1200	L=10.0m 300x600x600
3-1号集水樹 n=1	
300x950x1000	

9-1号U型側溝	L=8.5m
1号L型側溝	L=31.2m
1号L型側溝	L=14.6m
9-2号U型側溝	L=21.9m
9-1号U型側溝	L=10.5m
9-2号U型側溝	L=30.5m
重形式擁壁 GW14-1	L=36.7m
GW35-2	L=8.5m
GW14-2	L=16m
7号集水樹n=1	300x900x1000
1-2号管渠工	L=10.8m
4-1号集水樹n=1	300x900x1100
1-2号管渠工	L=7.5m

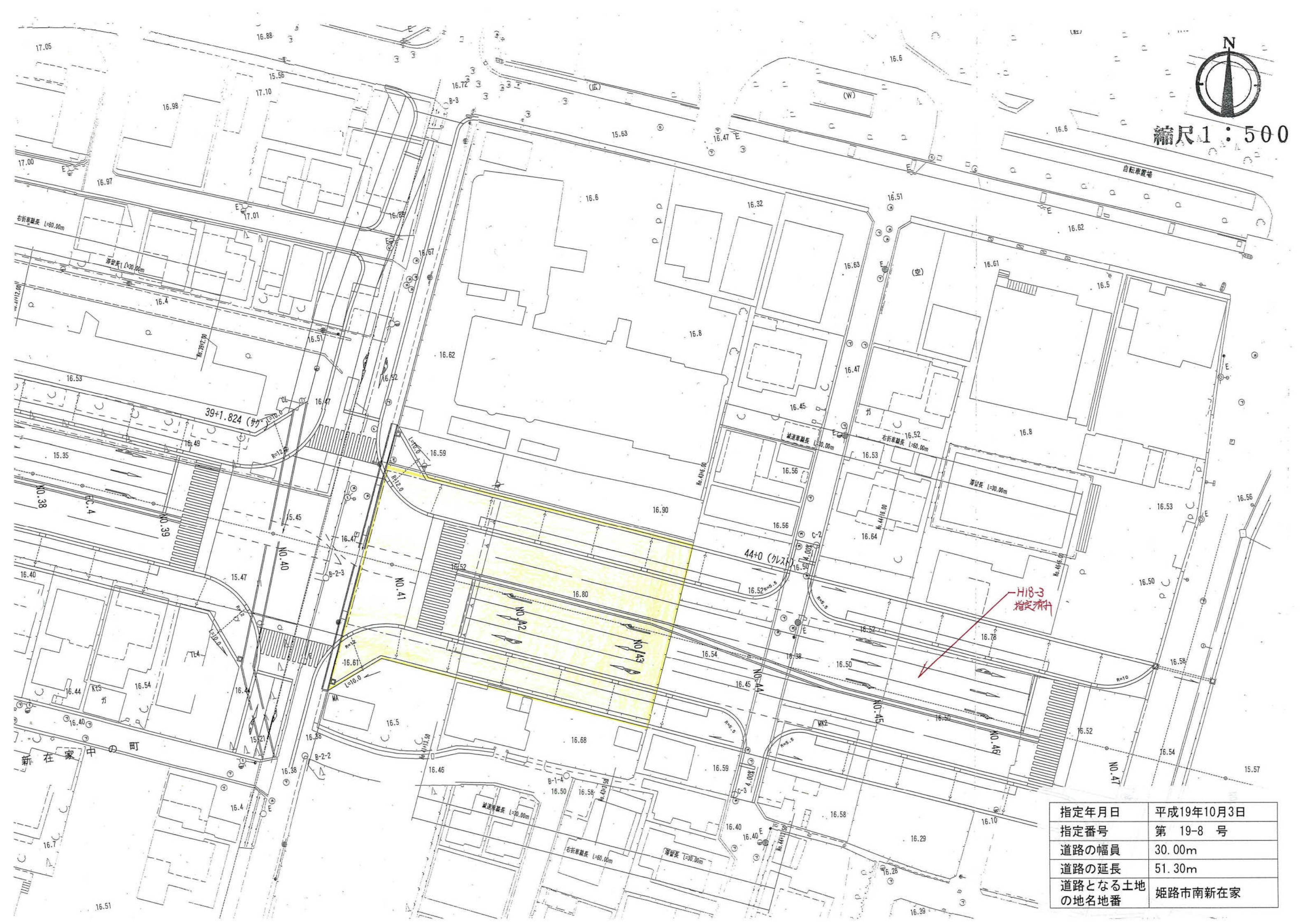
指定年月日	平成19年4月12日
指定番号	第 19-1 号
道路の幅員	7.00m
道路の延長	290.00m
道路となる土地の地名地番	姫路市上手野



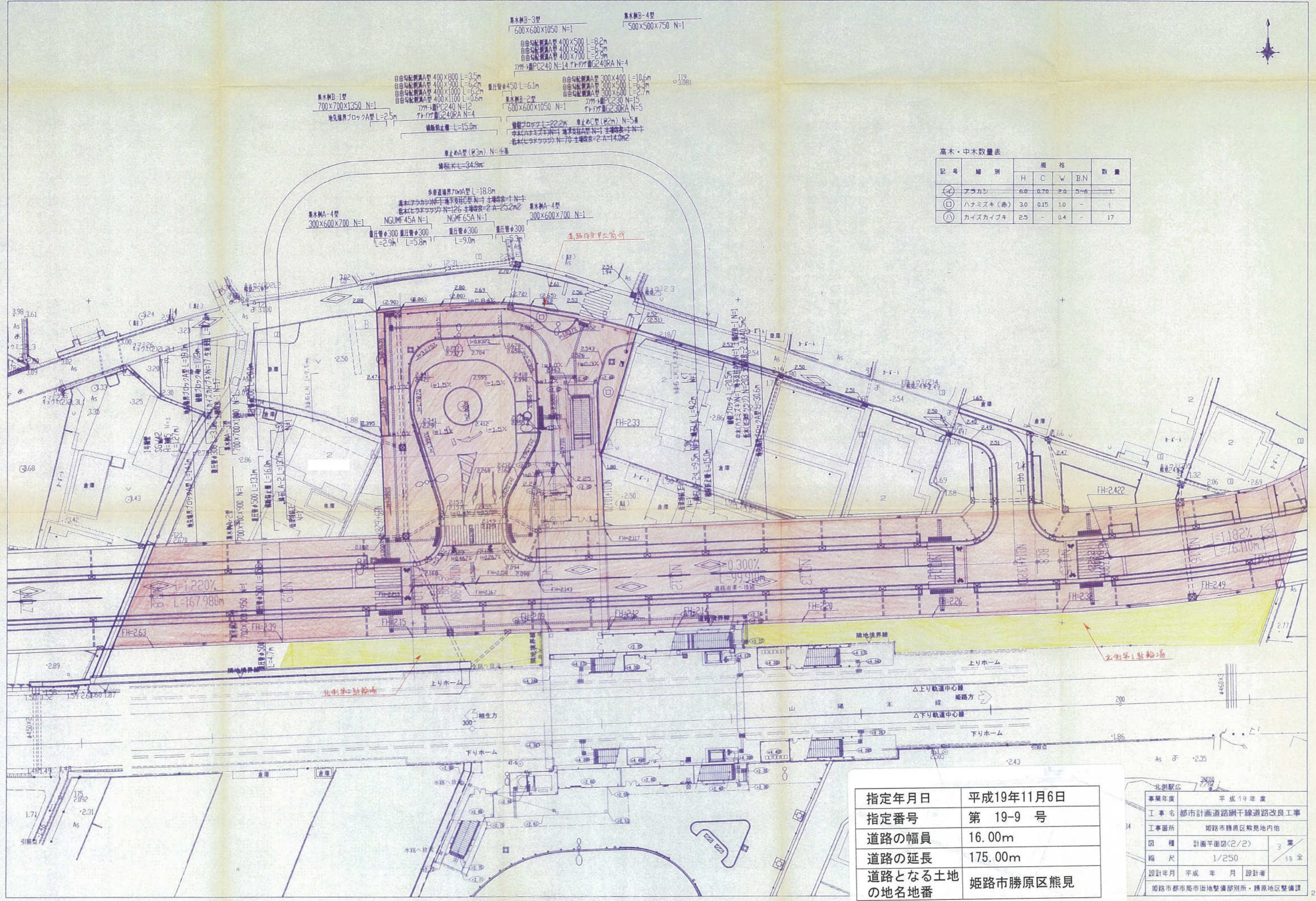
指定年月日	平成19年9月12日
指定番号	第 19-6 号
道路の幅員	8.00m、16.00m
道路の延長	263.60m、41.30m
道路となる土地の地名地番	姫路市北条



縮尺1:500



指定年月日	平成19年10月3日
指定番号	第 19-8 号
道路の幅員	30.00m
道路の延長	51.30m
道路となる土地 の地名地番	姫路市南新在家

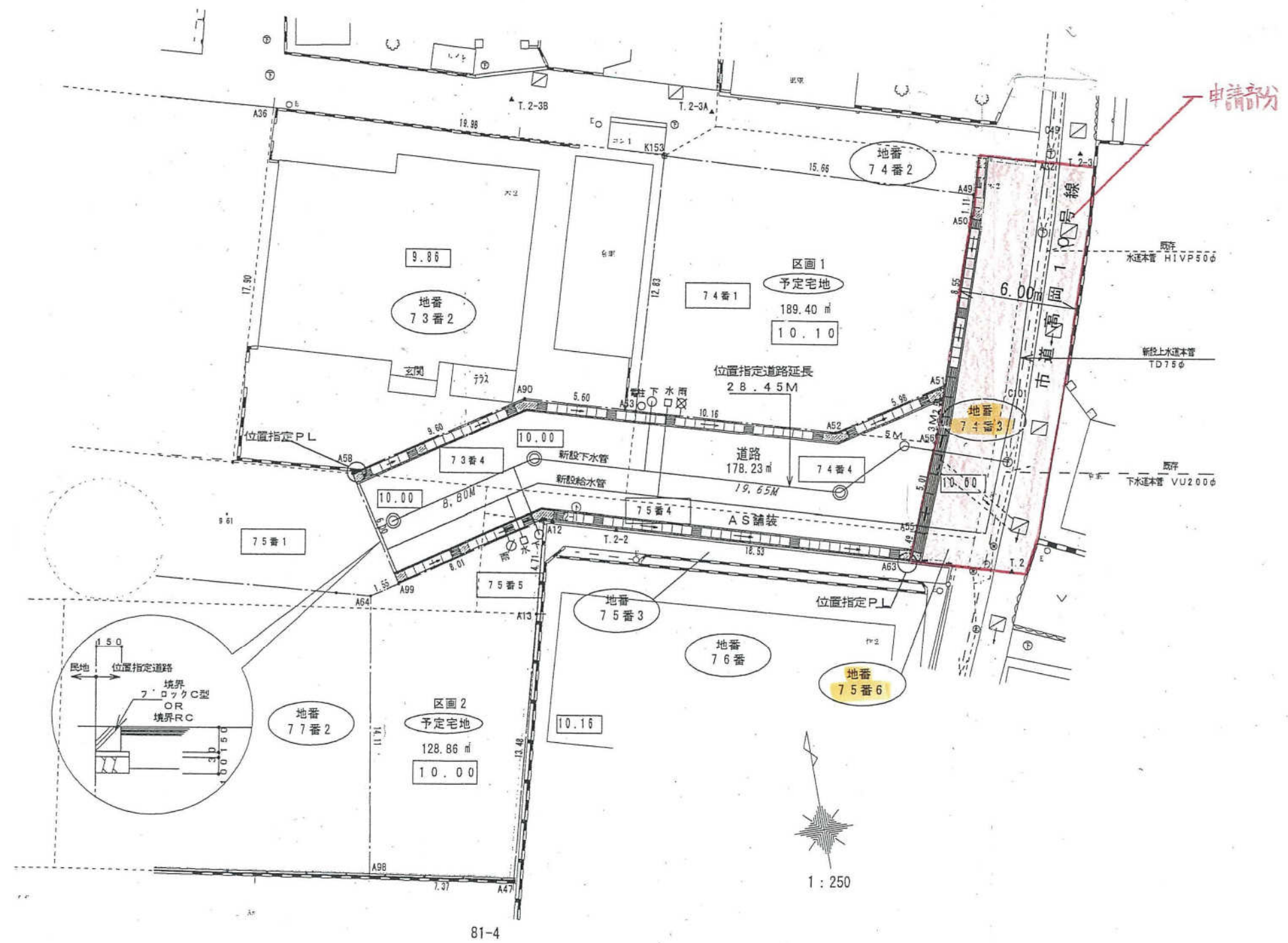


高木・中木数量表

記号	種別	規格				数量
		H	C	W	BN	
④	アヲカシ	6.0	0.70	2.0	5-6	1
⑤	ハナミズキ(赤)	3.0	0.45	1.0	-	1
⑥	カイズカイブキ	2.5	-	0.4	-	17

指定年月日	平成19年11月6日
指定番号	第 19-9 号
道路の幅員	16.00m
道路の延長	175.00m
道路となる土地の地名地番	姫路市勝原区熊見

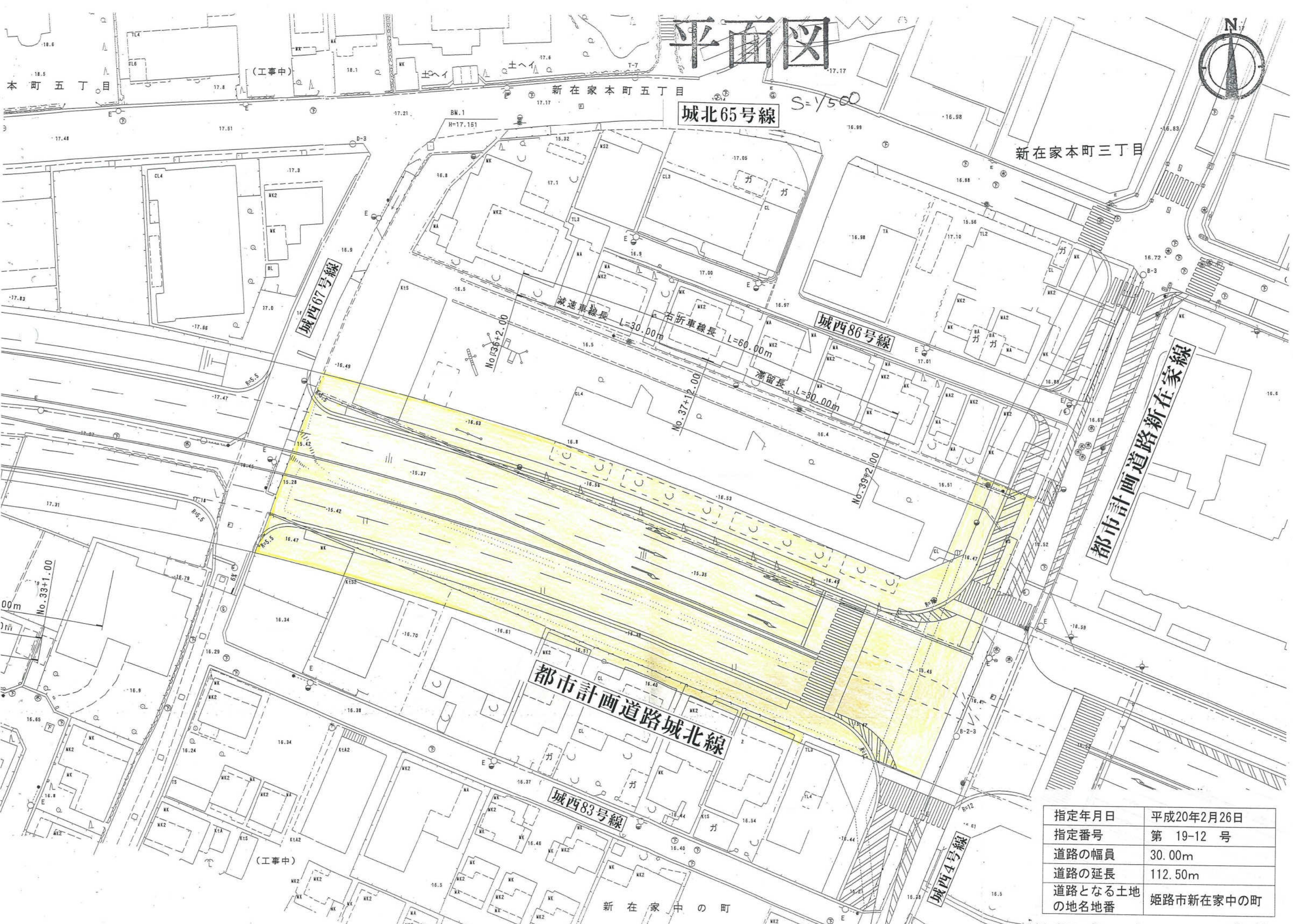
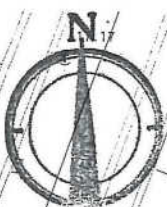
事業年度	平成19年度	
工事名	都市計画道路網干線道路改良工事	
工事箇所	姫路市勝原区熊見地内他	
図種	計画平面図(2/2)	3 葉
縮尺	1/250	38 全
設計年月	平成 年 月	設計者
姫路市都市局市街地整備部別所・勝原地区整備課		



81-4

指定年月日	平成20年1月21日
指定番号	第 19-11 号
道路の幅員	6.00m
道路の延長	20.64m
道路となる土地の地名地番	姫路市山吹二丁目

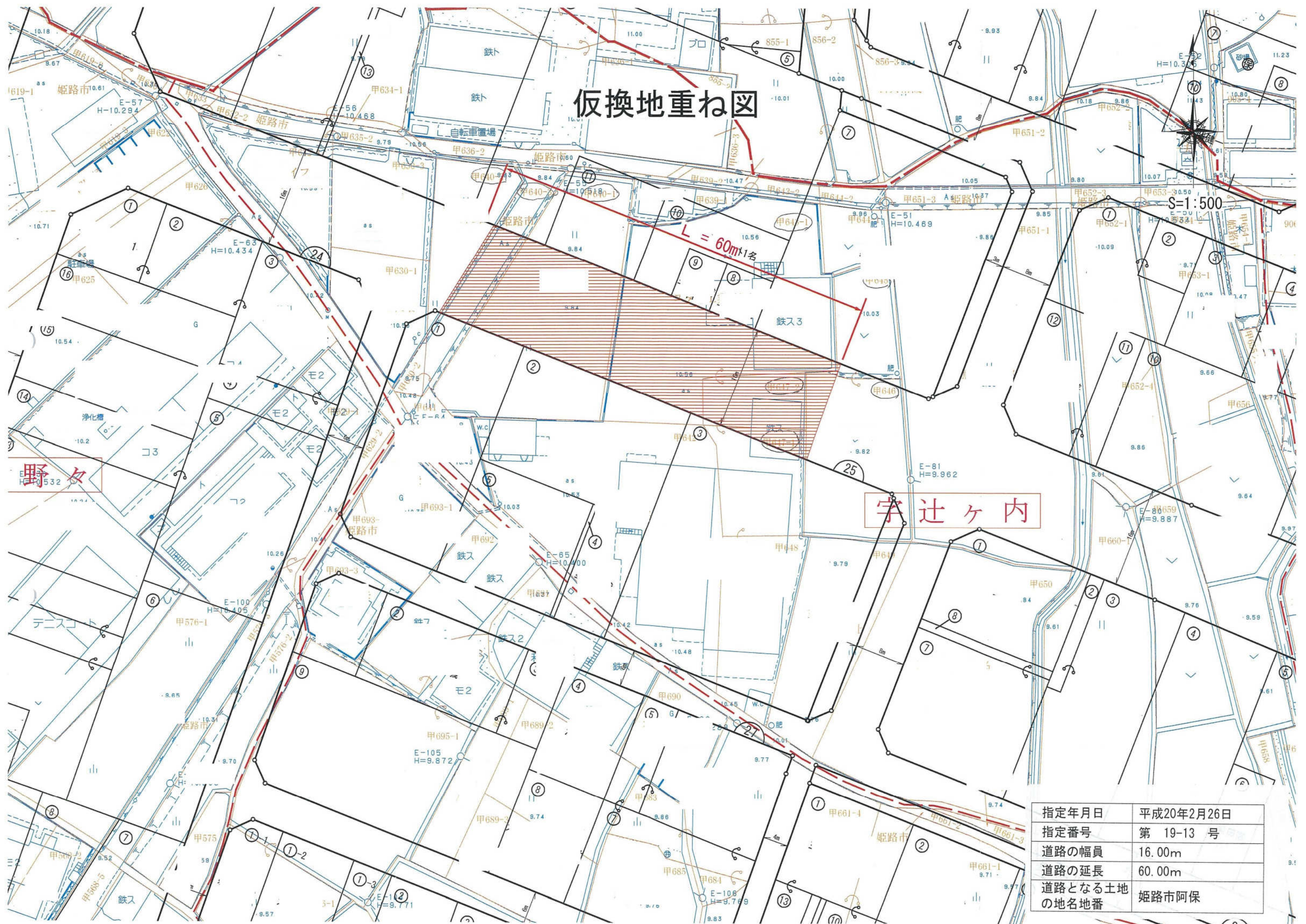
# 平面図



指定年月日	平成20年2月26日
指定番号	第 19-12 号
道路の幅員	30.00m
道路の延長	112.50m
道路となる土地の地名地番	姫路市新在家中の町



# 仮換地重ね図



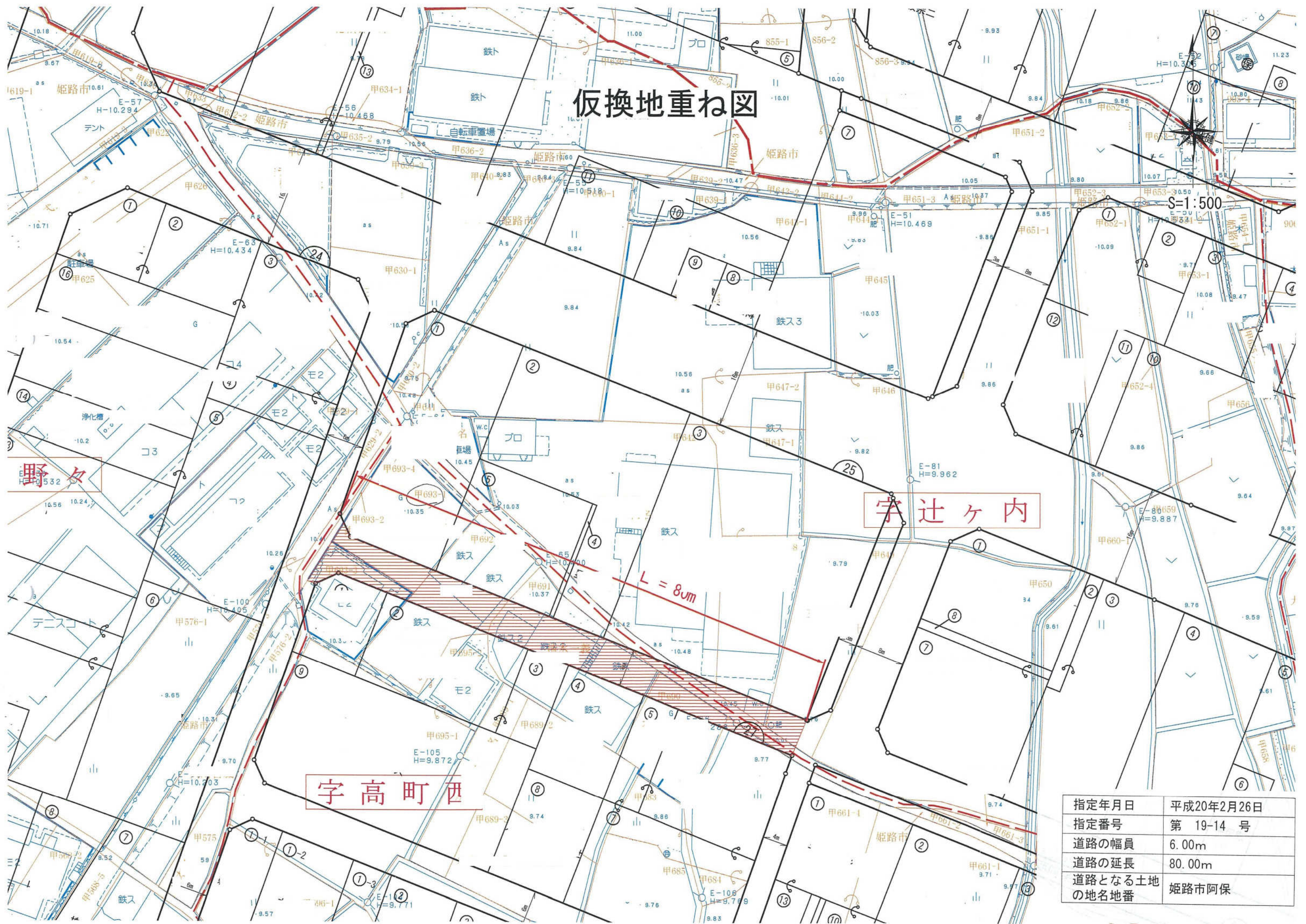
字辻ヶ内

L = 60m 1名

S=1:500

指定年月日	平成20年2月26日
指定番号	第 19-13 号
道路の幅員	16.00m
道路の延長	60.00m
道路となる土地の地名地番	姫路市阿保

# 仮換地重ね図



字辻ヶ内

字高町西

指定年月日	平成20年2月26日
指定番号	第 19-14 号
道路の幅員	6.00m
道路の延長	80.00m
道路となる土地の地名地番	姫路市阿保

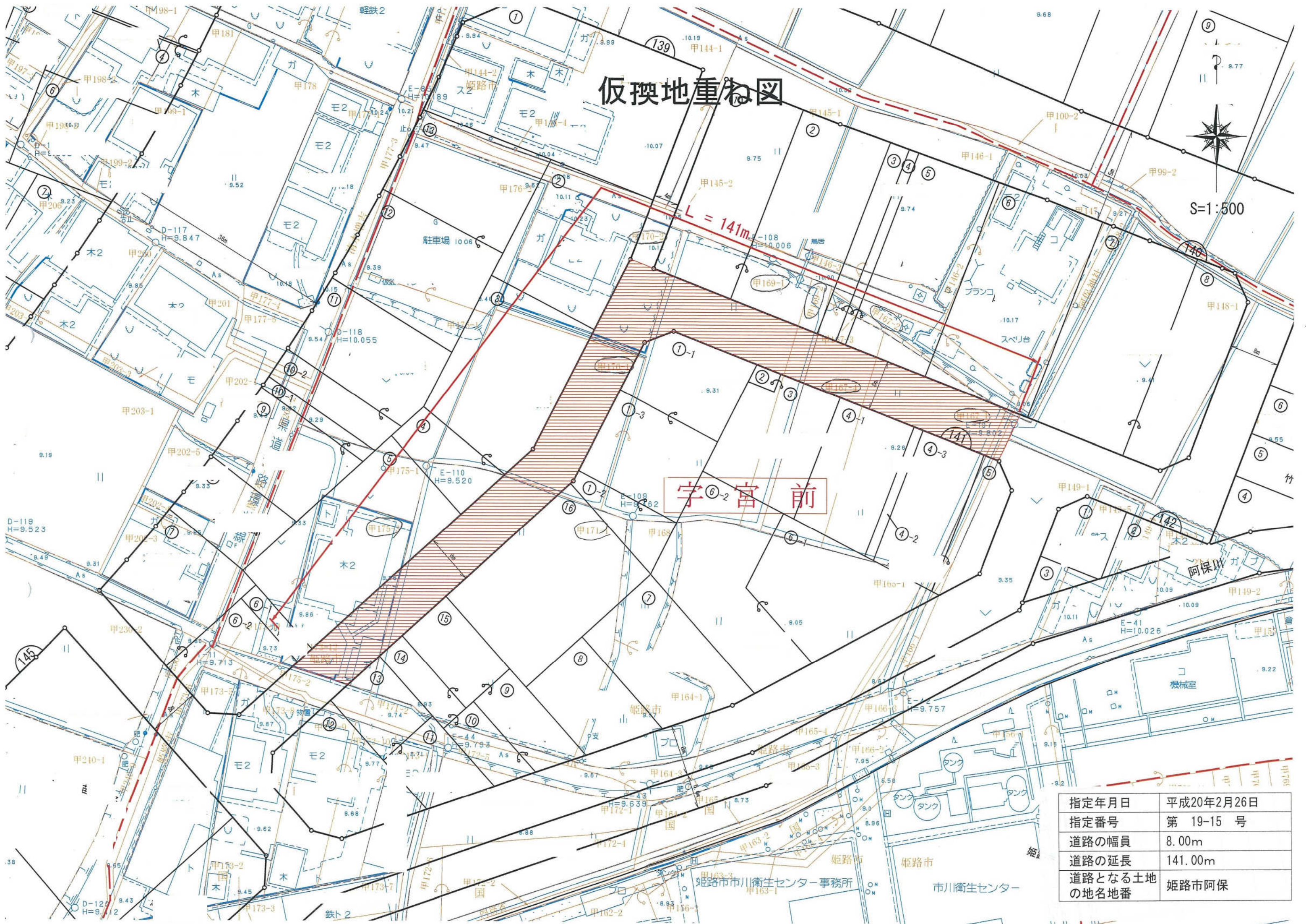
# 仮換地重ね図

S=1:500

字<sup>⑥</sup>-<sub>2</sub>富前

L = 141m

指定年月日	平成20年2月26日
指定番号	第 19-15 号
道路の幅員	8.00m
道路の延長	141.00m
道路となる土地の地名地番	姫路市阿保

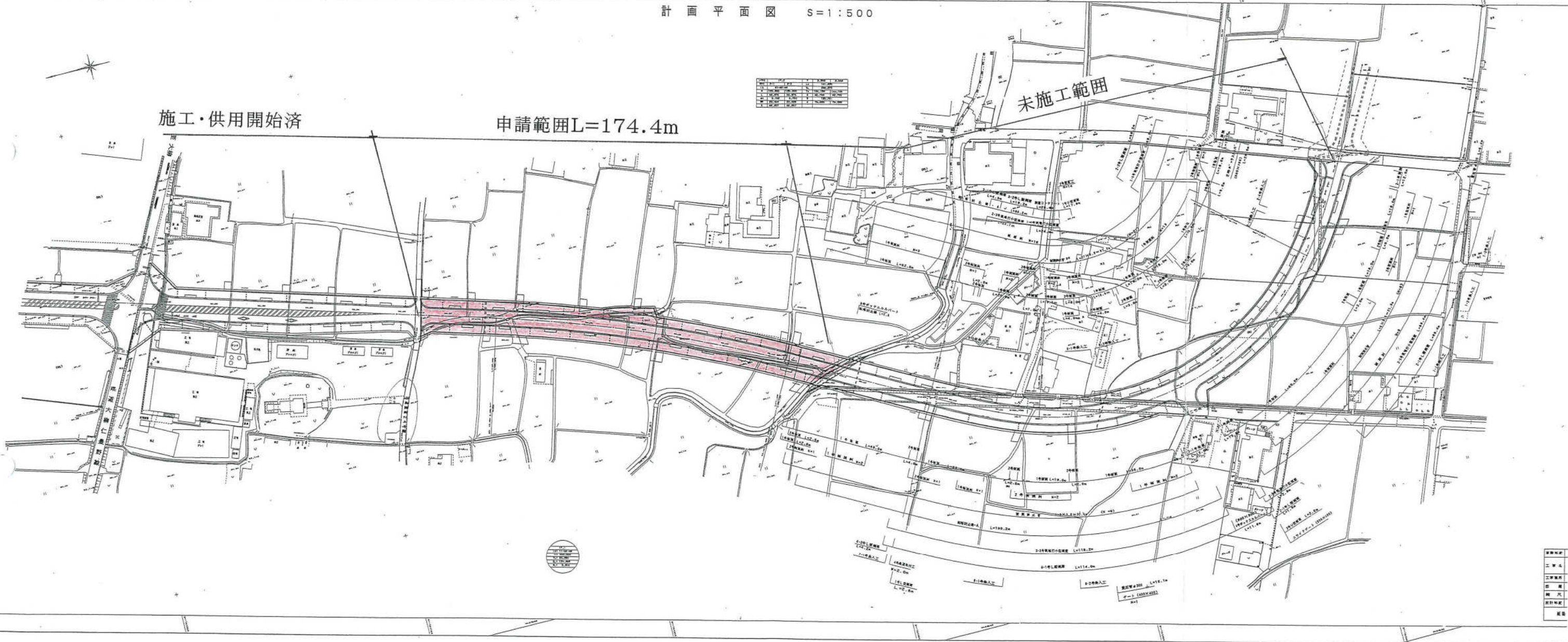


計画平面図 S=1:500

施工・供用開始済

申請範囲L=174.4m

未施工範囲



指定年月日	平成20年3月12日
指定番号	第 19-16 号
道路の幅員	14.00m
道路の延長	174.40m
道路となる土地の地名地番	姫路市豊富町御蔭

# 仮換地重ね図



編

山

苦 編

鎗 戸

山 崎

小 山

苦 編

藪ノ下

指定年月日	平成20年4月21日
指定番号	第 20-1 号
道路の幅員	16.00m
道路の延長	20.00m
道路となる土地の地名地番	姫路市苦編

230-11の内  
41㎡

管渠工 φ300 L=3.0m

管渠工 φ300 L=3.1m

1号側溝工 L=70.3m  
 2号側溝工 L=14.0m  
 3号側溝工 L=14.0m  
 4号側溝工 L=14.0m  
 5号側溝工 L=13.5m

6号側溝工 L=17.4m  
 7号側溝工 L=3.9m

1号街渠工 L=15.7m  
 2号街渠工 L=4.0m  
 3号街渠工 L=3.7m  
 1号街渠樹 n=1箇所  
 管渠工 φ200 L=1.8m

5号側溝工 L=4.3m  
 6号側溝工 L=19.8m

管渠工 φ200 L=5.8m

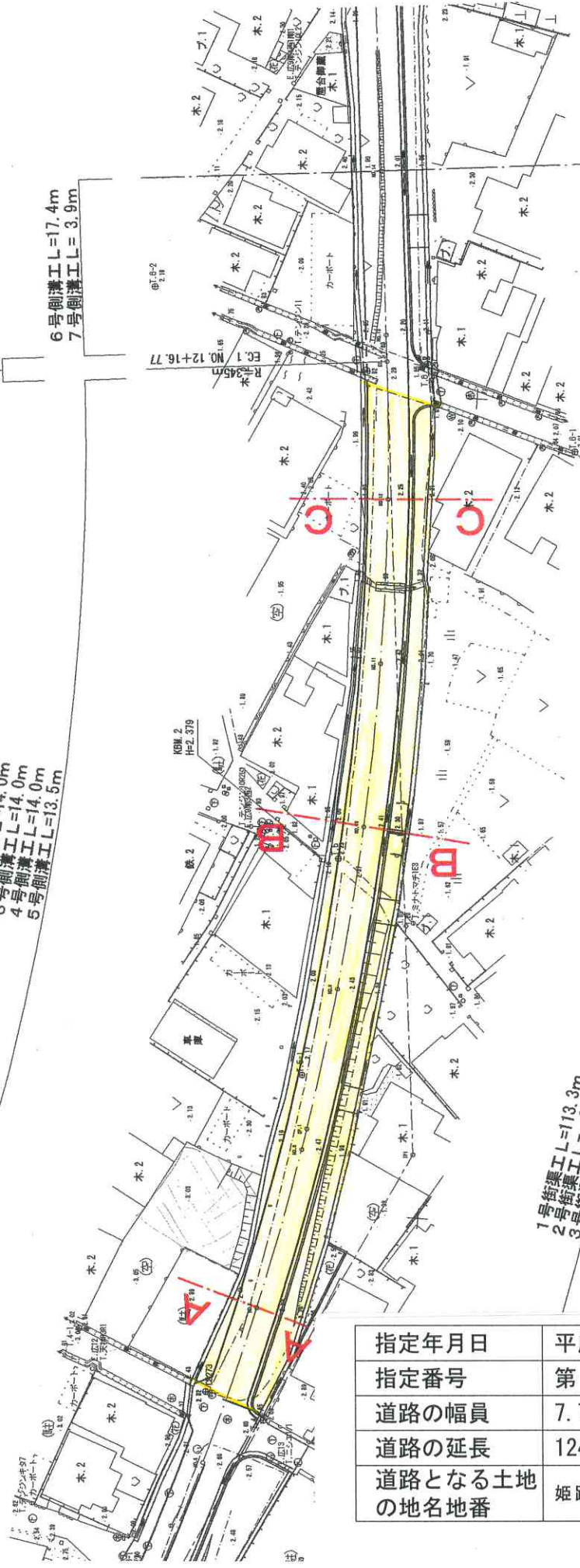
1号街渠樹 n=3箇所

4号側溝工 L=14.8m  
 5号側溝工 L=6.6m

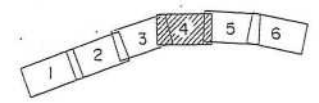
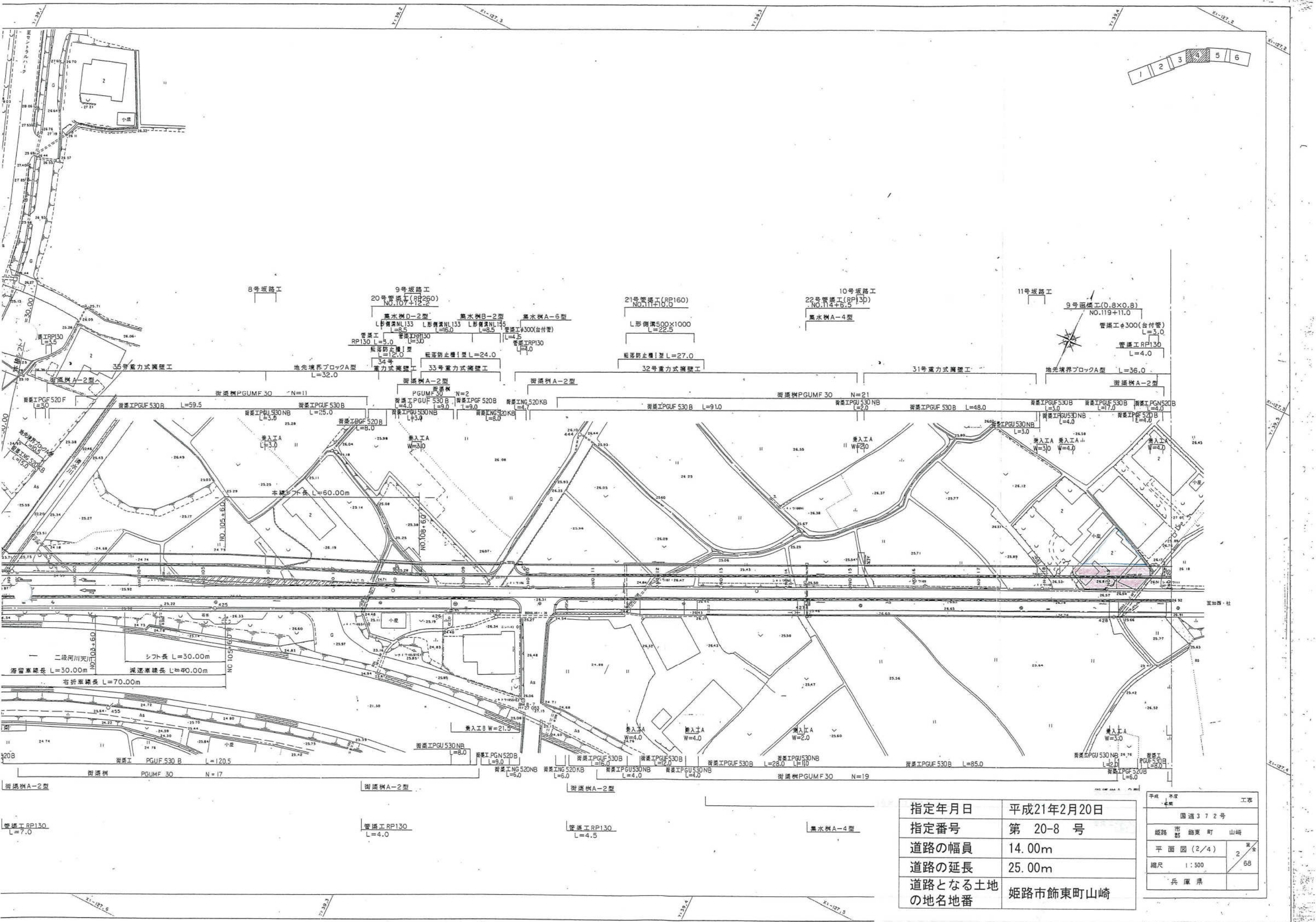
1号街渠工 L=113.3m  
 2号街渠工 L=6.0m  
 3号街渠工 L=5.7m

1号側溝工 L=72.3m  
 2号側溝工 L=17.0m  
 3号側溝工 L=14.8m

現場打鋪禁止工 L=15.7m



指定年月日	平成20年5月8日
指定番号	第 20-3 号
道路の幅員	7.76~10.40m
道路の延長	124.90m
道路となる土地の地名地番	姫路市飾磨区天神、細江



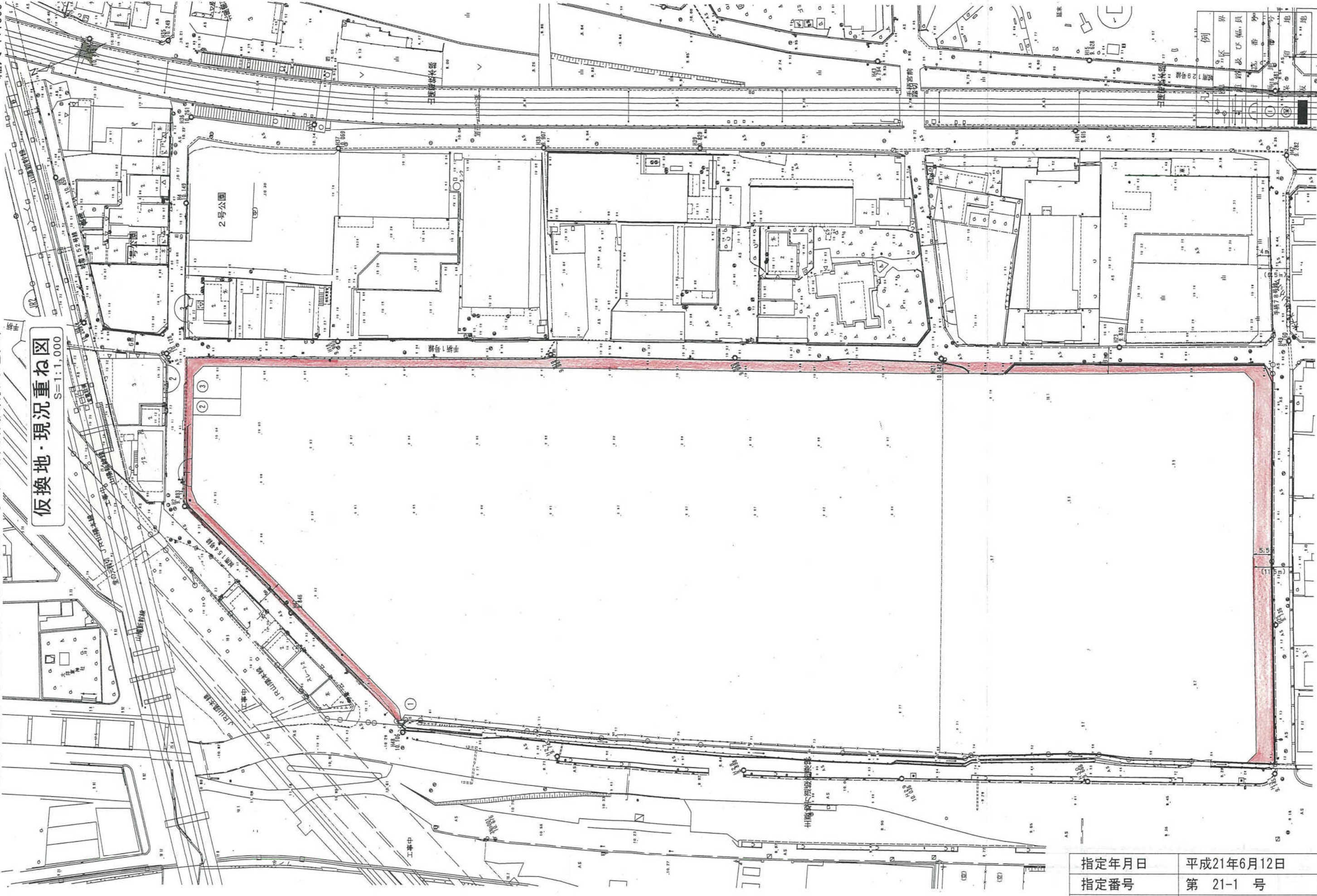
指定年月日	平成21年2月20日
指定番号	第 20-8 号
道路の幅員	14.00m
道路の延長	25.00m
道路となる土地の地名地番	姫路市飾東町山崎

平成 21年	工事
国道372号	
姫路市飾東町山崎	
平面図(2/4)	2/68
縮尺 1:500	
兵庫県	

中播都市計画事業駅南土地区画整理事業（姫路駅南西地区）

縮尺 1:1000

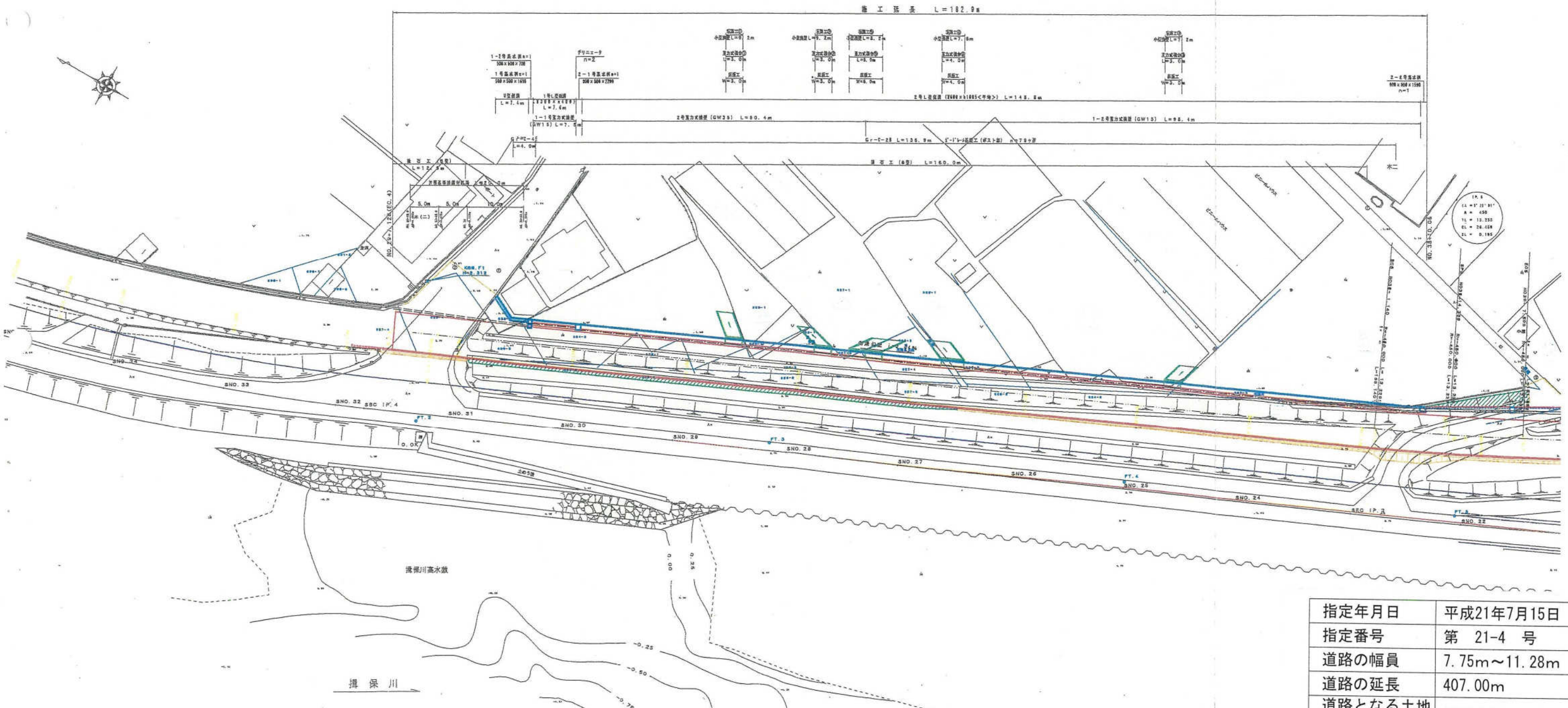
仮換地・現況重ね図  
S=1:1,000



指定年月日	平成21年6月12日
指定番号	第 21-1 号
道路の幅員	8.00m~11.50m
道路の延長	568.00m
道路となる土地 の地名地番	姫路市南畝町



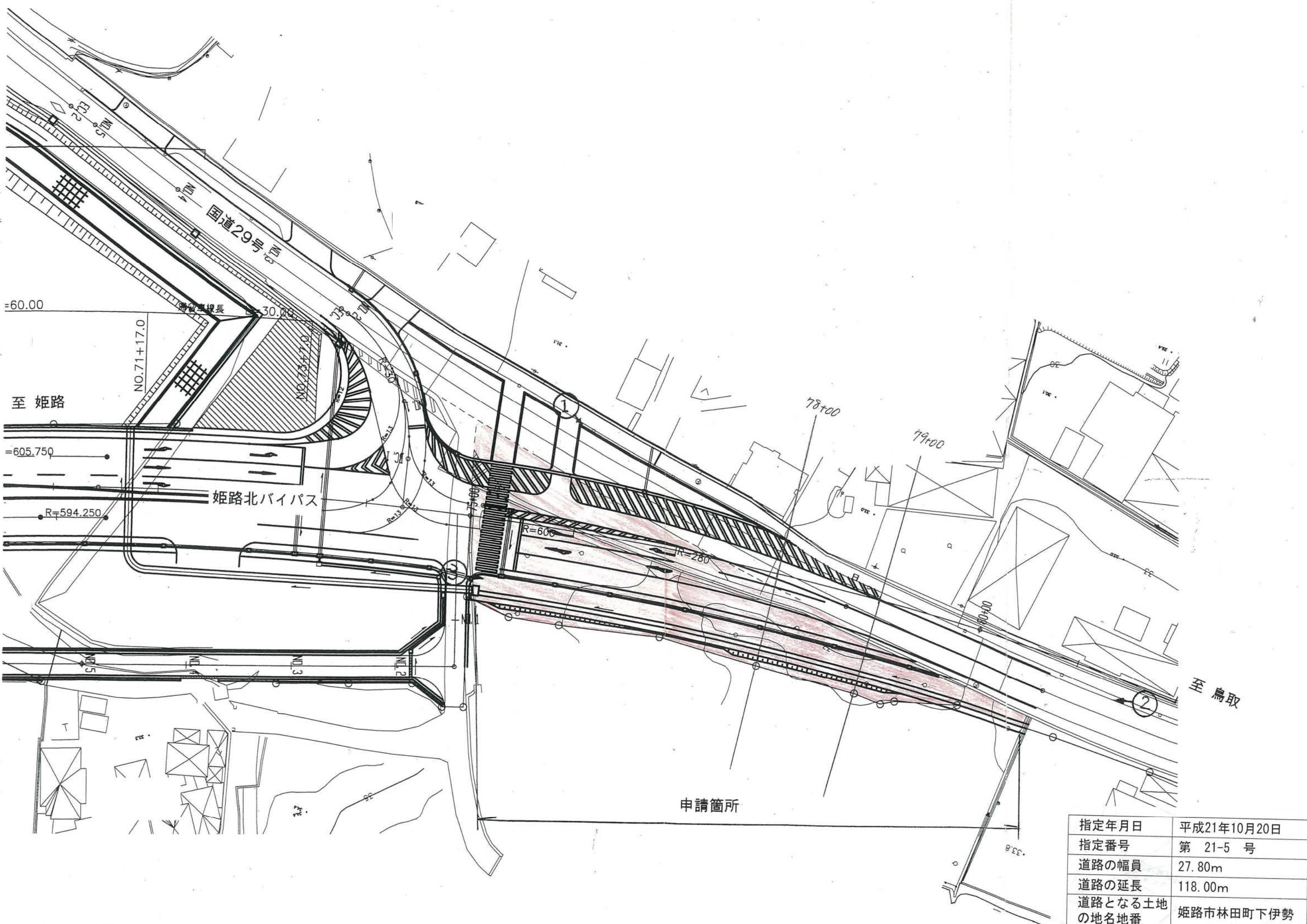
施工延長 L=182.9m



揖保川

揖保川高水敷

指定年月日	平成21年7月15日
指定番号	第 21-4 号
道路の幅員	7.75m~11.28m
道路の延長	407.00m
道路となる土地の地名地番	姫路市網干区興浜



=60.00

至 姫路

=605.750

R=594.250

姫路北バイパス

国道29号西

道路幅員長

30.00

NO.71+17.0

NO.73+7.0

申請箇所

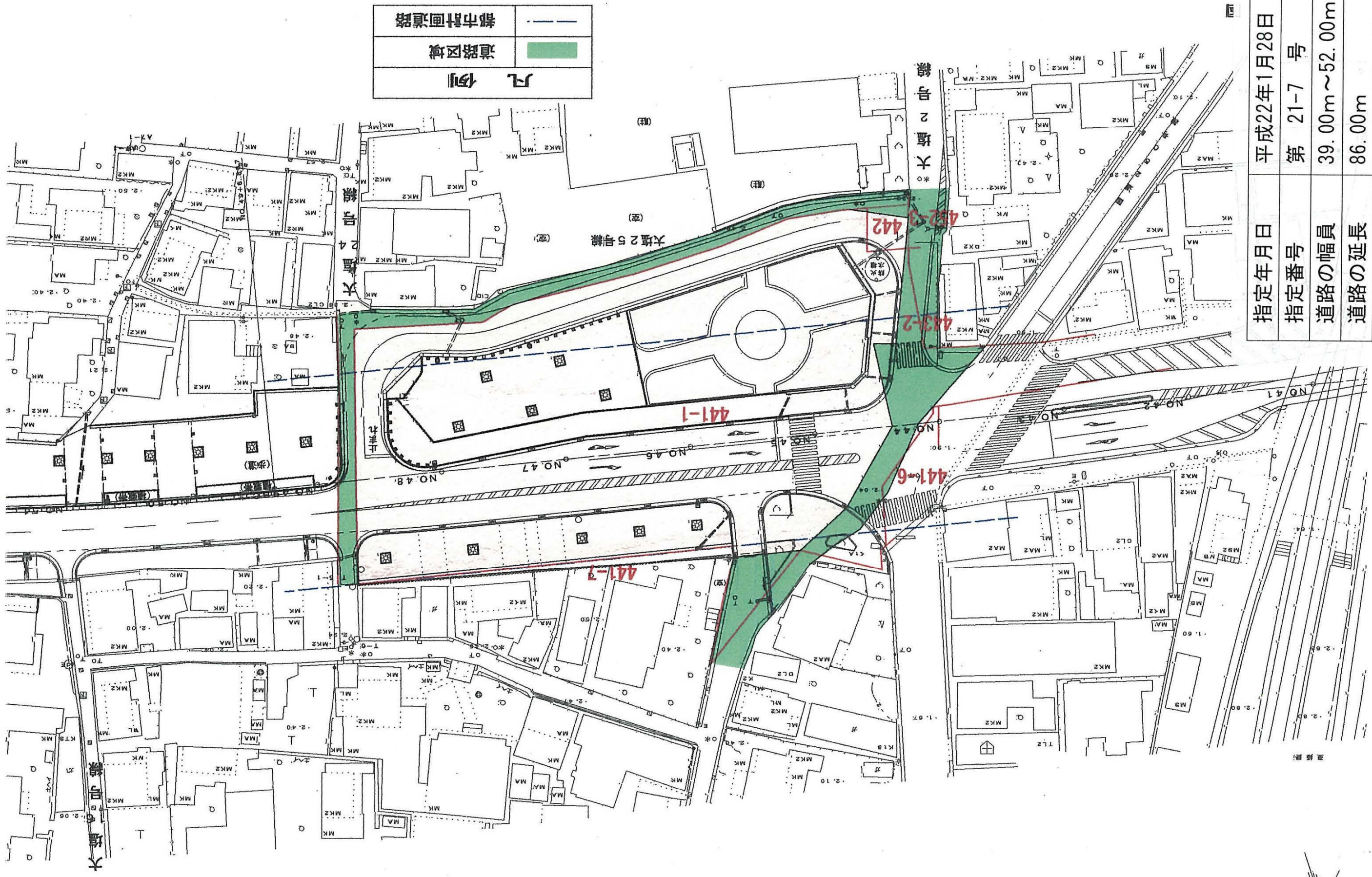
78+00

79+00

80+00

至 鳥取

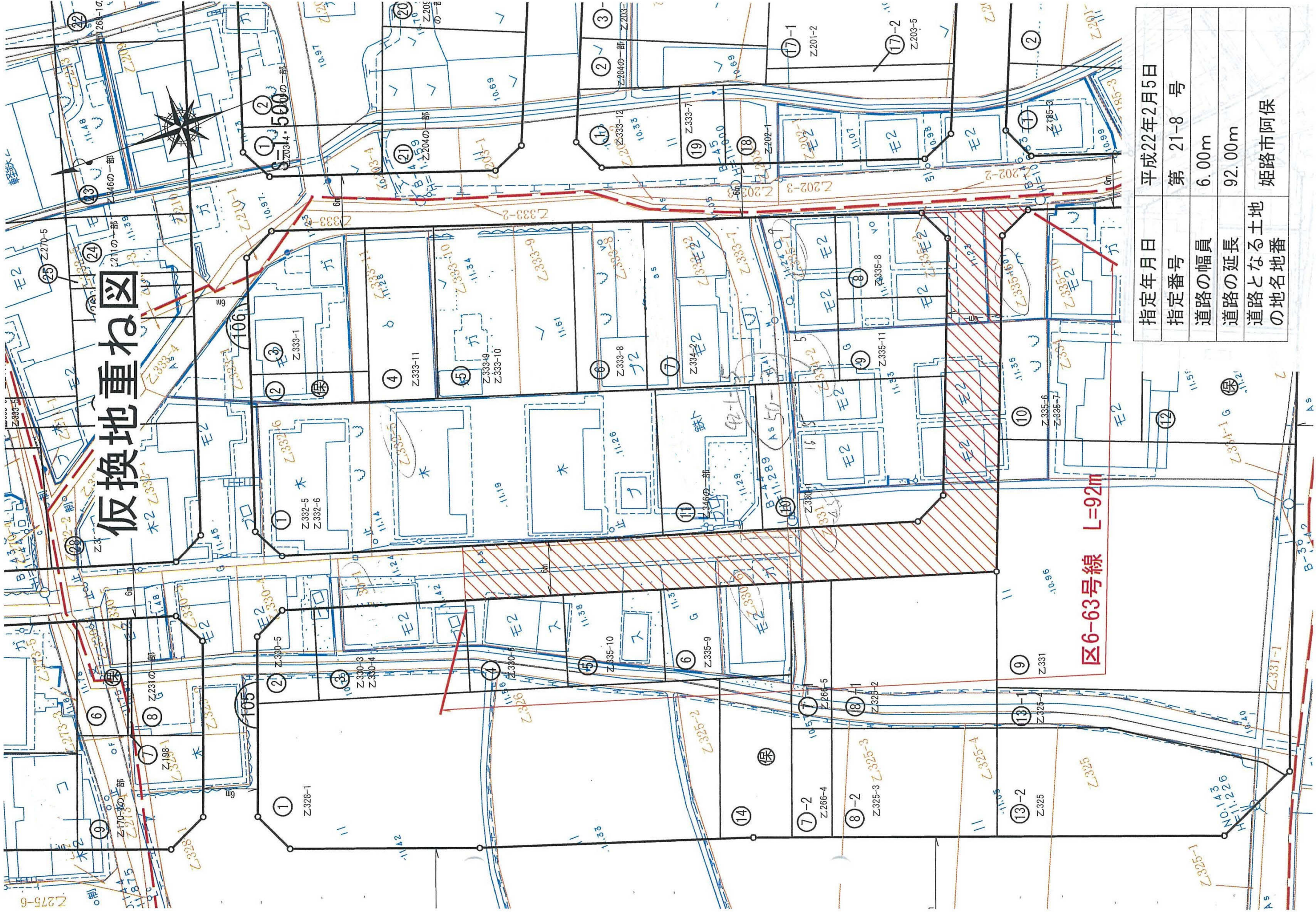
指定年月日	平成21年10月20日
指定番号	第 21-5 号
道路の幅員	27.80m
道路の延長	118.00m
道路となる土地の地名地番	姫路市林田町下伊勢



道路の延長	—
道路の幅員	■
凡例	
都市計画道路	—

指定年月日	平成22年1月28日
指定番号	第 21-7 号
道路の幅員	39.00m~52.00m
道路の延長	86.00m
道路となる土地の地名地番	姫路市大塩町

# 仮換地重ね図



指定年月日	平成22年2月5日
指定番号	第 21-8 号
道路の幅員	6.00m
道路の延長	92.00m
道路となる土地の地名地番	姫路市阿保