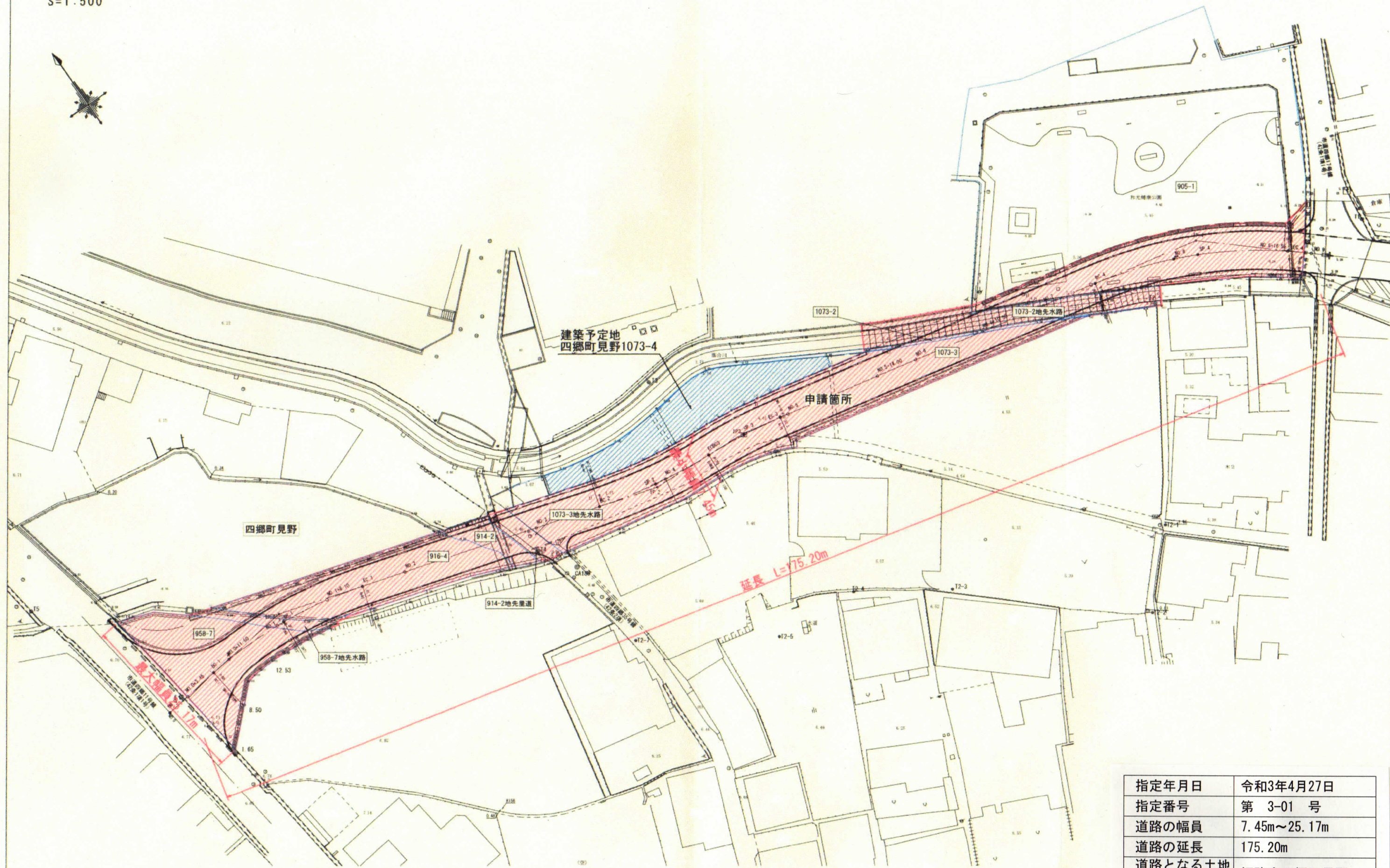



指定範囲図

S=1:500



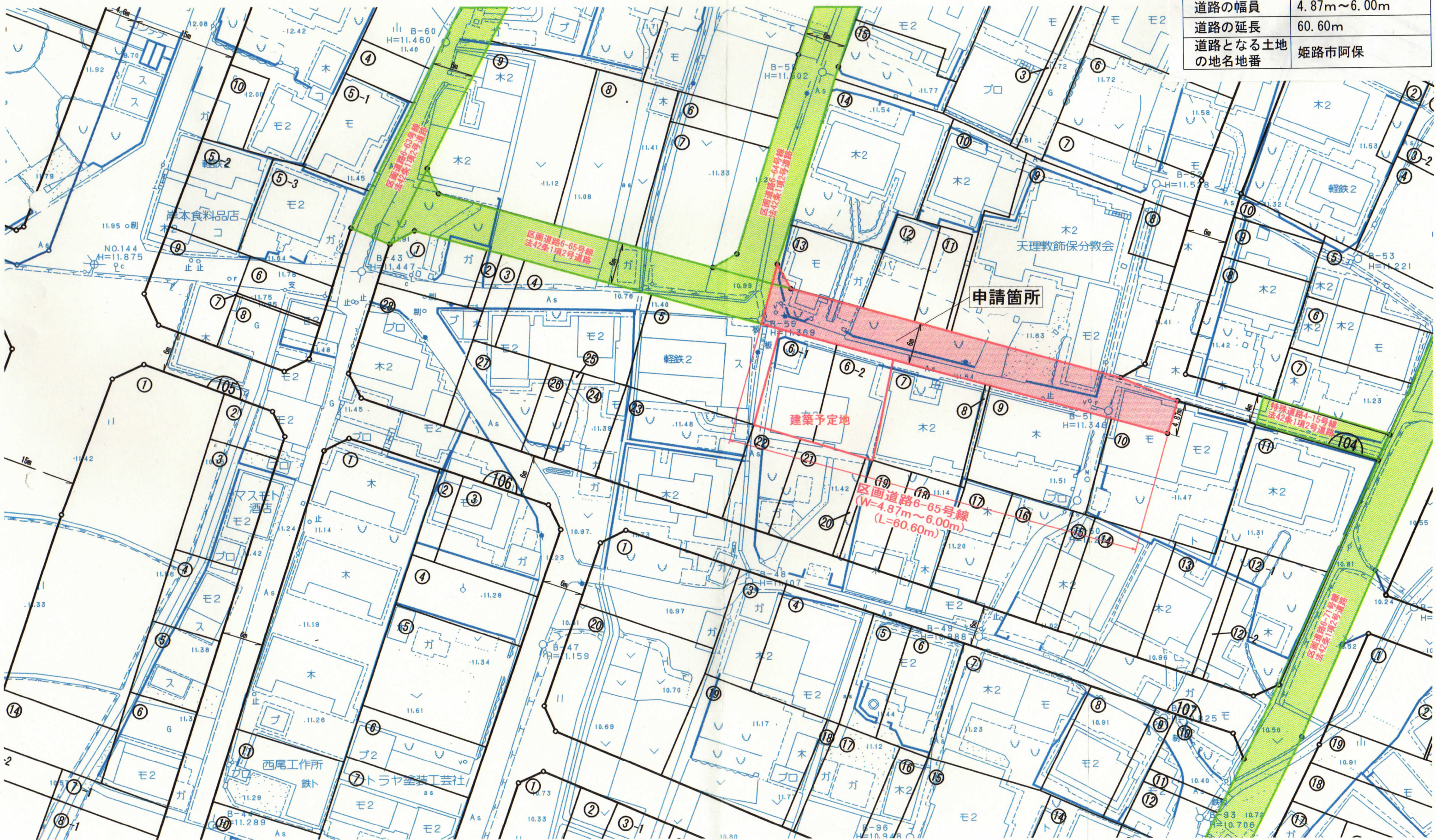
指定年月日	令和3年4月27日
指定番号	第 3-01 号
道路の幅員	7.45m~25.17m
道路の延長	175.20m
道路となる土地の地名地番	姫路市四郷町見野

指定範囲図

縮尺 1:500



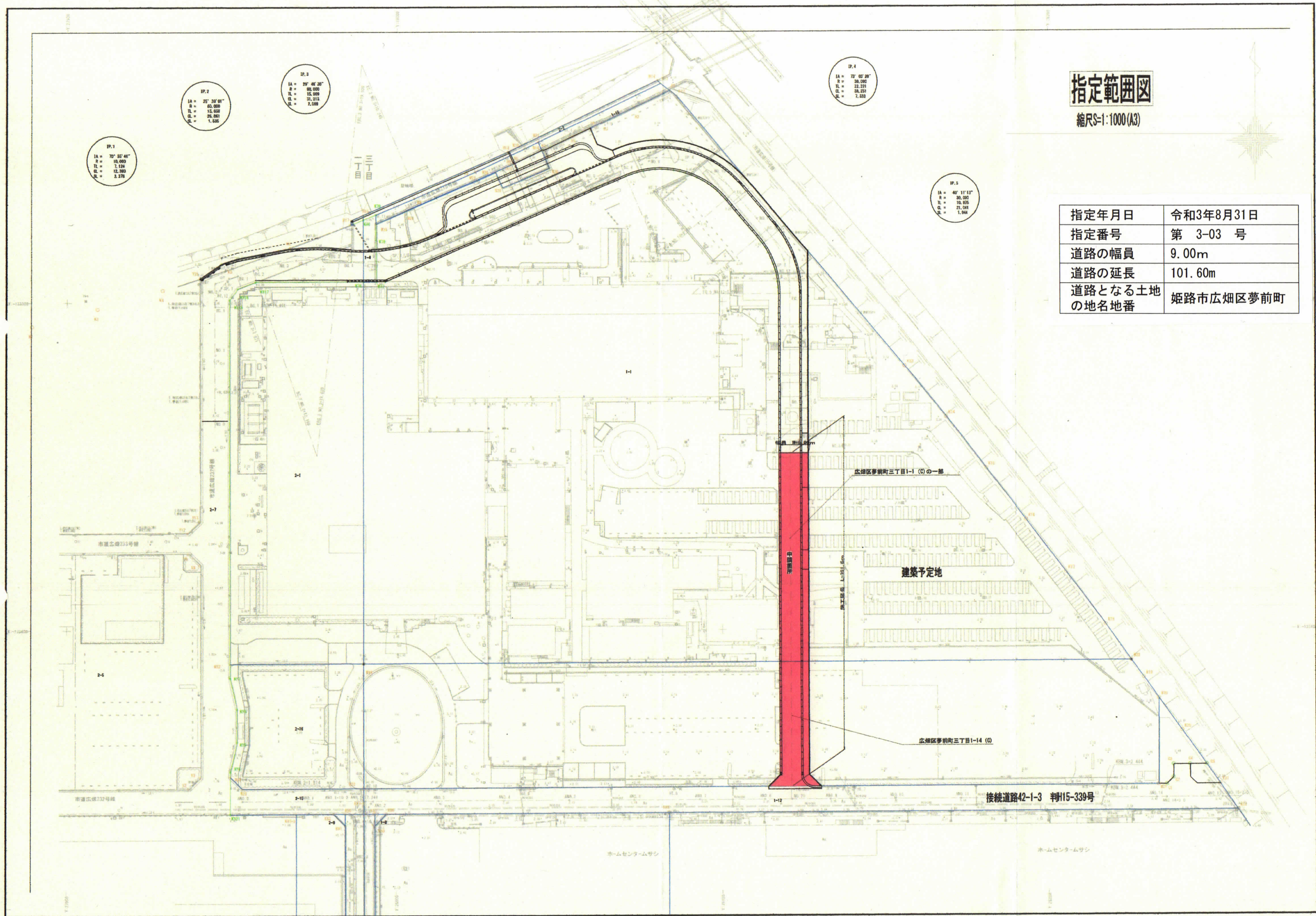
指定年月日	令和3年7月12日
指定番号	第 3-02 号
道路の幅員	4.87m~6.00m
道路の延長	60.60m
道路となる土地の地名地番	姫路市阿保



指定範囲図

縮尺S=1:1000(A3)

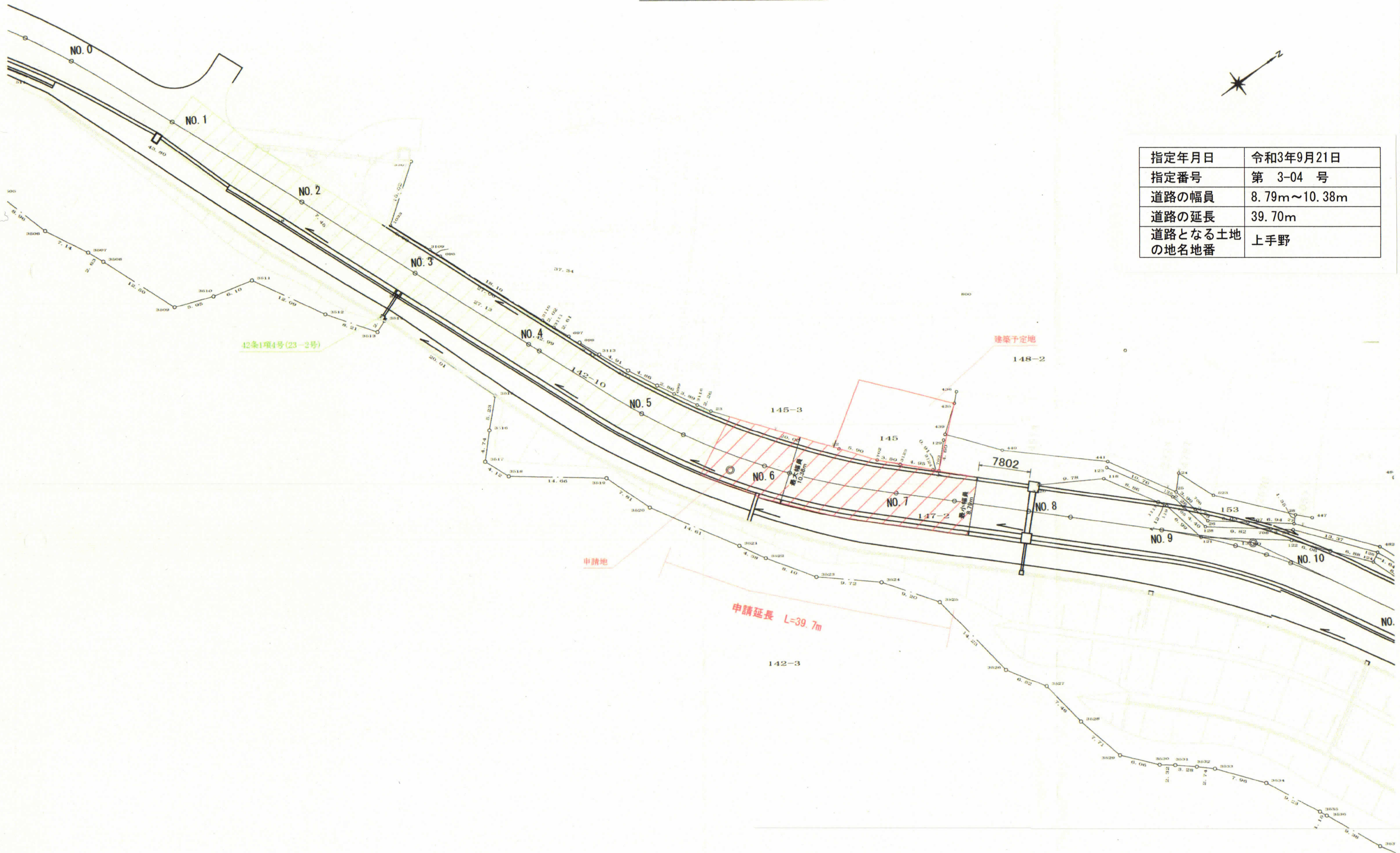
指定年月日	令和3年8月31日
指定番号	第 3-03 号
道路の幅員	9.00m
道路の延長	101.60m
道路となる土地の地名地番	姫路市広畑区夢前町



指定範囲図 1:500

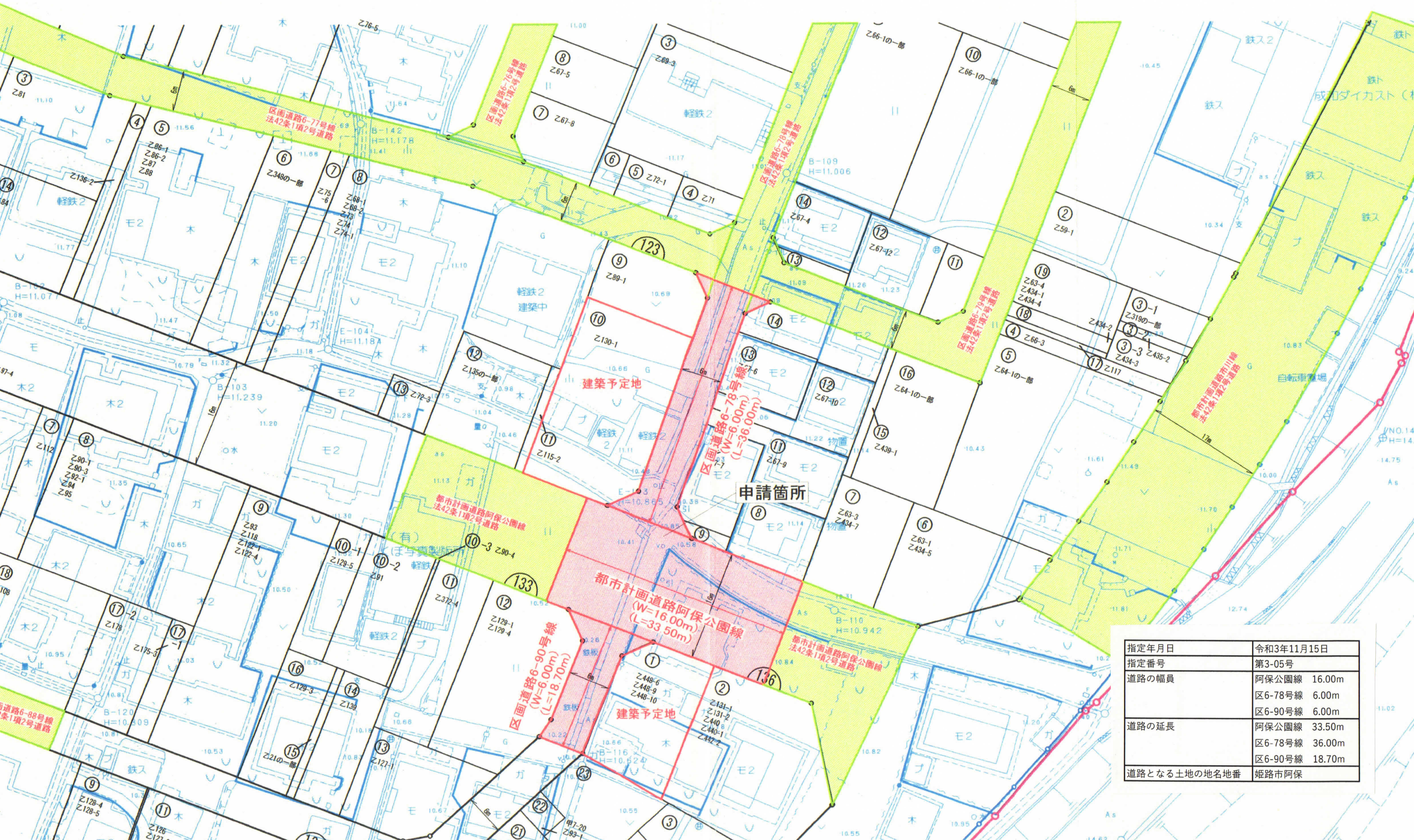



指定年月日	令和3年9月21日
指定番号	第 3-04 号
道路の幅員	8.79m~10.38m
道路の延長	39.70m
道路となる土地の地名地番	上手野



指定範囲図

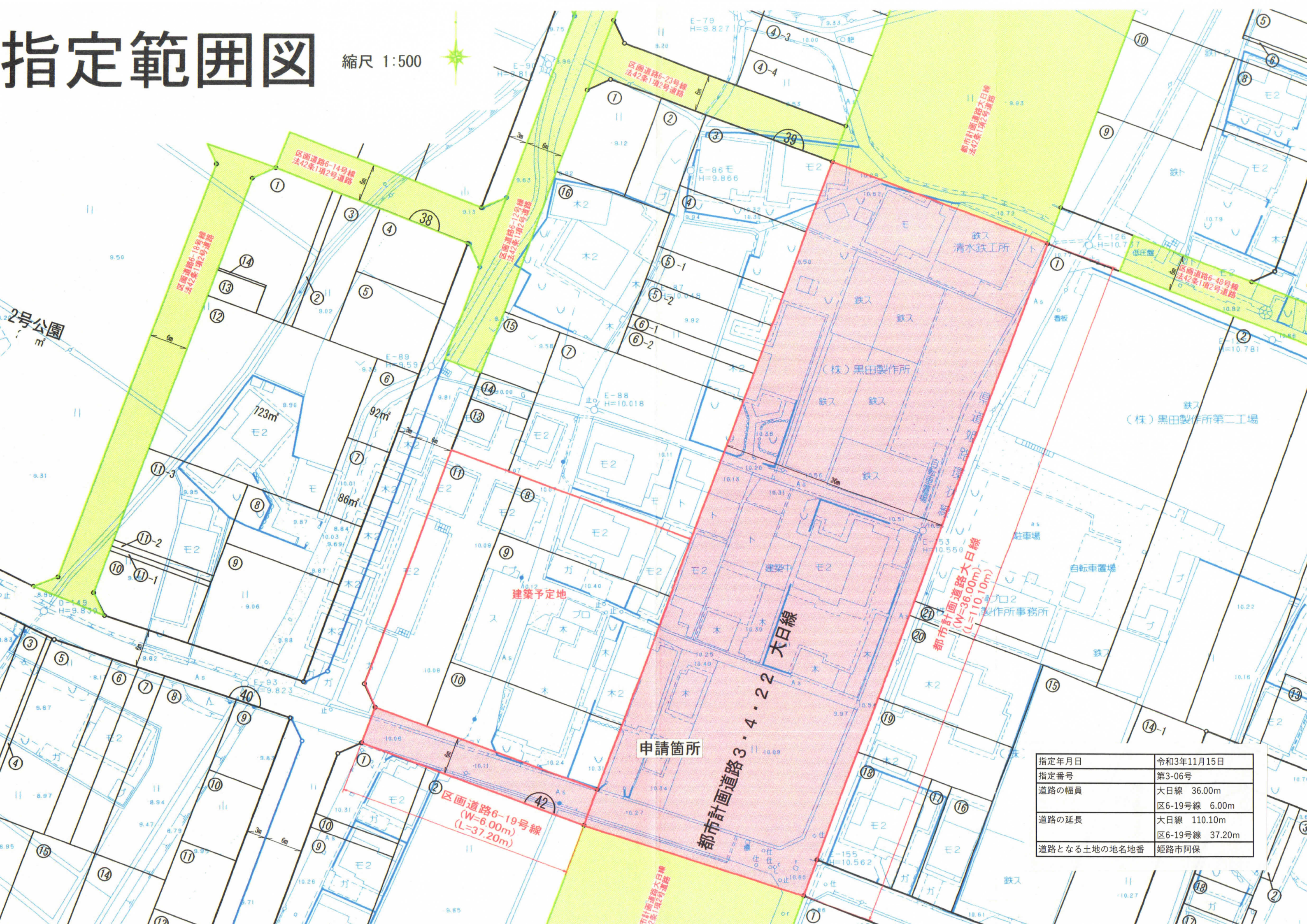
縮尺 1:500



指定年月日	令和3年11月15日
指定番号	第3-05号
道路の幅員	阿保公園線 16.00m 区6-78号線 6.00m 区6-90号線 6.00m
道路の延長	阿保公園線 33.50m 区6-78号線 36.00m 区6-90号線 18.70m
道路となる土地の地名地番	姫路市阿保

指定範囲図

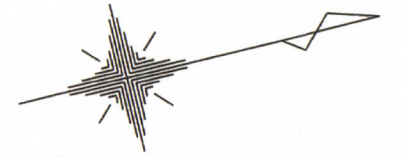
縮尺 1:500



指定年月日	令和3年11月15日
指定番号	第3-06号
道路の幅員	大日線 36.00m 区6-19号線 6.00m
道路の延長	大日線 110.10m 区6-19号線 37.20m
道路となる土地の地名地番	姫路市阿保

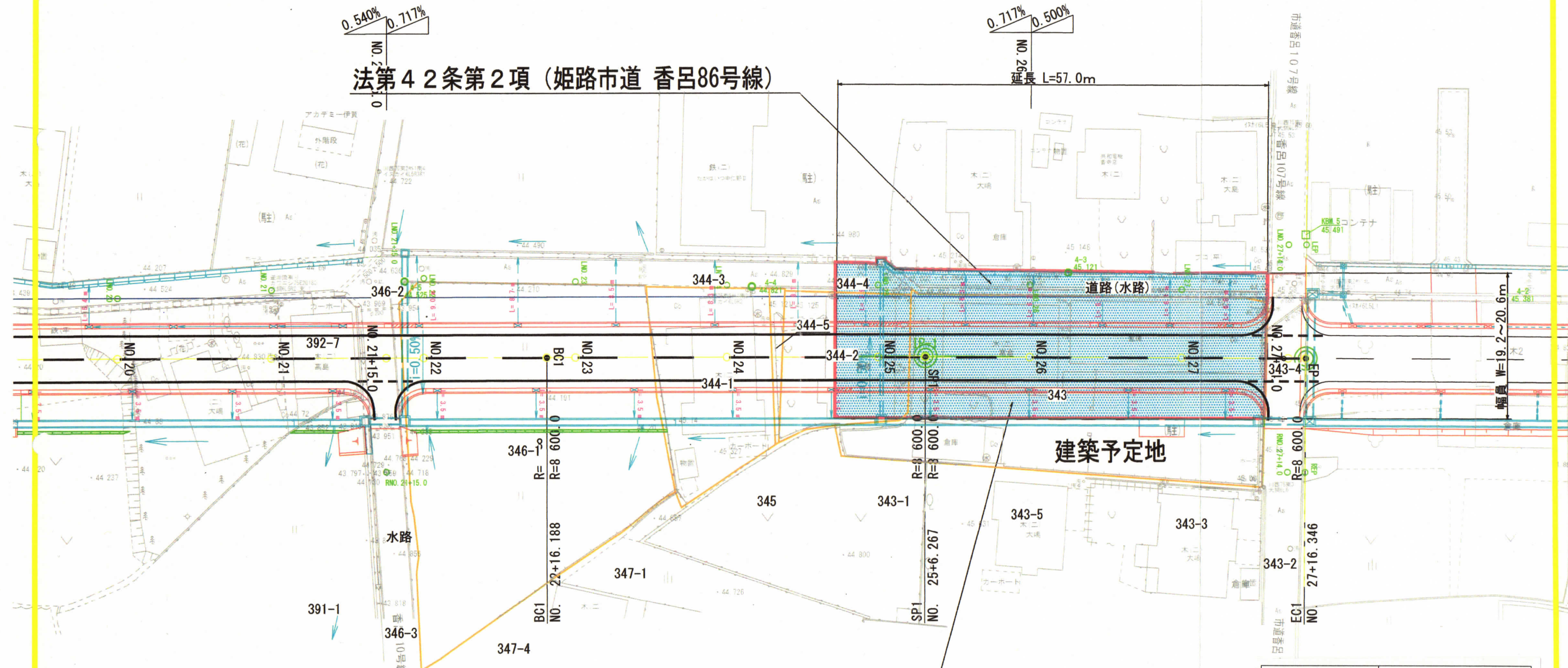
指定範囲図

S=1:500



法第42条第2項 (姫路市道 香呂86号線)

0.717% 0.500%
延長 L=57.0m



【着色箇所】
申請箇所

指定年月日	令和3年12月27日
指定番号	第 3-08 号
道路の幅員	19.20~20.60m
道路の延長	57.00m
道路となる土地の地名地番	姫路市香寺町中仁野

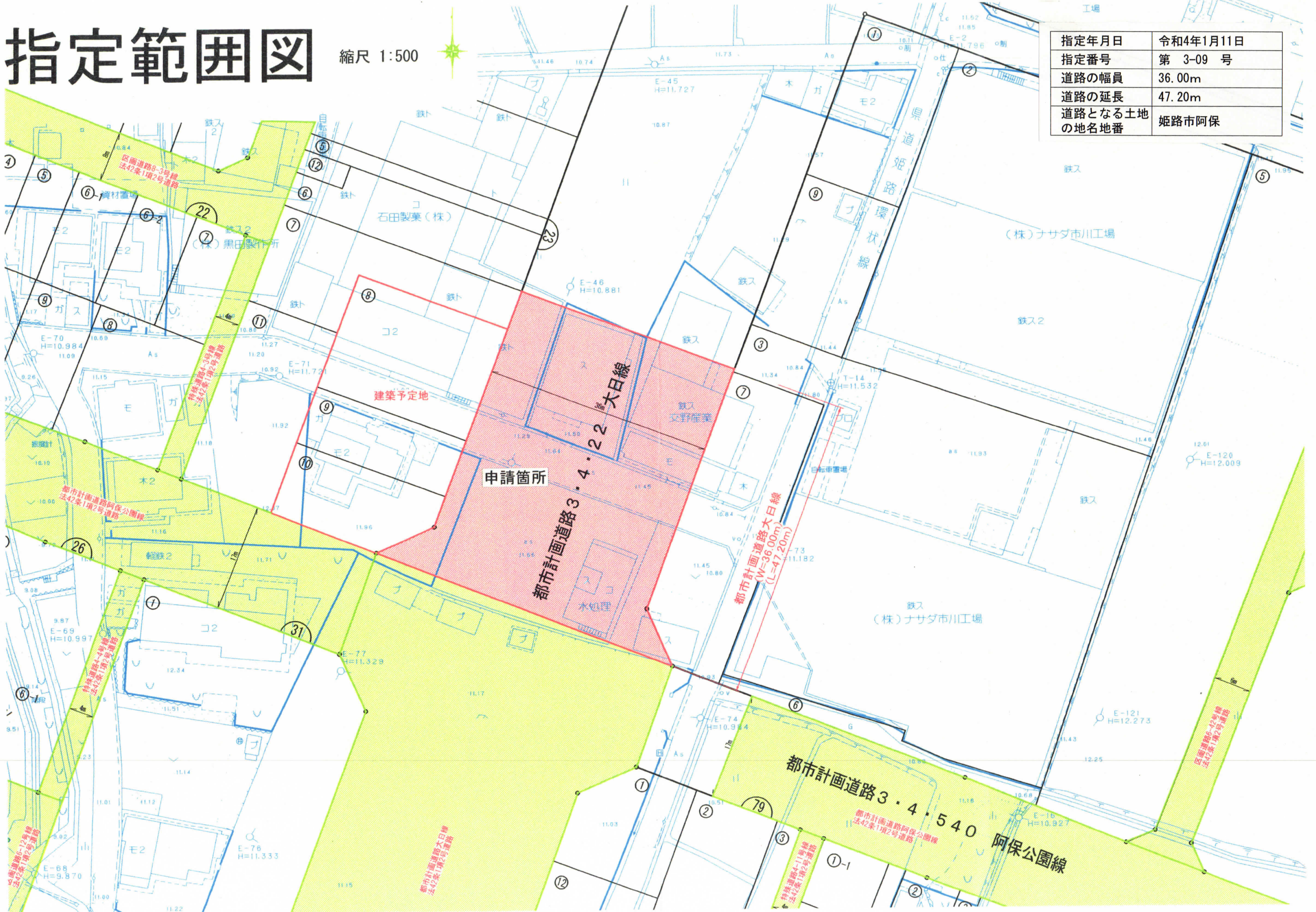
TL=50.0794
CL=100.1570
CI=0.1450

指定範囲図

縮尺 1:500

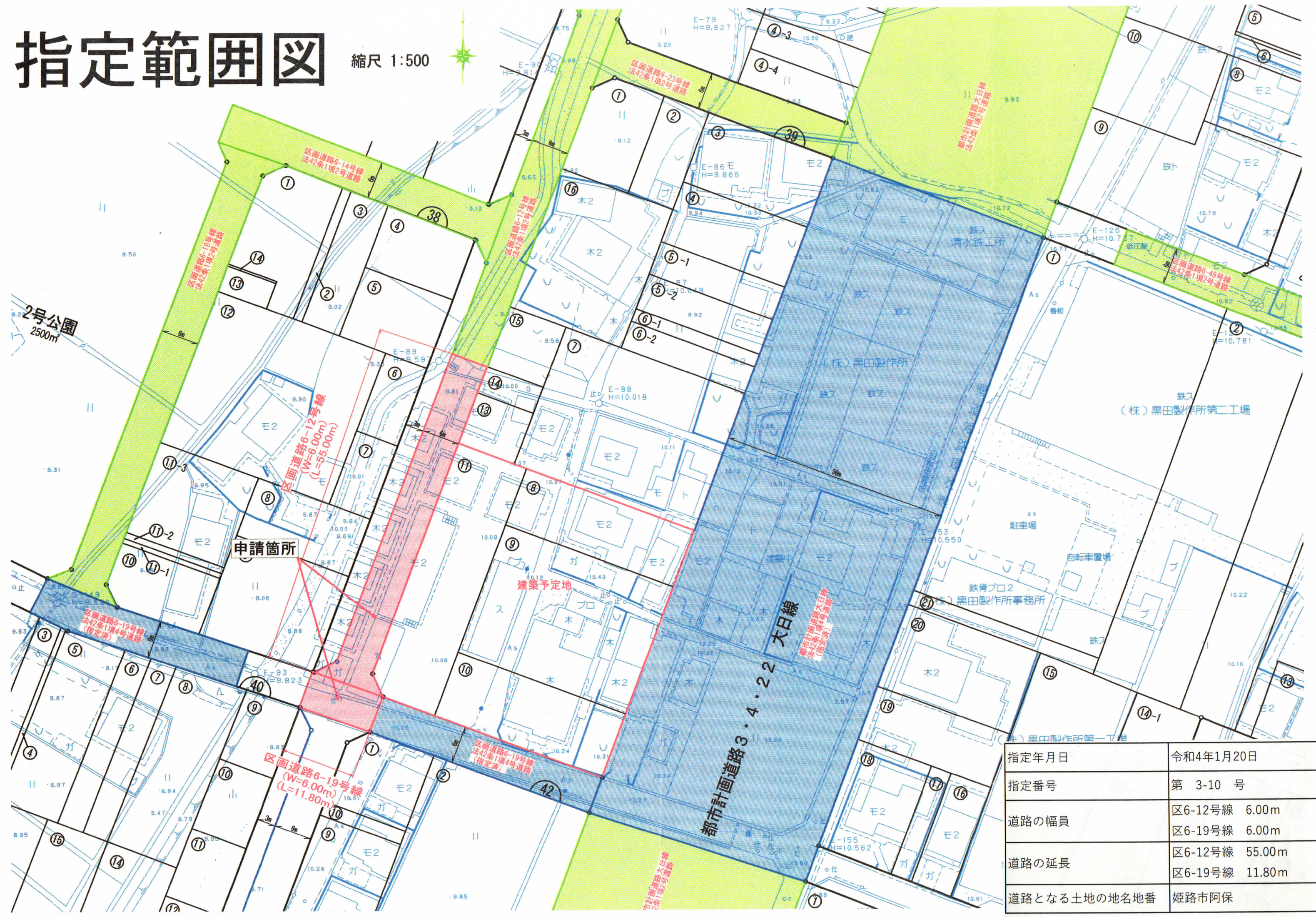


指定年月日	令和4年1月11日
指定番号	第 3-09 号
道路の幅員	36.00m
道路の延長	47.20m
道路となる土地の地名地番	姫路市阿保



指定範囲図

縮尺 1:500



指定年月日	令和4年1月20日
指定番号	第 3-10 号
道路の幅員	区6-12号線 6.00m 区6-19号線 6.00m
道路の延長	区6-12号線 55.00m 区6-19号線 11.80m
道路となる土地の地名地番	姫路市阿保

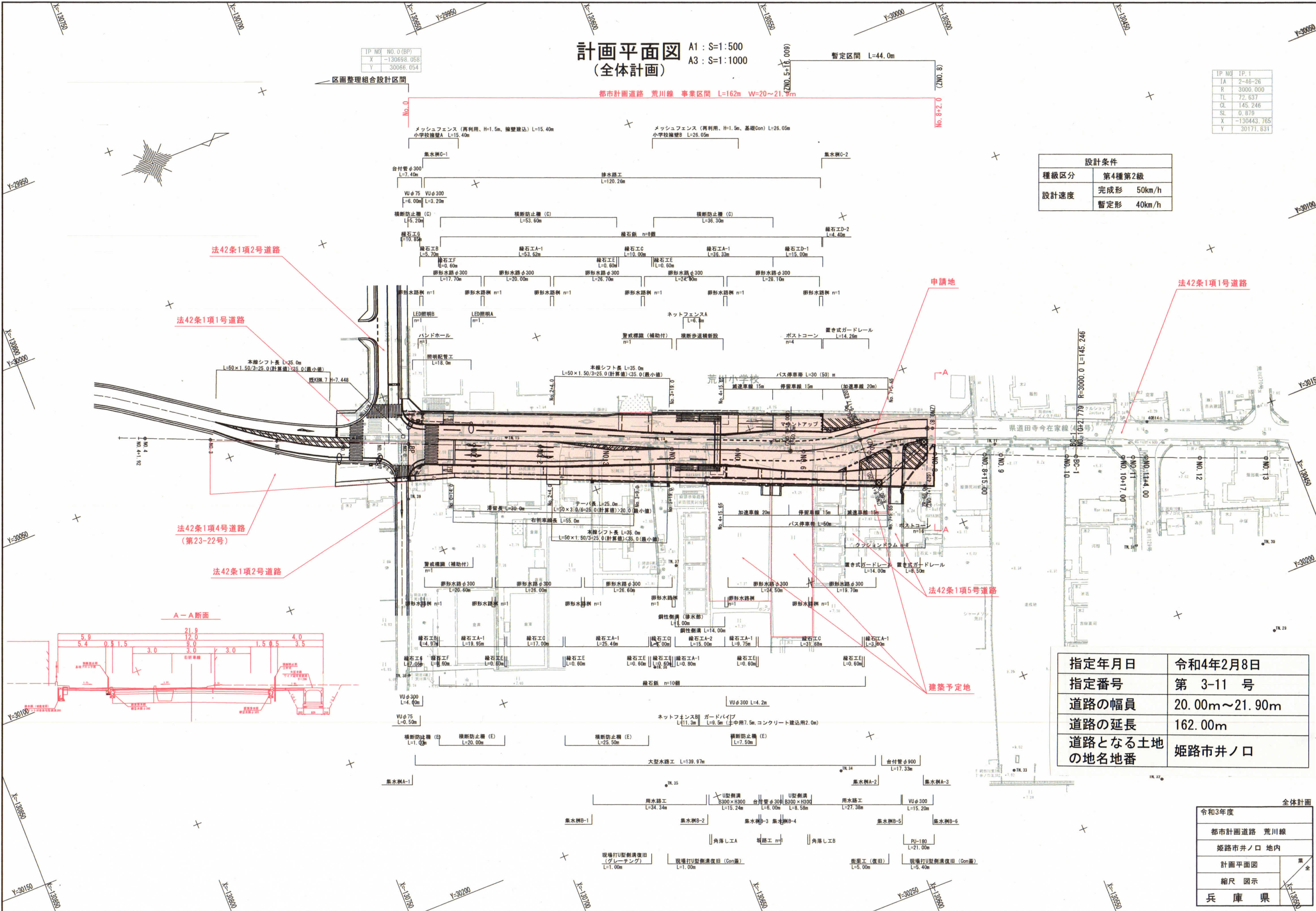
計画平面図 (全体計画)

A1 : S=1:500
A3 : S=1:1000

IP NO.	NO. 0 (BP)
X	-130698.058
Y	30066.054

IP NO.	IP. 1
IA	2-46-26
R	3000.000
TL	72.637
CL	145.246
SL	0.870
X	-130443.765
Y	30171.831

設計条件	
種級区分	第4種第2級
設計速度	完成形 50km/h 暫定形 40km/h



法42条1項2号道路

法42条1項1号道路

法42条1項4号道路
(第23-22号)

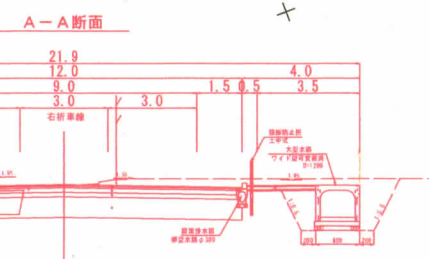
法42条1項2号道路

申請地

法42条1項1号道路

法42条1項5号道路

建築予定地



指定年月日	令和4年2月8日
指定番号	第 3-11 号
道路の幅員	20.00m~21.90m
道路の延長	162.00m
道路となる土地の地名地番	姫路市井ノ口

令和3年度	
都市計画道路 荒川線	
姫路市井ノ口 地内	
計画平面図	集全
縮尺 図示	1/500
兵庫 県	1/500