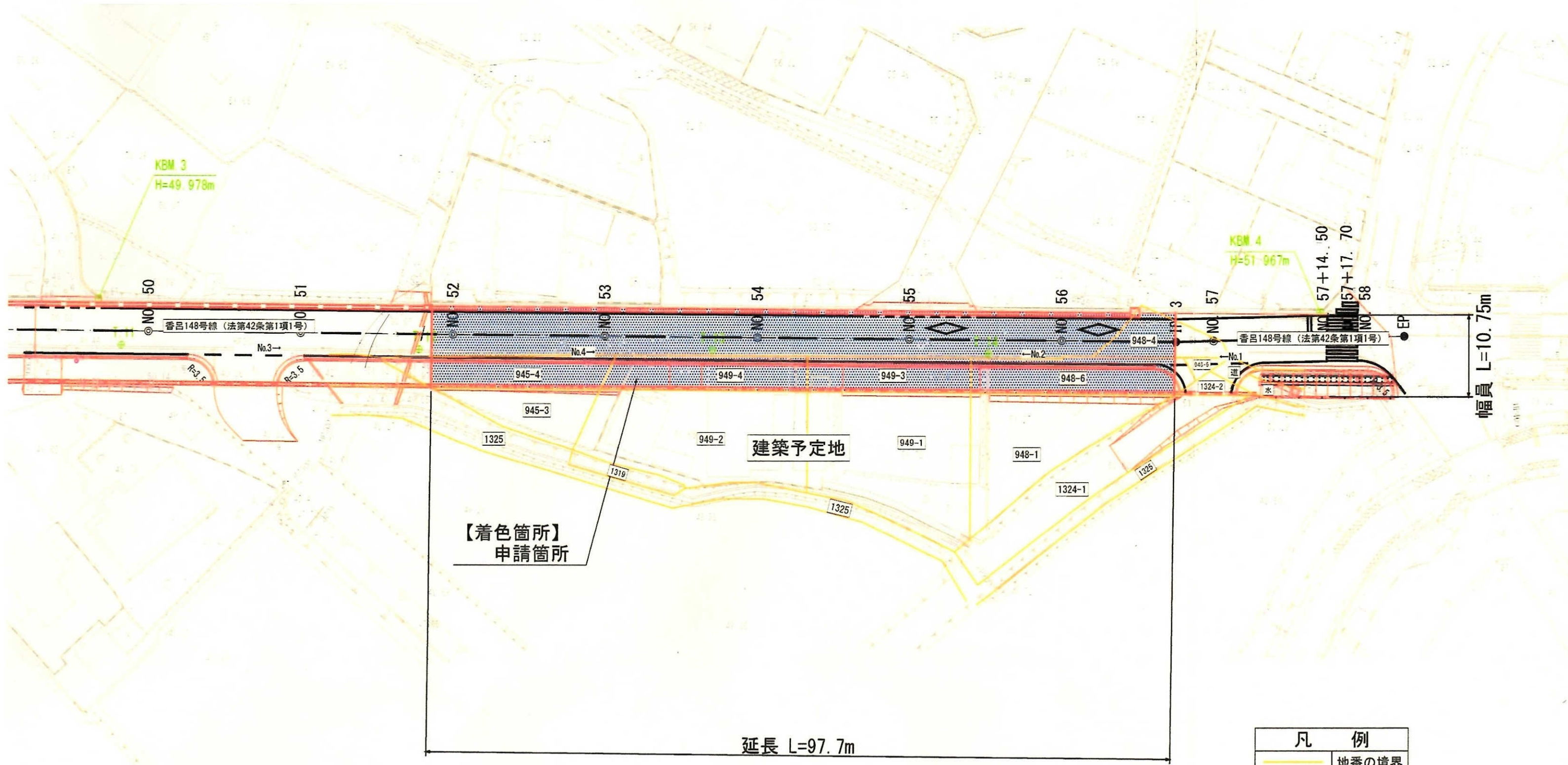



指定年月日	令和4年5月10日
指定番号	第4-01号
道路の幅員	10.75m
道路の延長	97.70m
道路となる土地 の地名地番	姫路市香寺町田野

指定範囲図

S=1:500



【着色箇所】
申請箇所

建築予定地

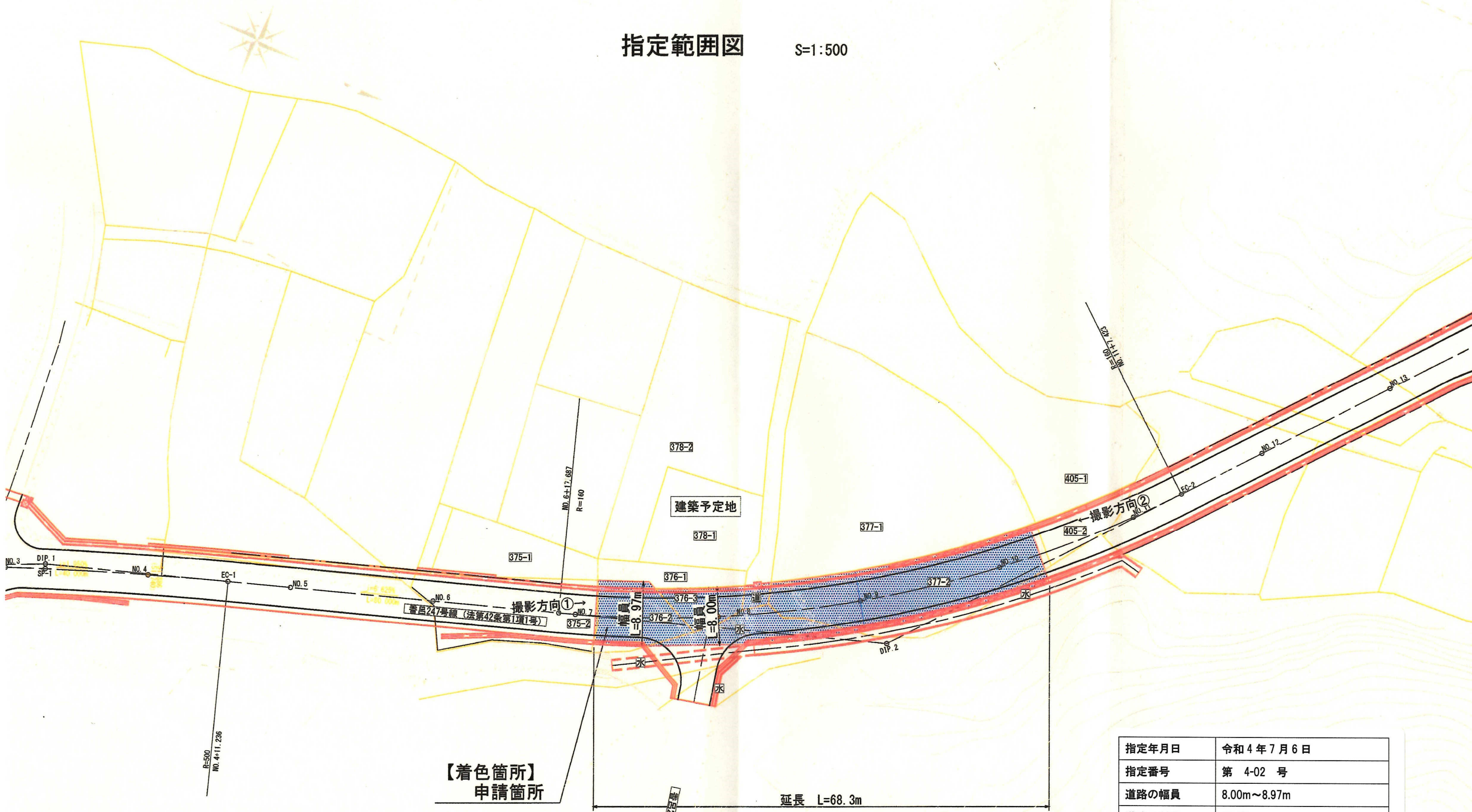
延長 L=97.7m

幅員 L=10.75m

凡	例
	地番の境界

指定範囲図

S=1:500



【着色箇所】
申請箇所

延長 L=68.3m

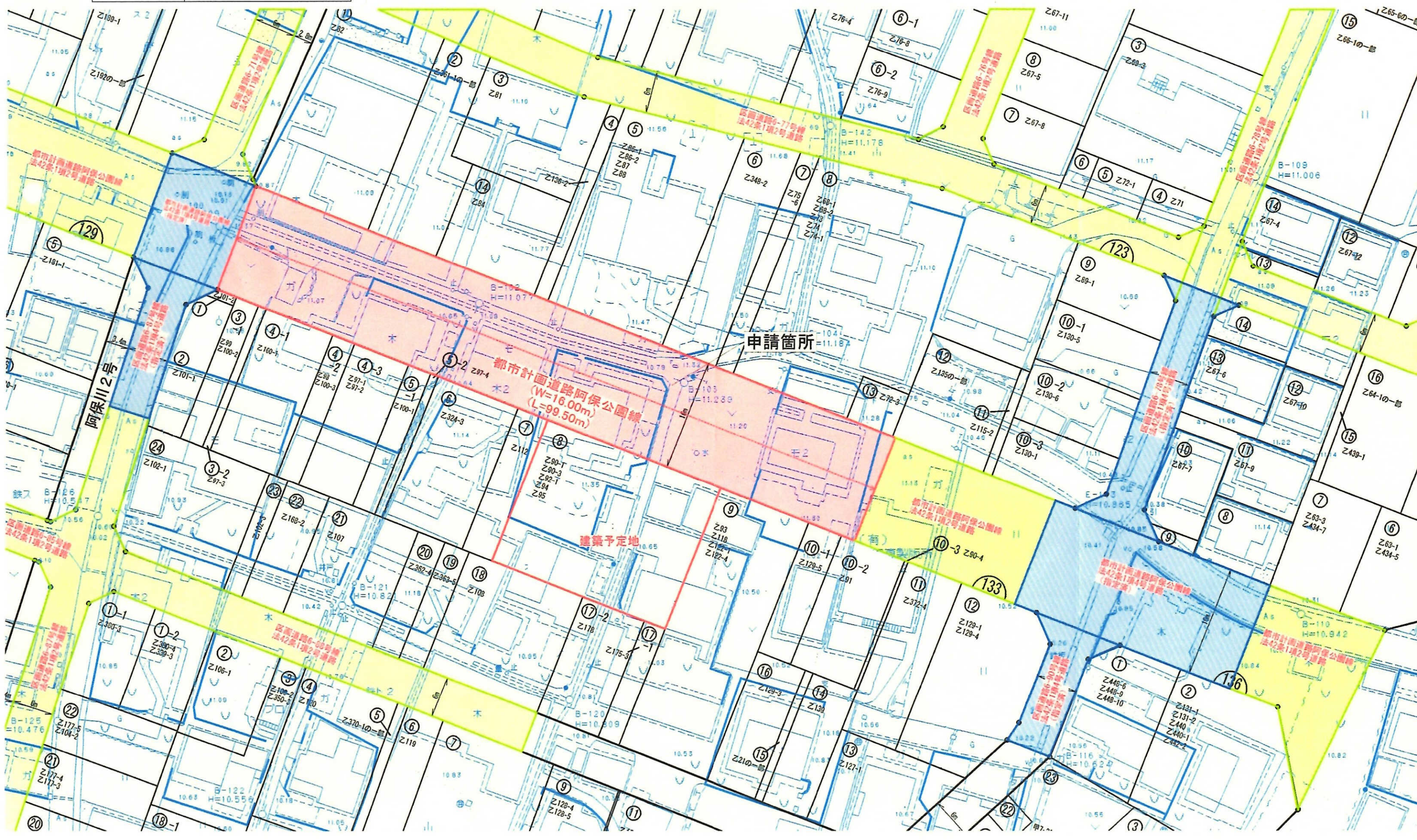
指定年月日	令和4年7月6日
指定番号	第4-02号
道路の幅員	8.00m~8.97m
道路の延長	68.30m
道路となる土地の地名地番	姫路市香寺町須加院

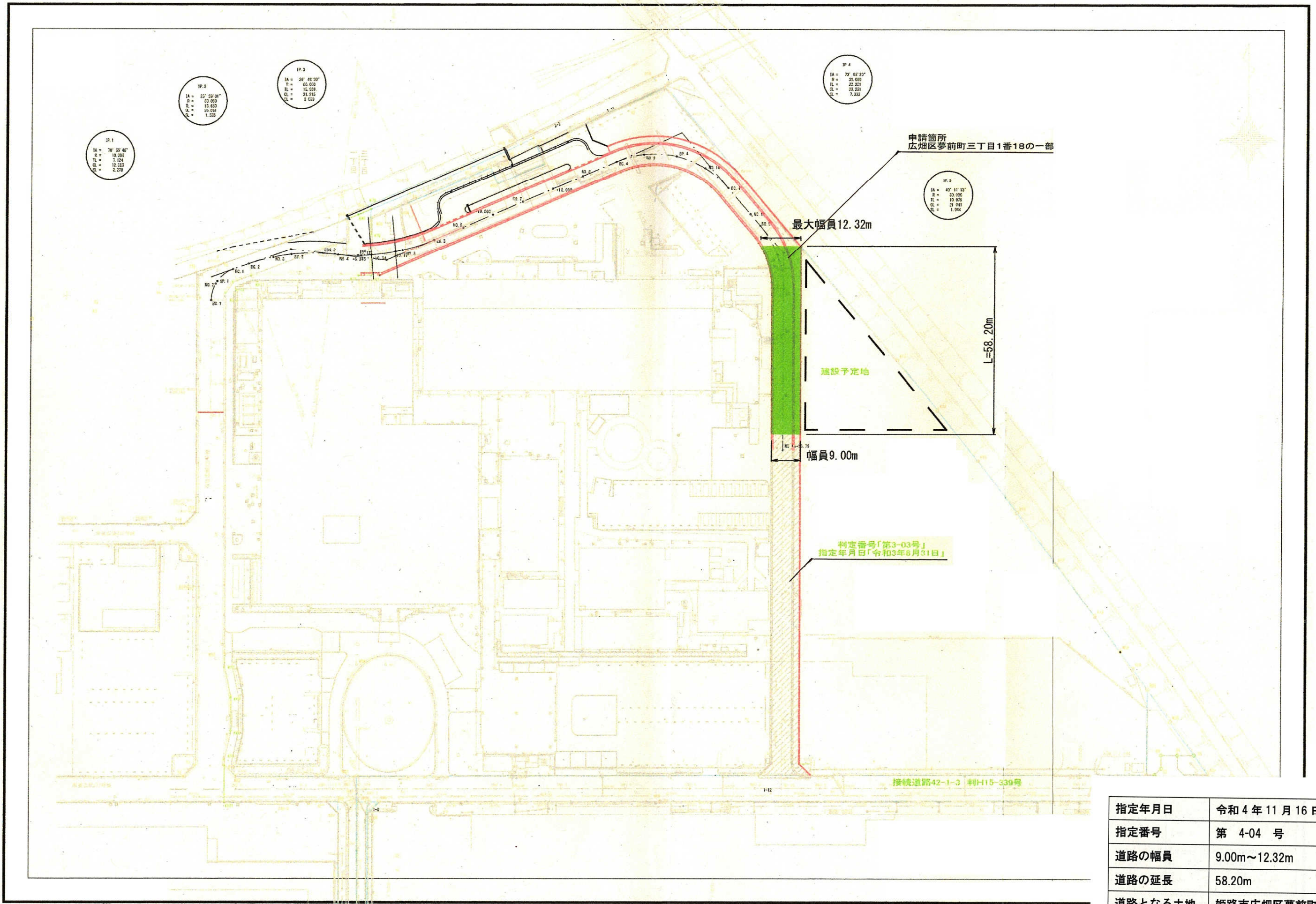
凡例	
	地番の境界

指定年月日	令和4年7月27日
指定番号	第4-03号
道路の幅員	16.00m
道路の延長	99.50m
道路となる土地 の地名地番	姫路市阿保

指定範囲図

縮尺 1:500



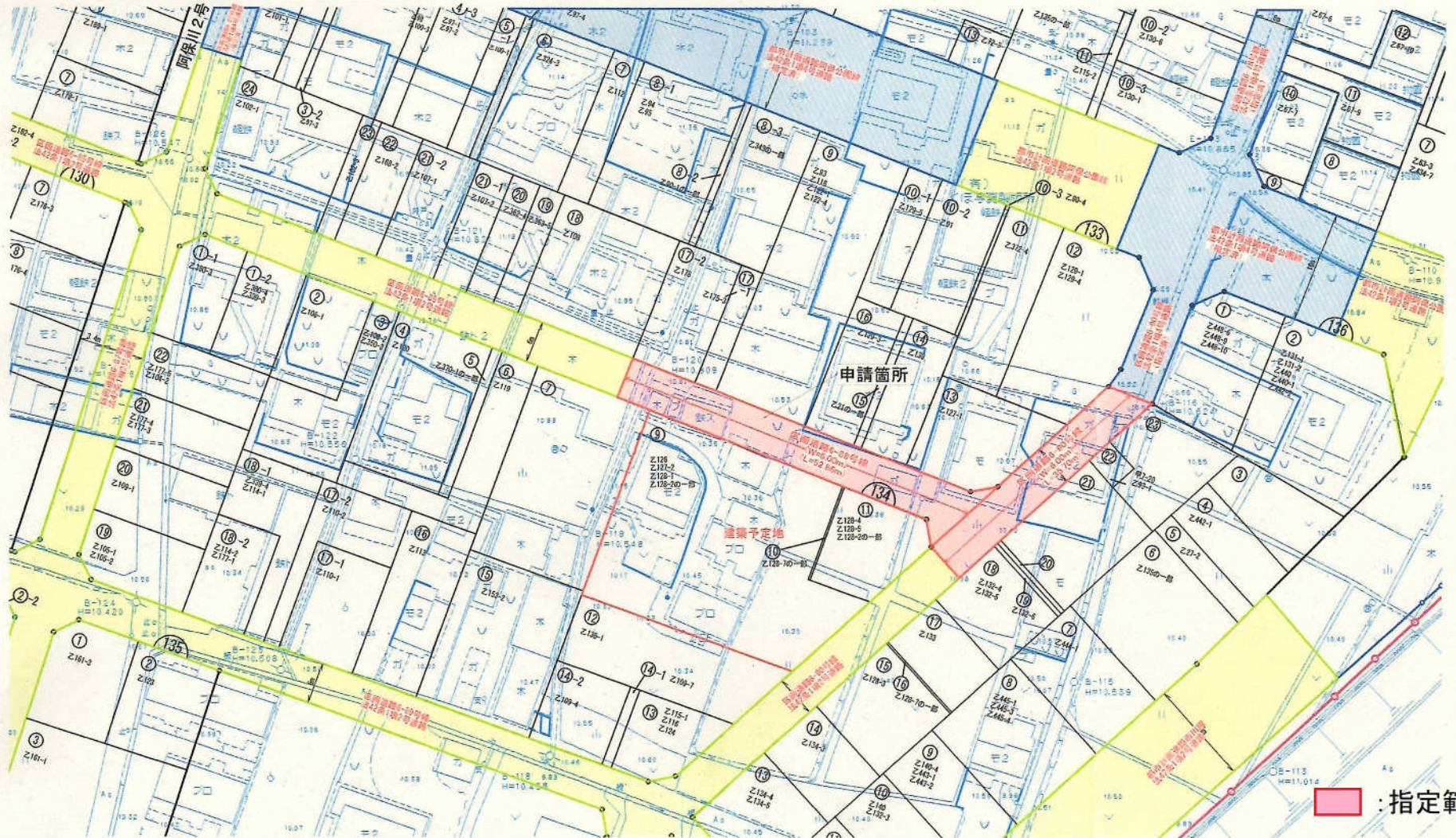


指定年月日	令和4年11月16日
指定番号	第4-04号
道路の幅員	9.00m~12.32m
道路の延長	58.20m
道路となる土地の地名地番	姫路市広畑区夢前町三丁目

指定年月日	令和5年1月25日
指定番号	第4-06号
道路の幅員	6.00m
道路の延長	88.56m
道路となる土地 の地名地番	姫路市阿保

指定範囲図

縮尺 1:500

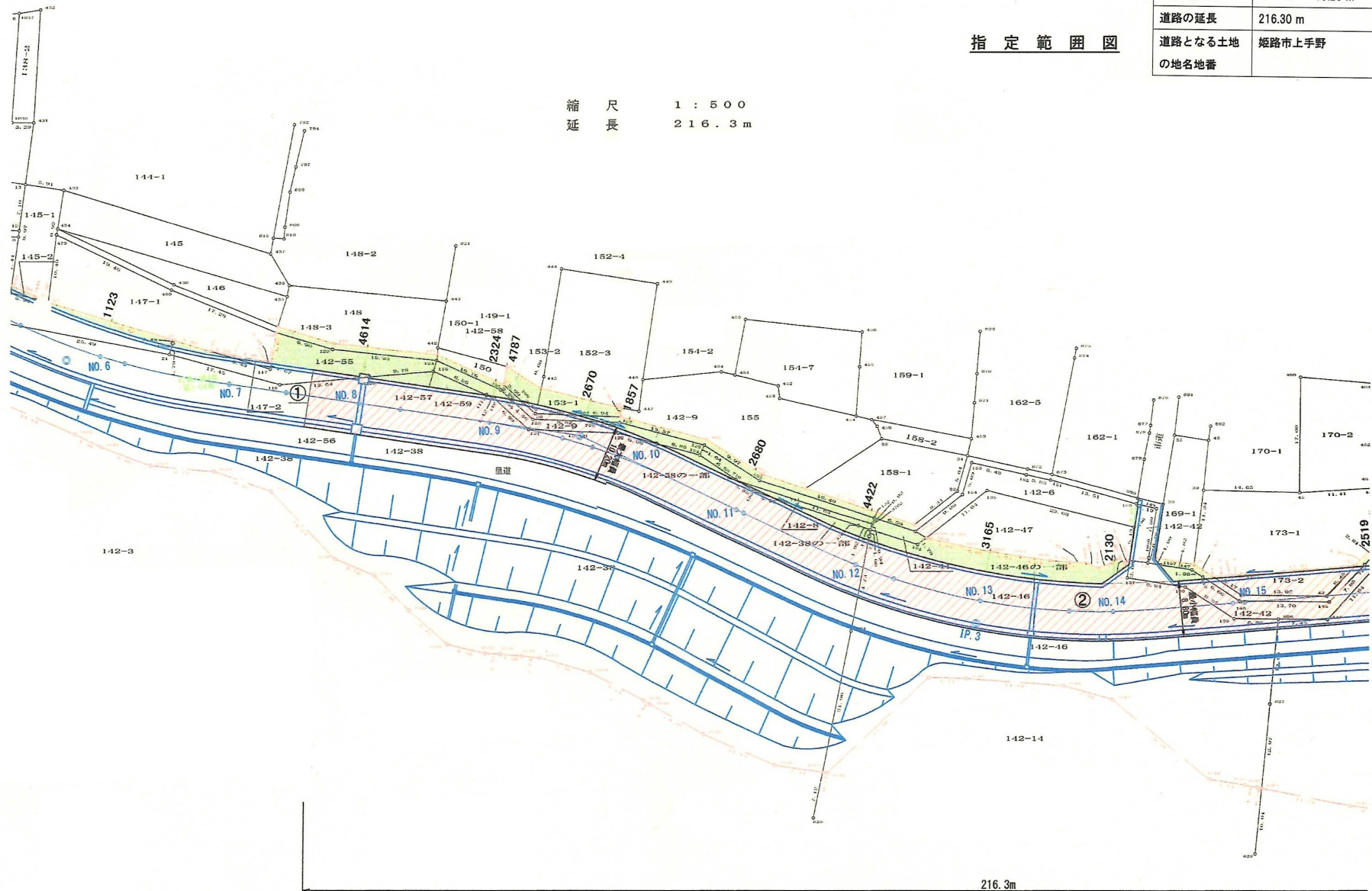


指定範囲

指定年月日	令和5年3月20日
指定番号	第4-07号
道路の幅員	8.80m ~ 10.20m
道路の延長	216.30m
道路となる土地 の地名地番	姫路市上手野

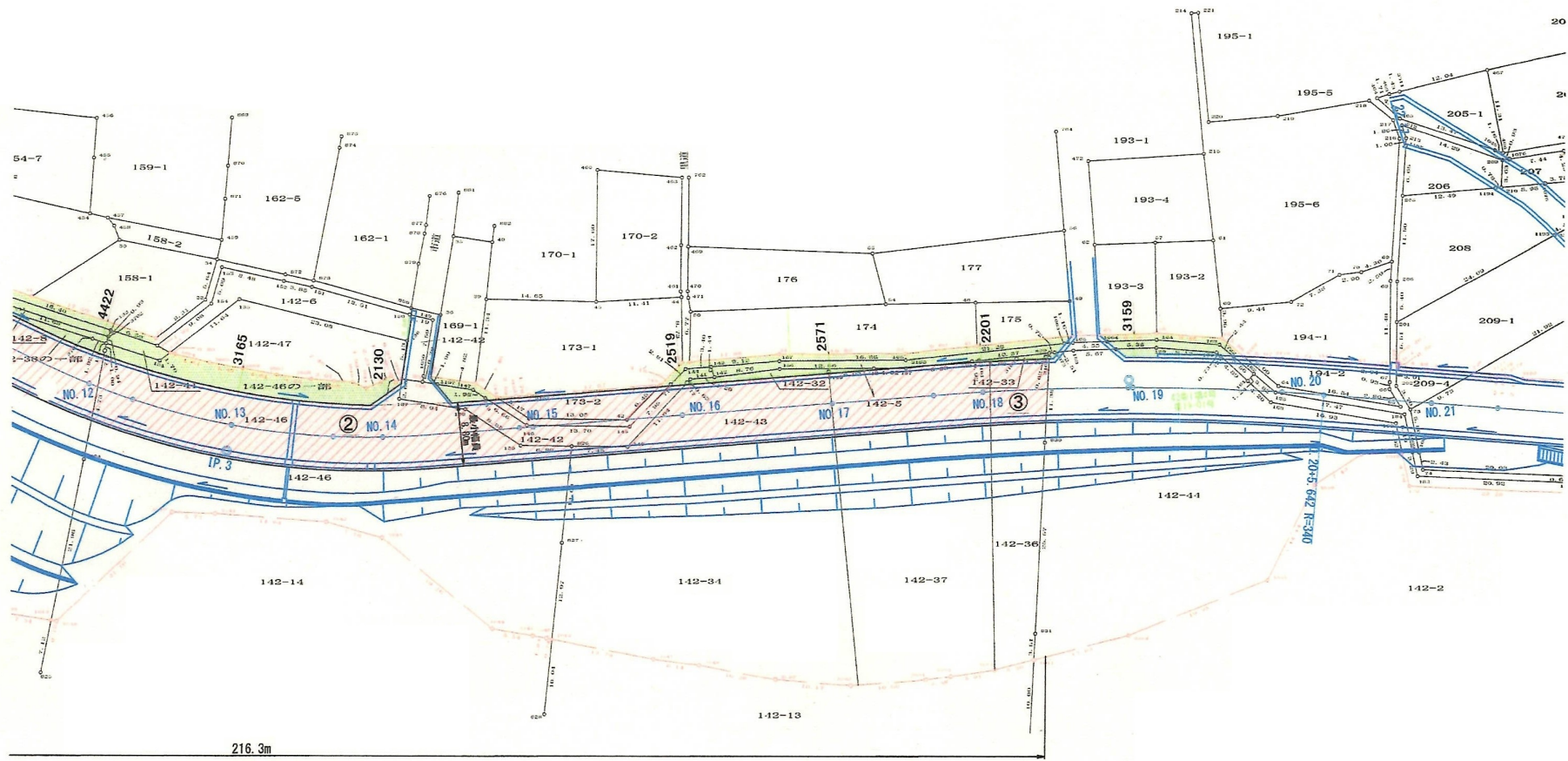
指定範囲図

縮尺 1 : 500
延長 216.3m



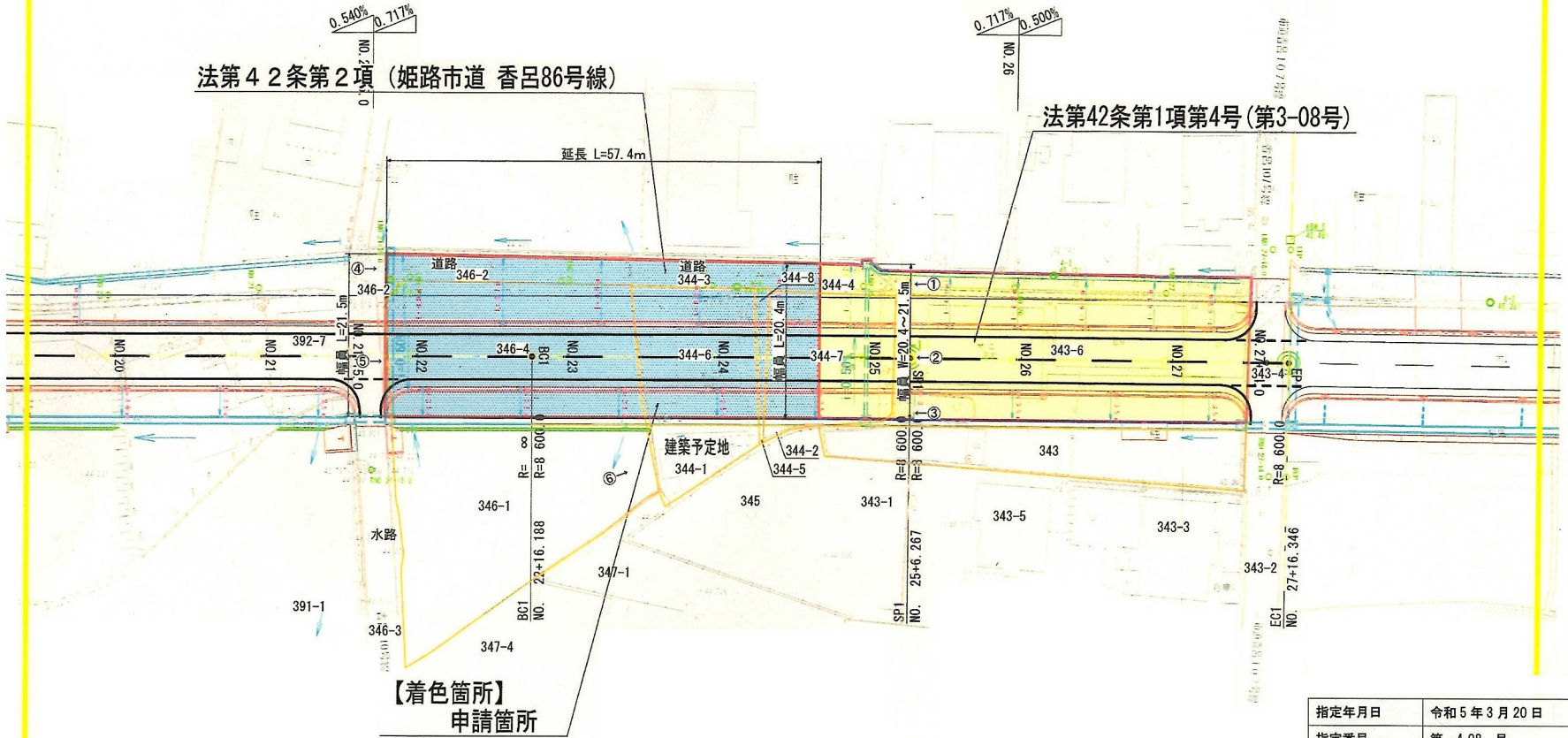
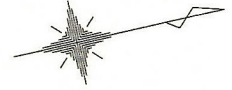
指定範囲図

指定年月日	令和5年3月20日
指定番号	第4-07号
道路の幅員	8.80m ~ 10.20m
道路の延長	216.30m
道路となる土地 の地名地番	姫路市上手野



指定範囲図

S=1:500



指定年月日	令和 5 年 3 月 20 日
指定番号	第 4-08 号
道路の幅員	20.40 m ~ 21.50 m
道路の延長	57.40 m
道路となる土地の地名地番	姫路市香寺町中仁野

指定範囲図

8=1 : 1,000 (A3)



路線延長 L=192.1m (幅員:9.6m~13.8m)

法第42条第1項第1号道路

建築予定地

指定年月日	令和5年4月3日
指定番号	第4-09号
道路の幅員	9.60m ~ 13.80m
道路の延長	192.10m
道路となる土地 の地名地番	姫路市飾磨区細江