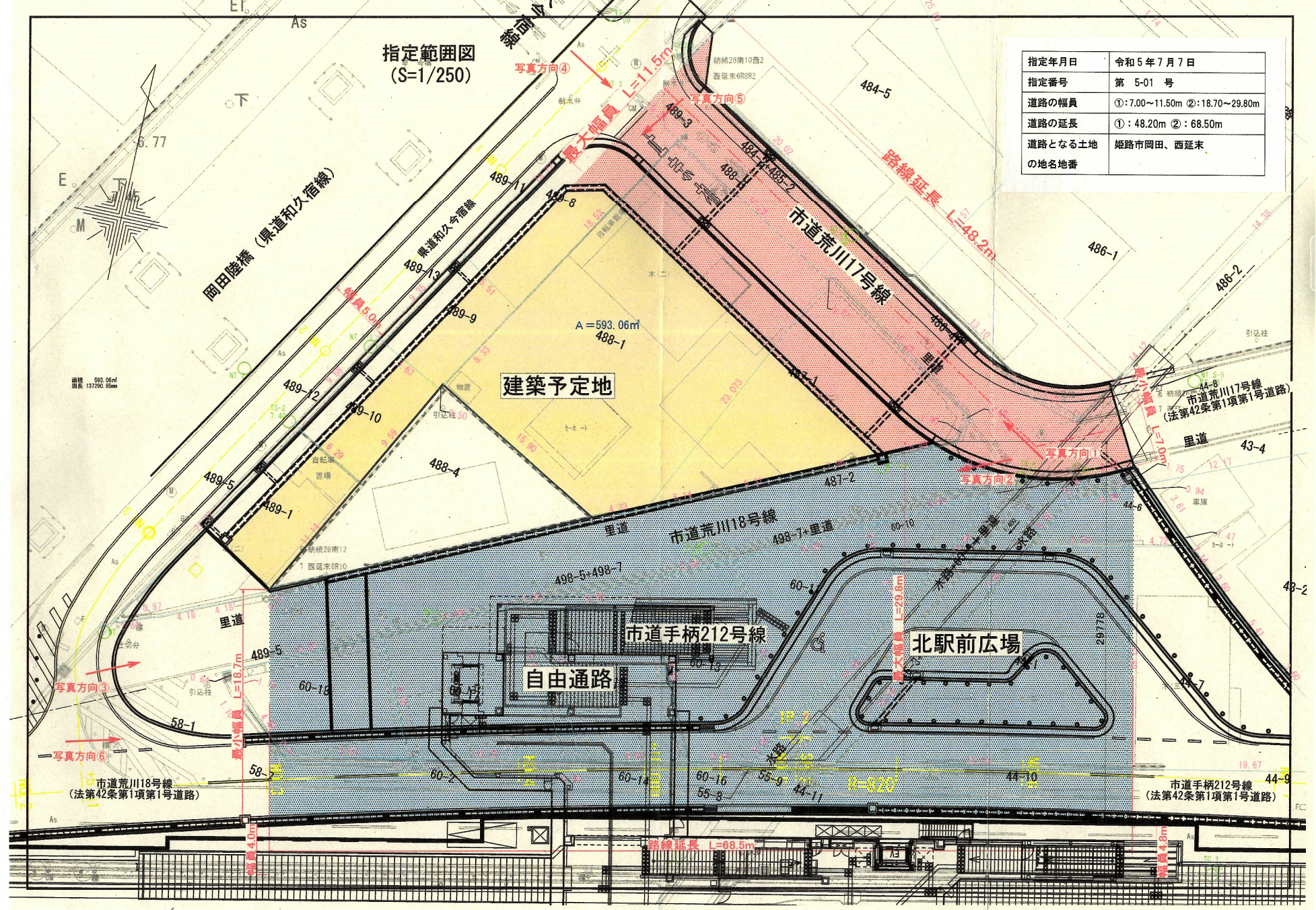


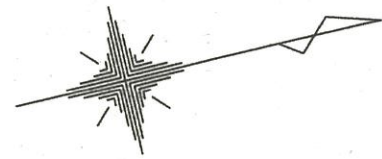
指定範囲図
(S=1/250)

指定年月日	令和5年7月7日
指定番号	第5-01号
道路の幅員	①:7.00~11.50m ②:18.70~29.80m
道路の延長	①:48.20m ②:68.50m
道路となる土地 の地名地番	姫路市岡田、西延末



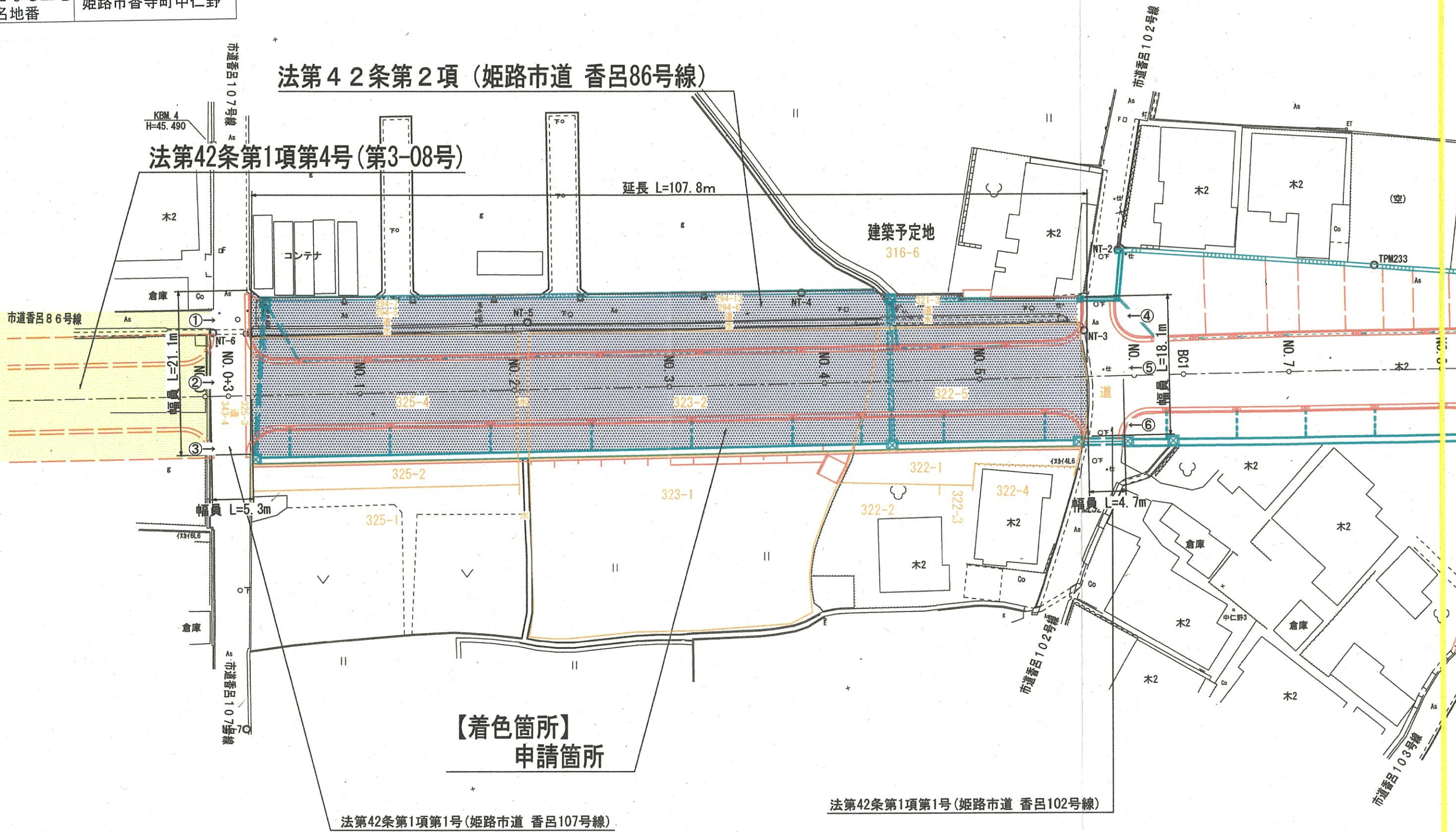
指定年月日	令和5年11月29日
指定番号	第 5-02 号
道路の幅員	18.1m~21.1m
道路の延長	107.80m
道路となる土地の地名地番	姫路市香寺町中仁野

指定範囲図 S=1:500



法第42条第2項 (姫路市道 香呂86号線)

法第42条第1項第4号 (第3-08号)



**【着色箇所】
申請箇所**

法第42条第1項第1号 (姫路市道 香呂107号線)

法第42条第1項第1号 (姫路市道 香呂102号線)