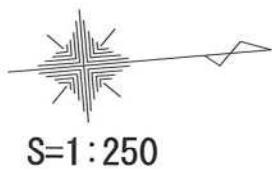
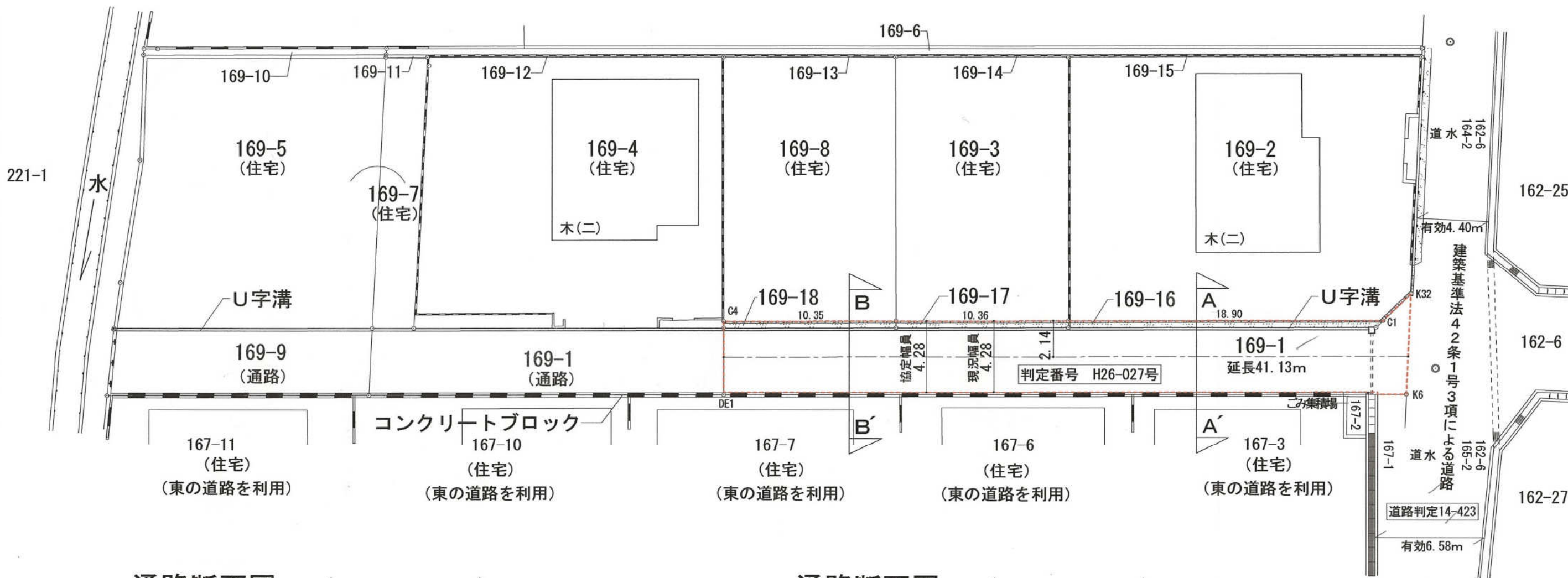


基準法42条による道路判定書番号
H26-017号
基準法43条ただし書きになりうる空地

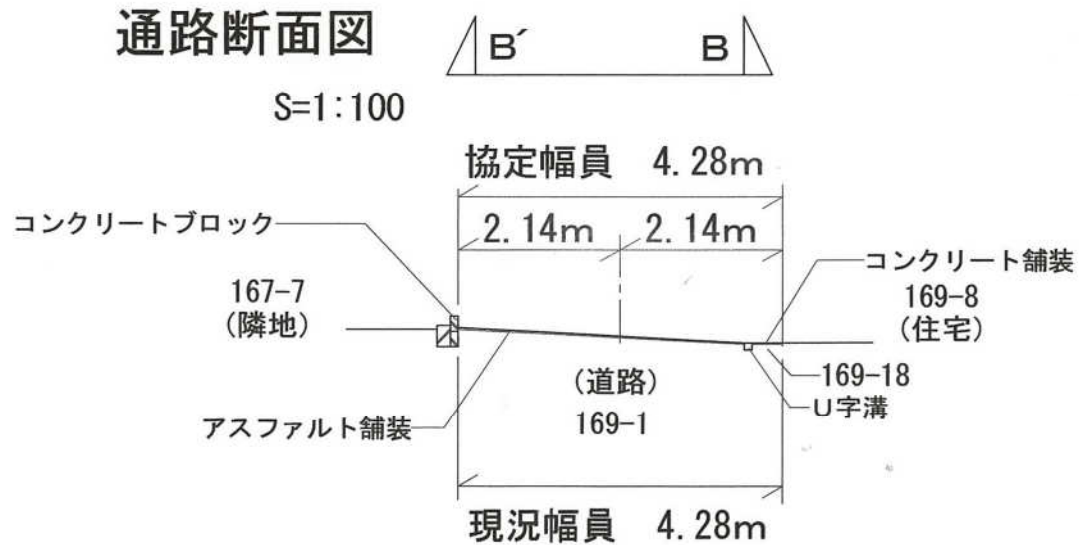


通路平面図



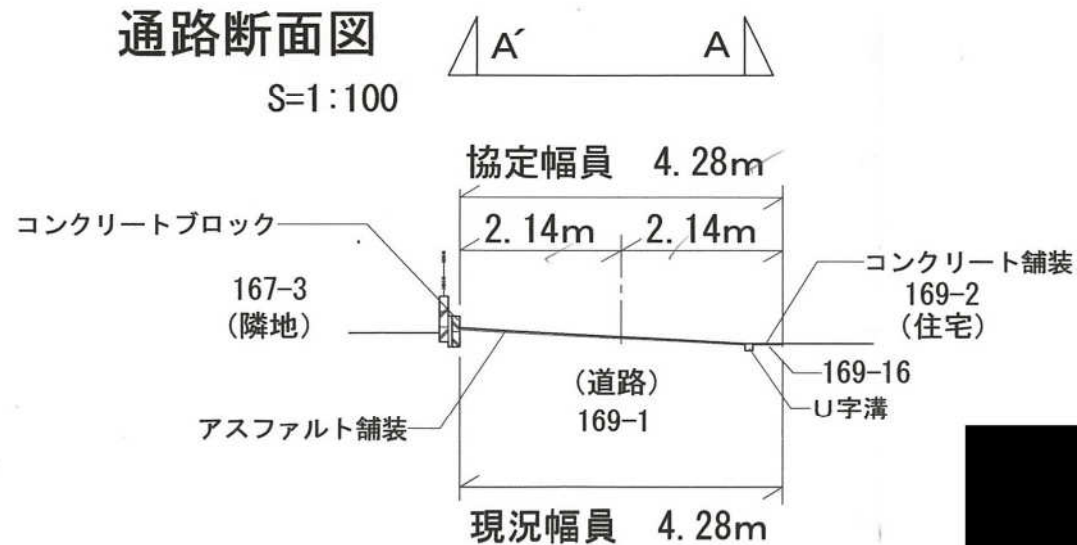
通路断面図

S=1:100



通路断面図

S=1:100



H26-035号

在 姫路市飾磨区山崎字東山949番68 地先



H26-035号及び14-85は協定道路

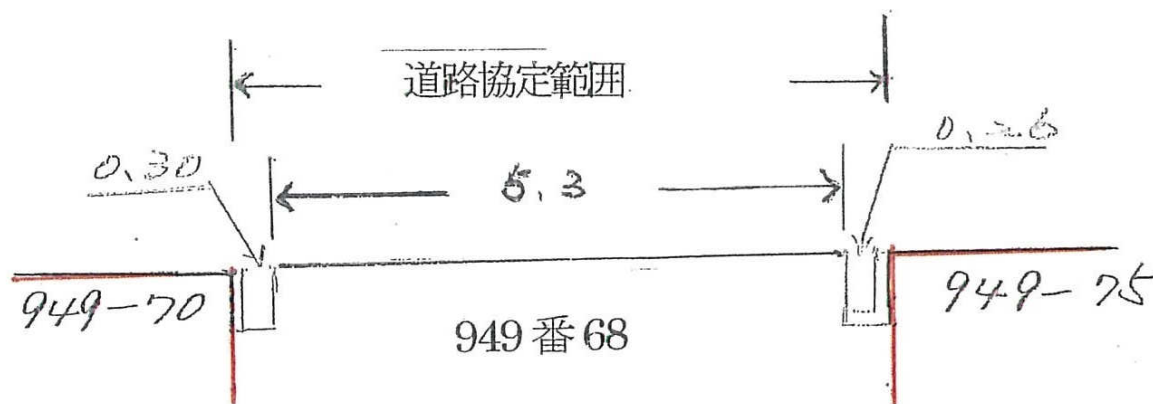
道路幅員については
現況幅員及び協定幅員である



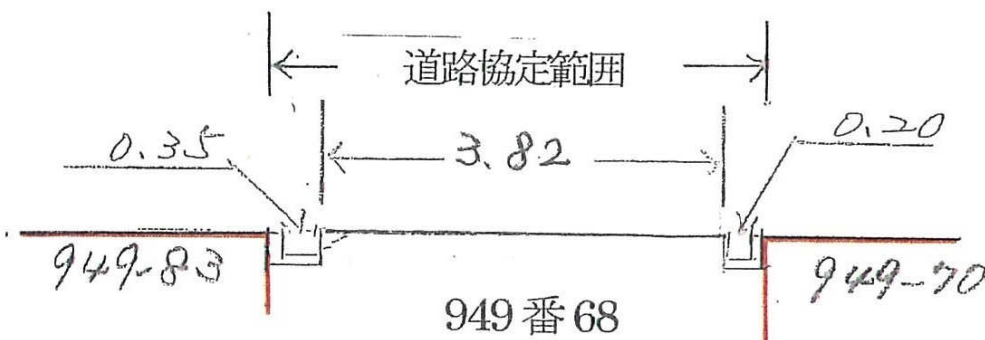
現況断面図

道路協定範囲=現況幅員及び協定幅員

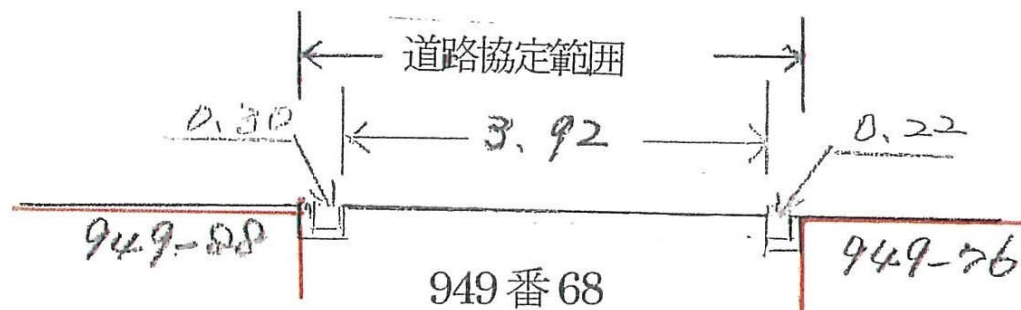
A—A



B—B



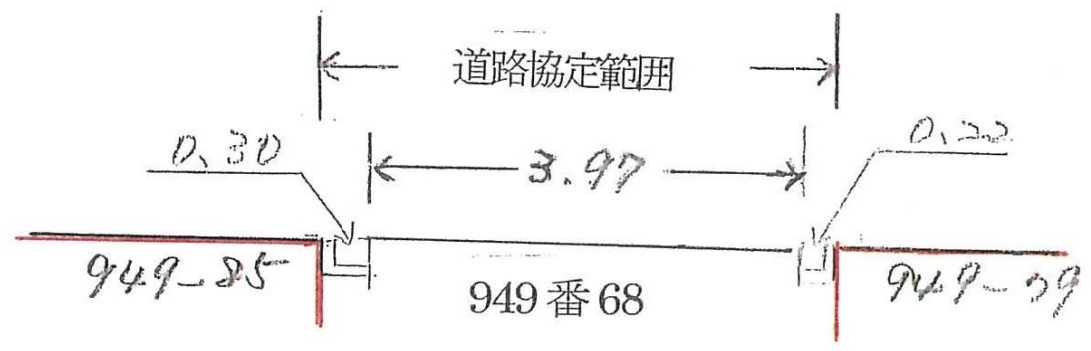
C—C




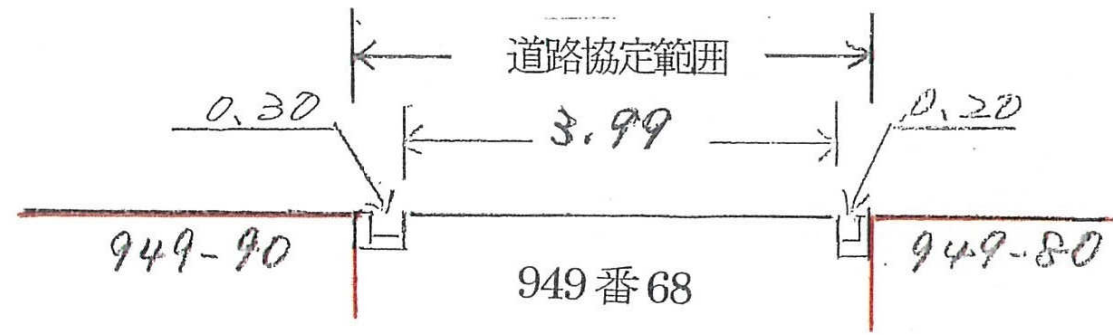
現況断面図

道路協定範囲=現況幅員及び協定幅員

D-D



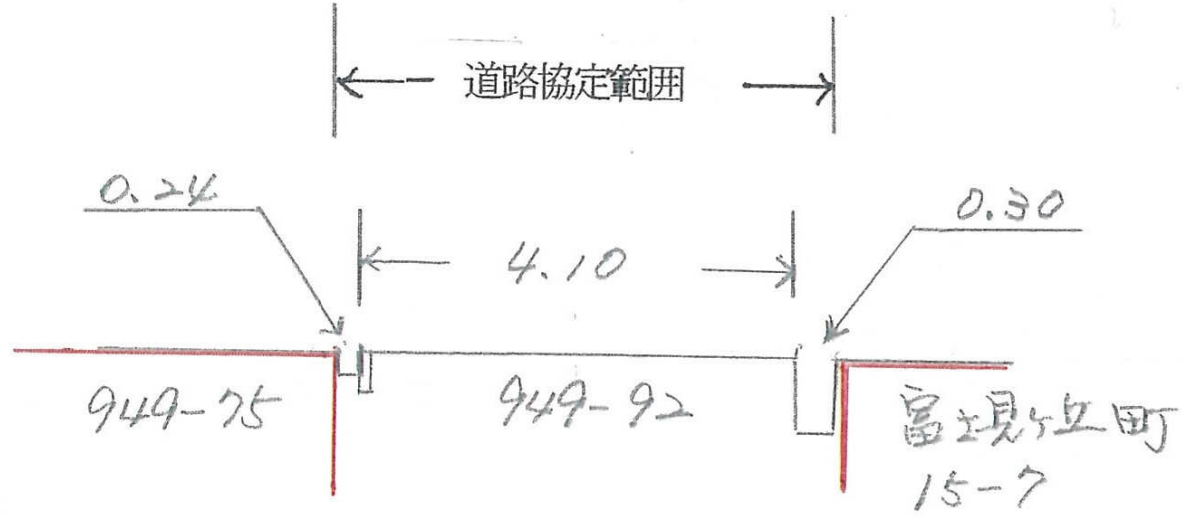
E-E



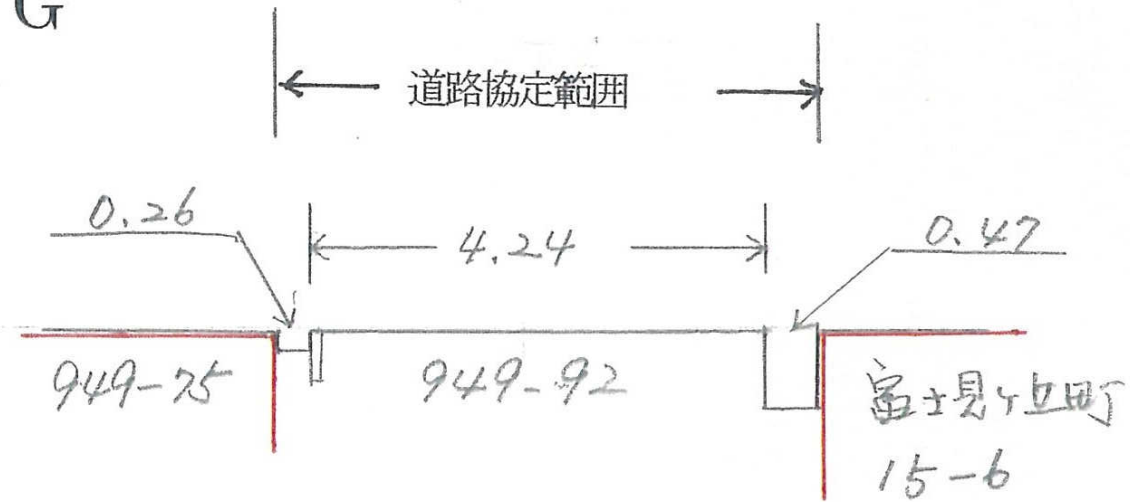
現況断面図

道路協定範囲=現況幅員及び協定幅員

F — F'



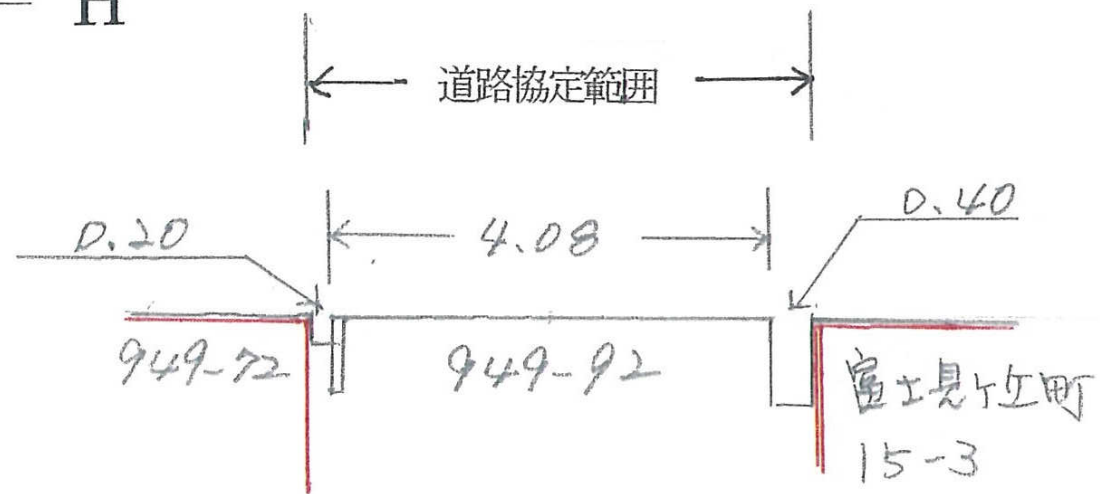
G — G'



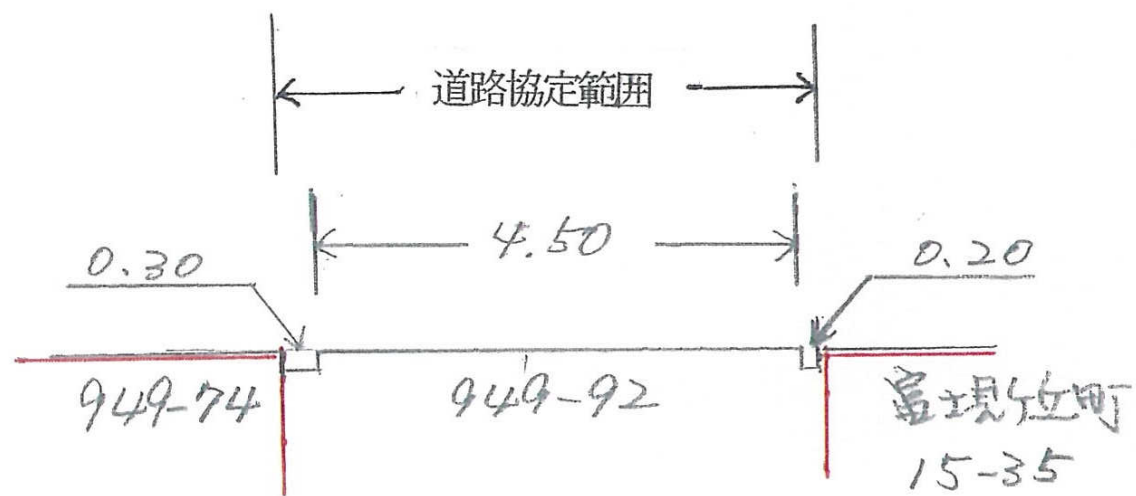
現況断面図

道路協定範囲=現況幅員及び協定幅員

H — H'



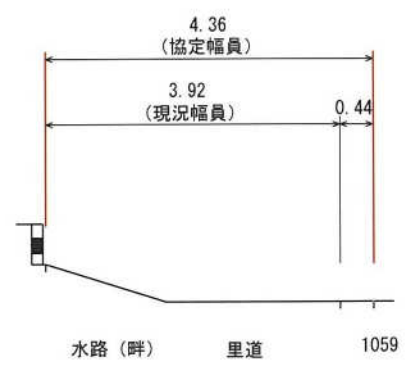
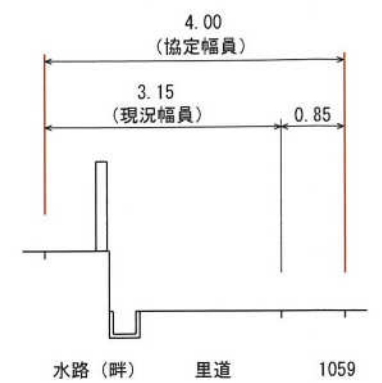
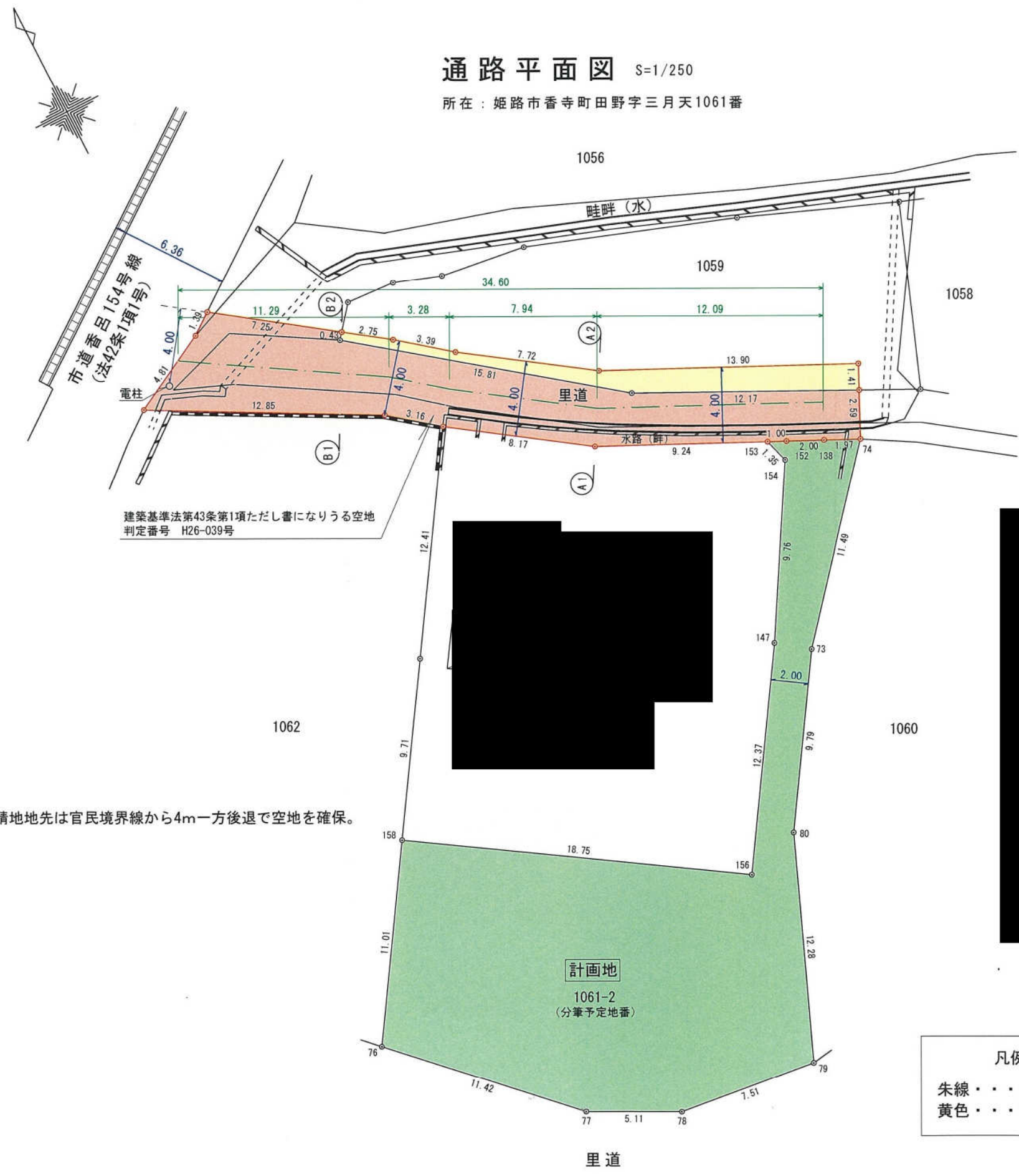
I — I'



通路平面図 S=1/250

所在：姫路市香寺町田野字三月天1061番

横断図 S = 1/100



A1 — A2

B1 — B2

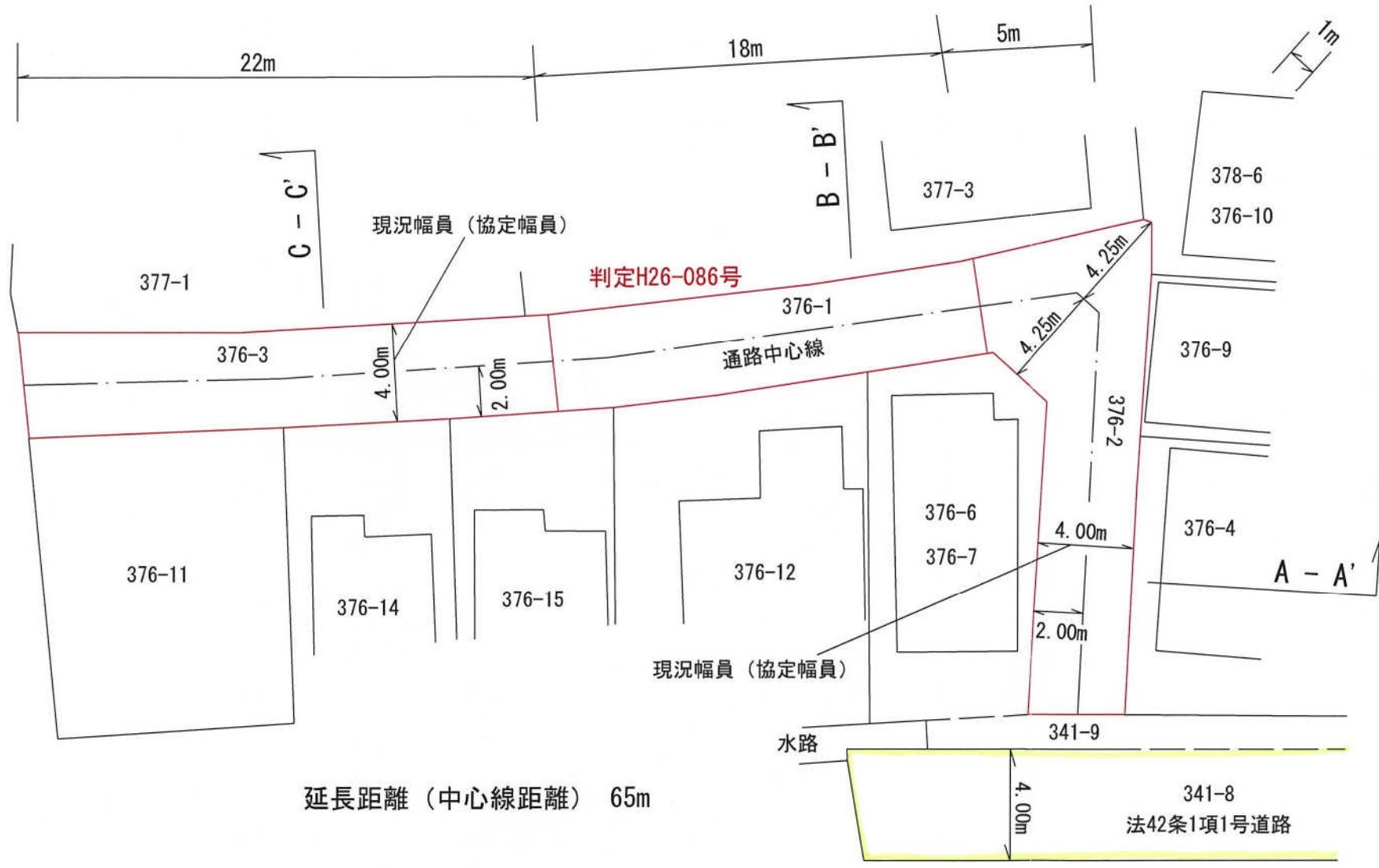

建築基準法第43条第1項ただし書になりうる空地
判定番号 H26-039号

※申請地地先は官民境界線から4m一方後退で空地を確保。

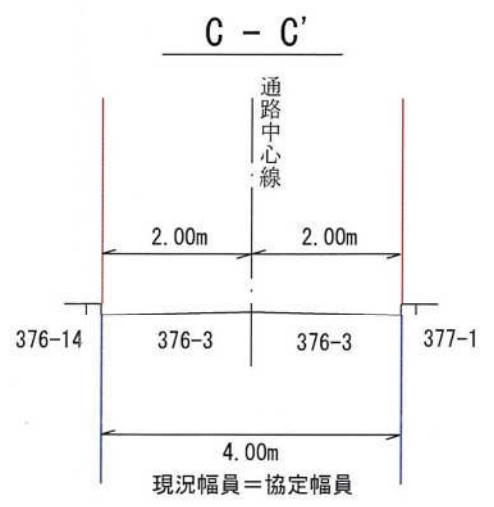
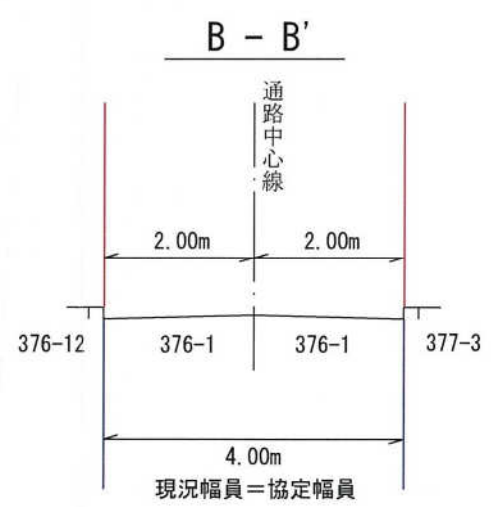
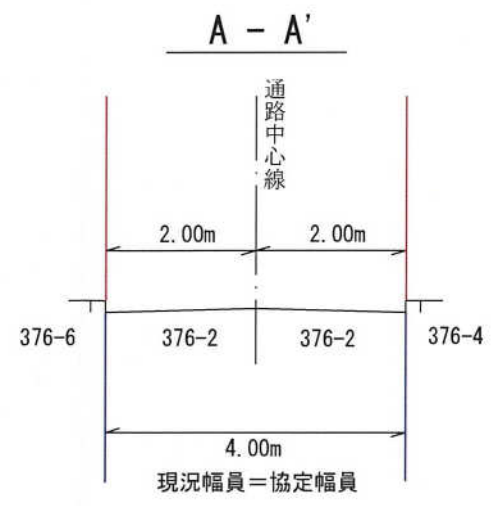
凡例
 朱線・・・空地範囲
 黄色・・・協定範囲

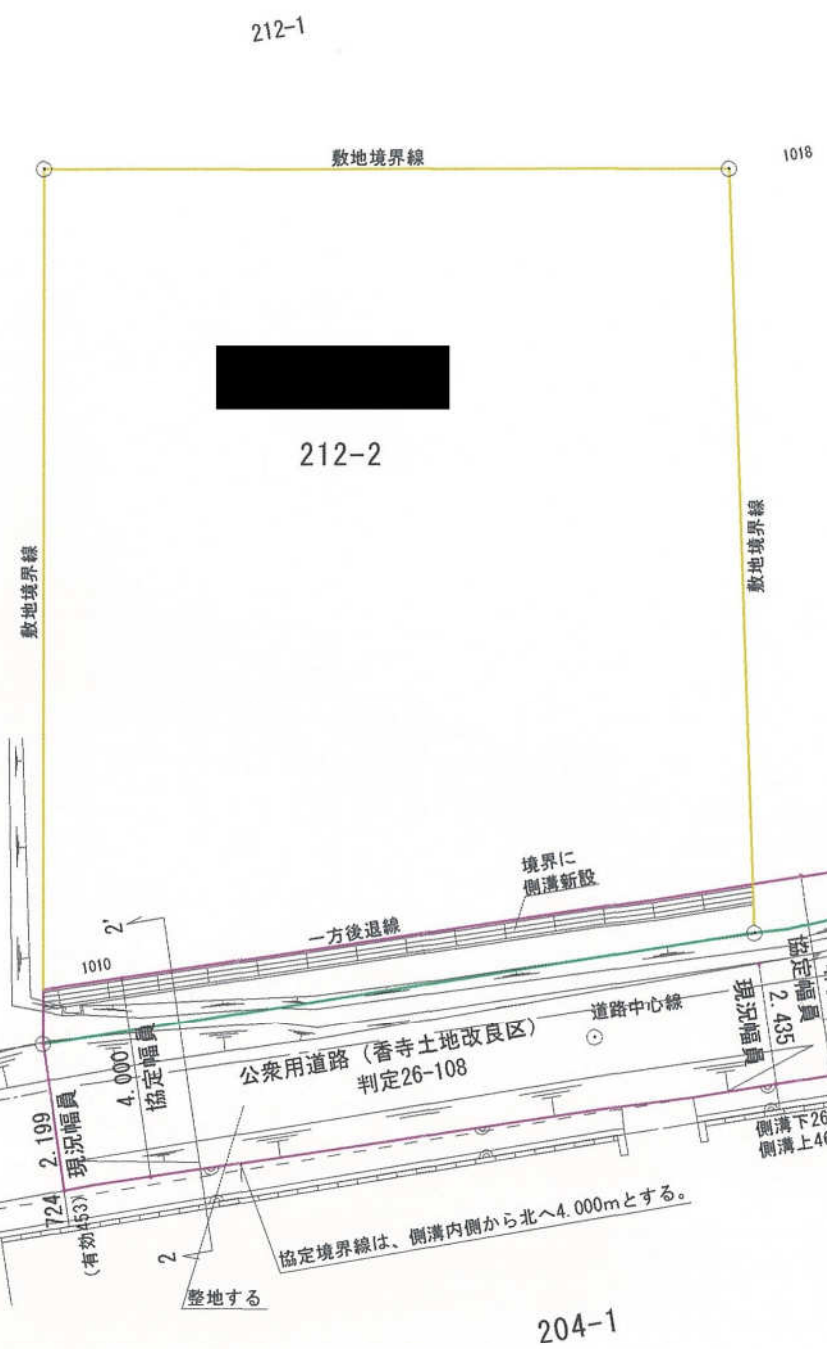
平面図 S=1/250

所在：姫路市砥堀字下谷田376番11

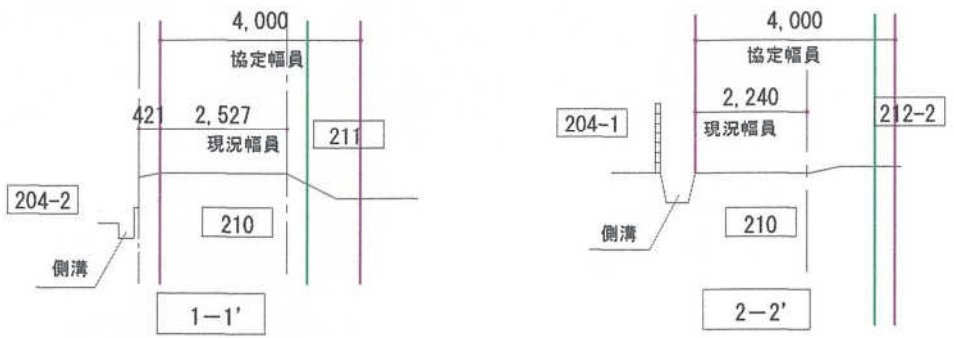


断面図 S=1/100





通路協定図 S=1/150



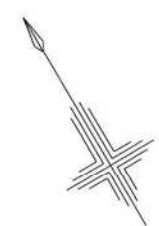
空地断面図 S=1/150

法面と接している為通行不可
協定範囲から外しています

建築基準法第42条による道路
法第42-1-1道路
市道 中寺149号線

- 協定ライン
- 地番境界
- 計画地
- 基準法の道路と接している部分
- ポイント

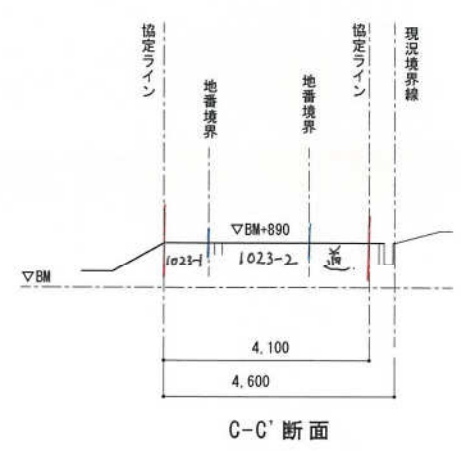
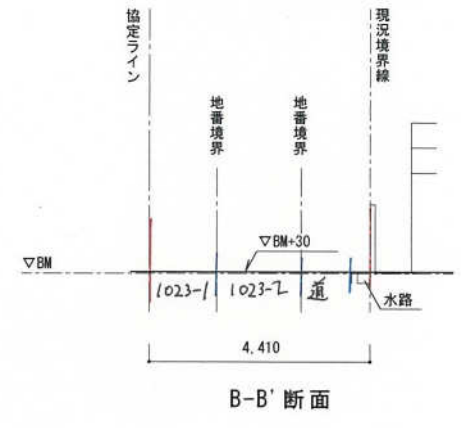
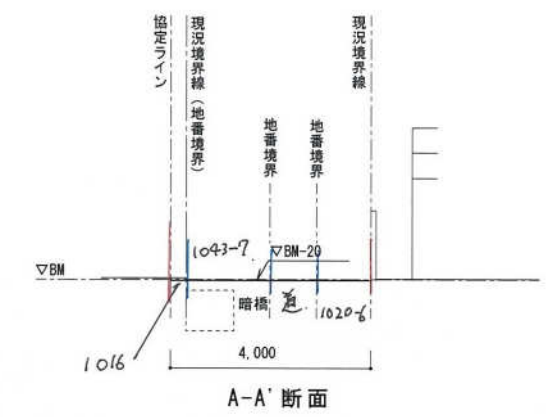
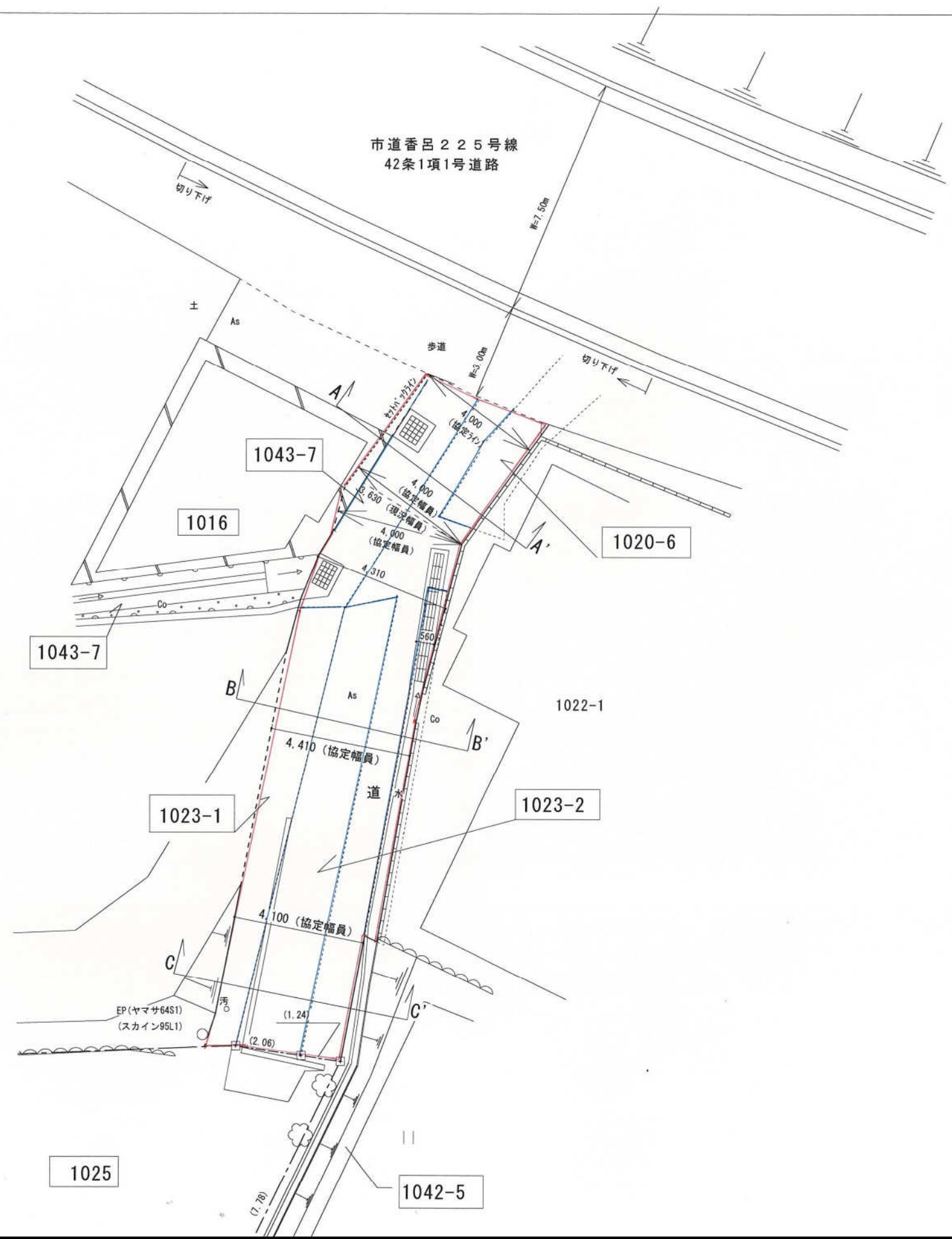
図面作成者
姫路市山吹2丁目12番30号
2級建築士 山下 友凡 印
知事登録第450049号



市道香呂225号線
42条1項1号道路

道路判定番号 H26-130号
平成26年12月24日

43条但し書きになりうる空地
(包括同意基準 3-(5)) に該当

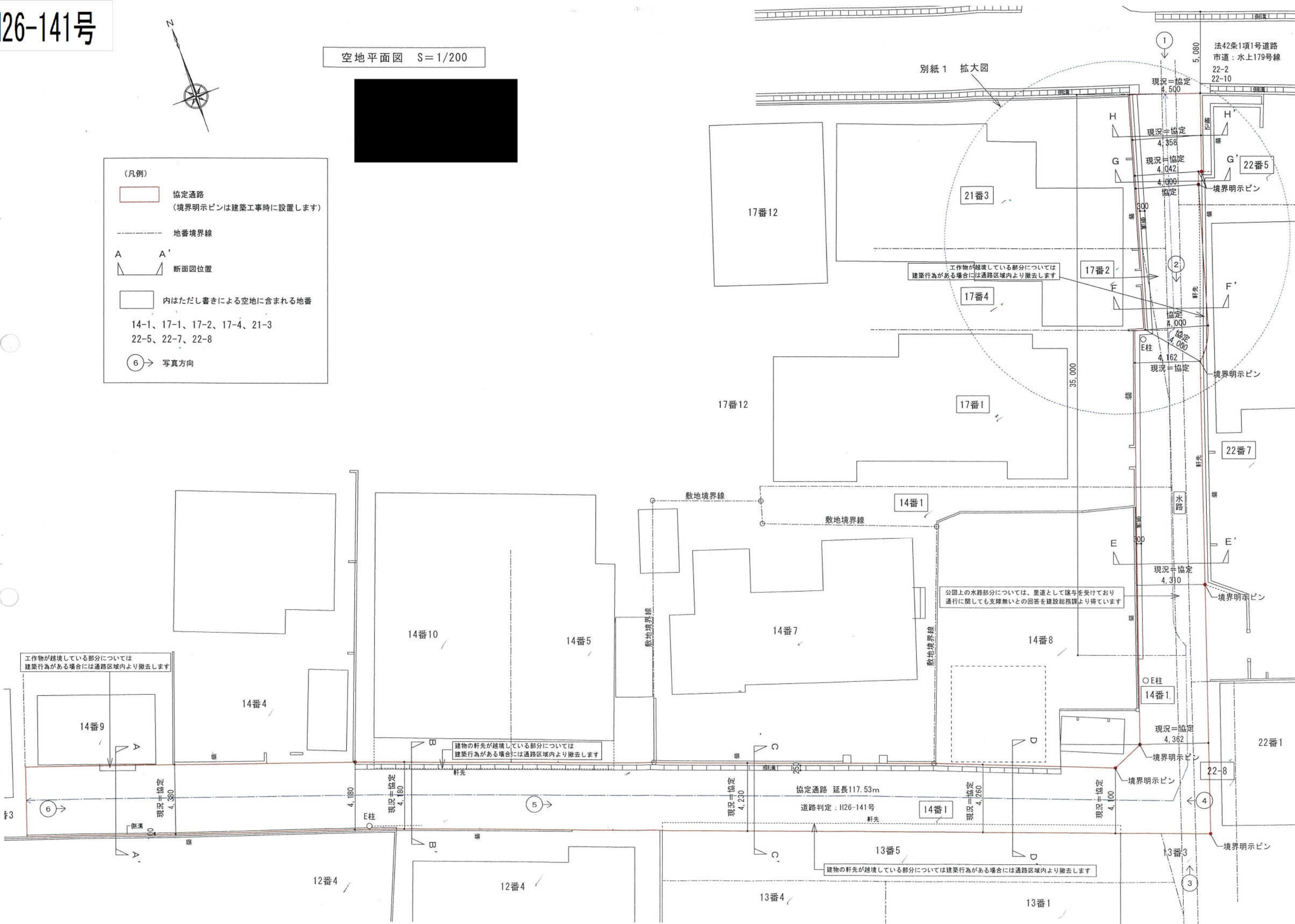




空地平面図 S=1/200

(凡例)

- 協定通路
(境界明示ピンは建築工事時に設置します)
- 地番境界線
- A A' 断面図位置
- 内はただし書きによる空地に含まれる地番
14-1、17-1、17-2、17-4、21-3
22-5、22-7、22-8
- 6 → 写真方向

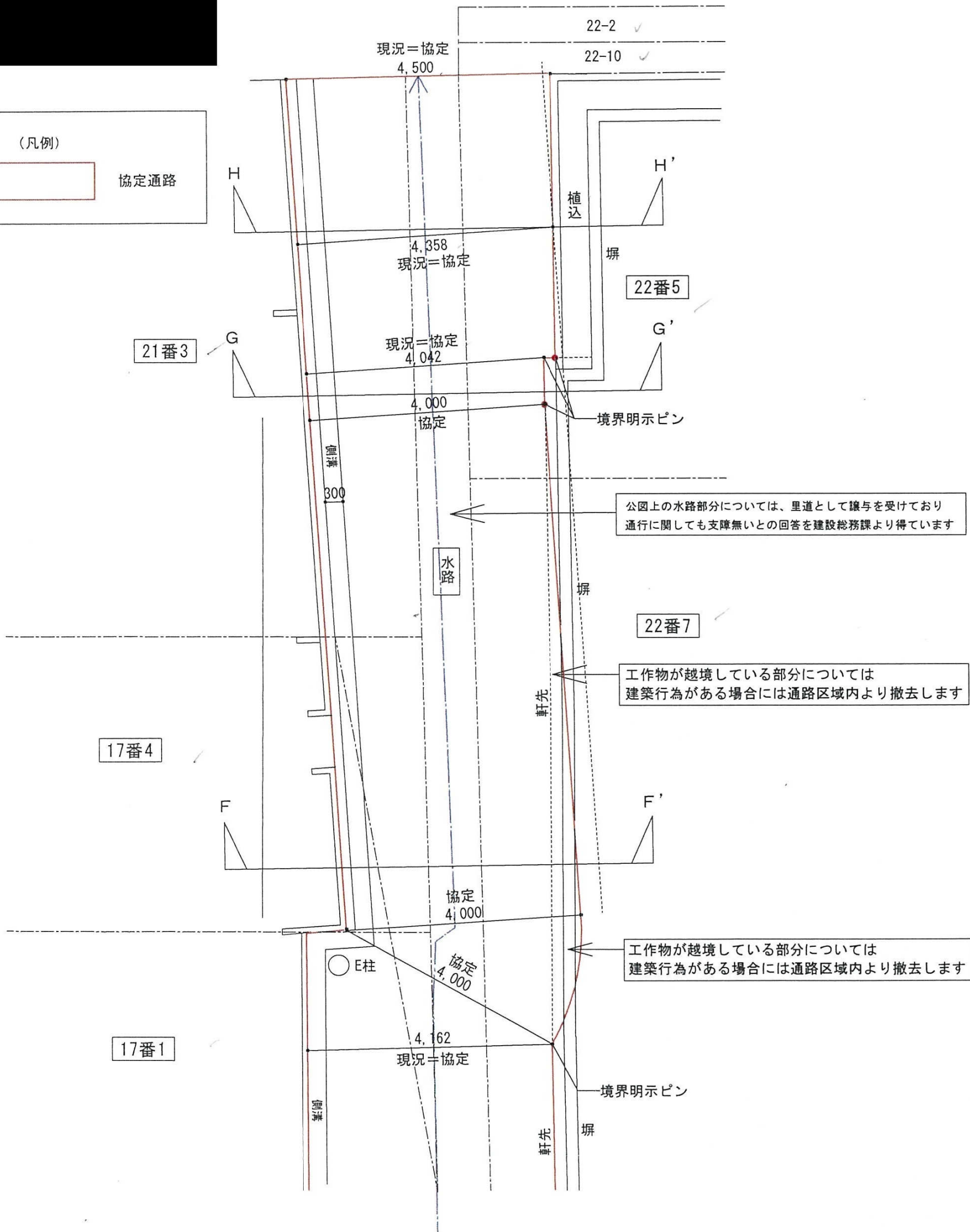



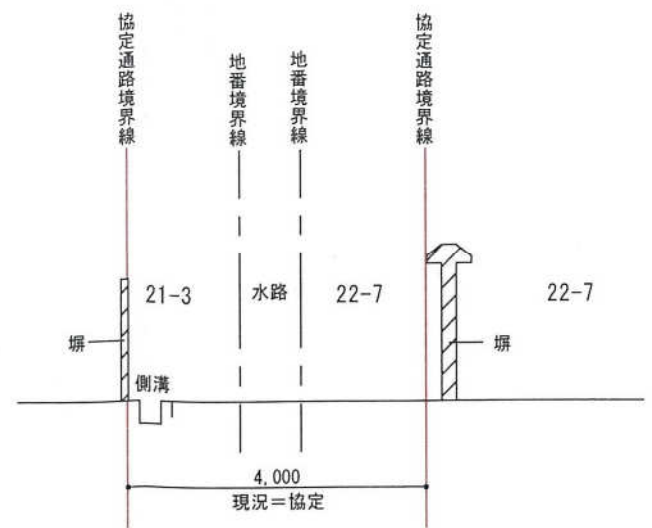

別紙 1 拡大図

法42条1項1号道路
市道：水上179号線
22-2
22-10

縮尺 1/100

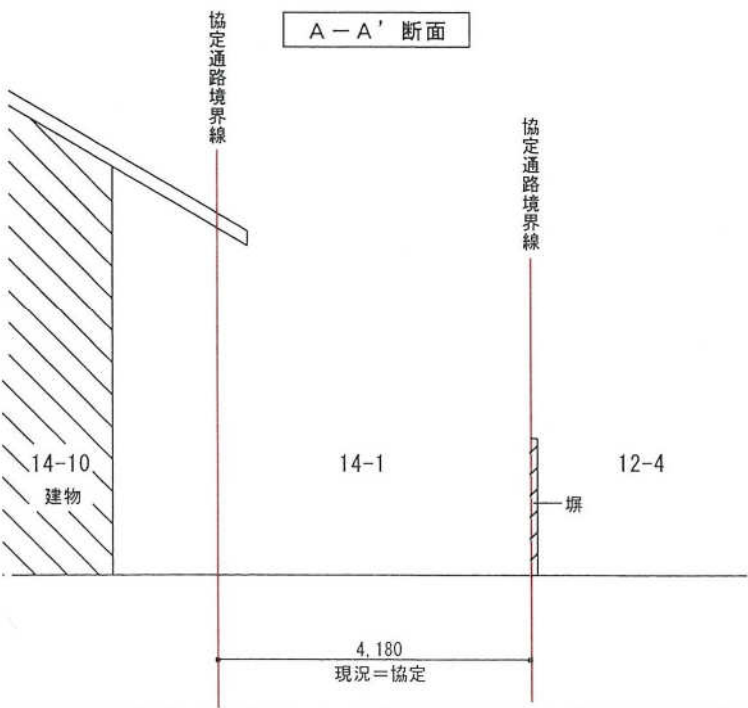
法42条1項1号道路
市道 水上179号線



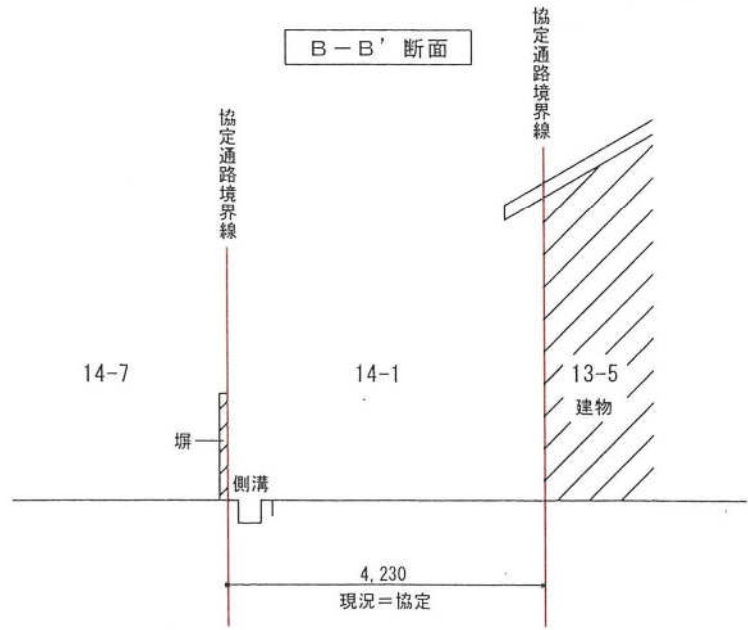
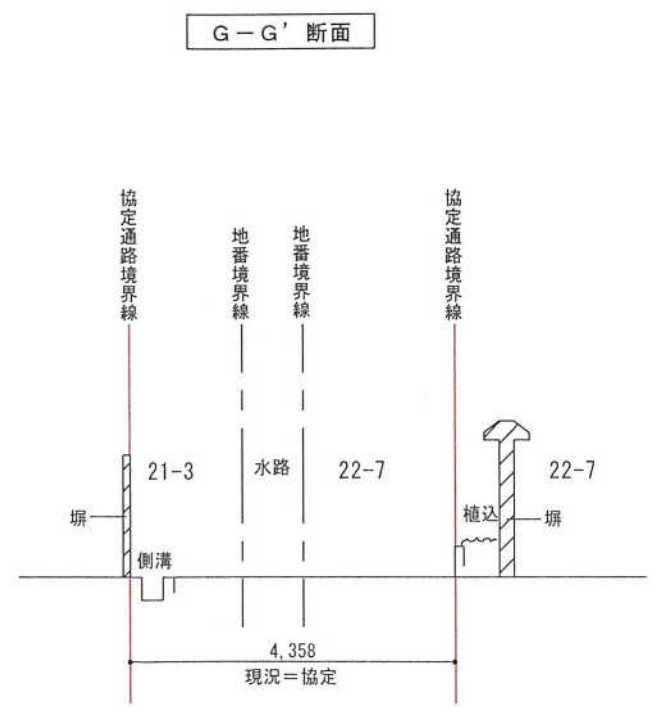
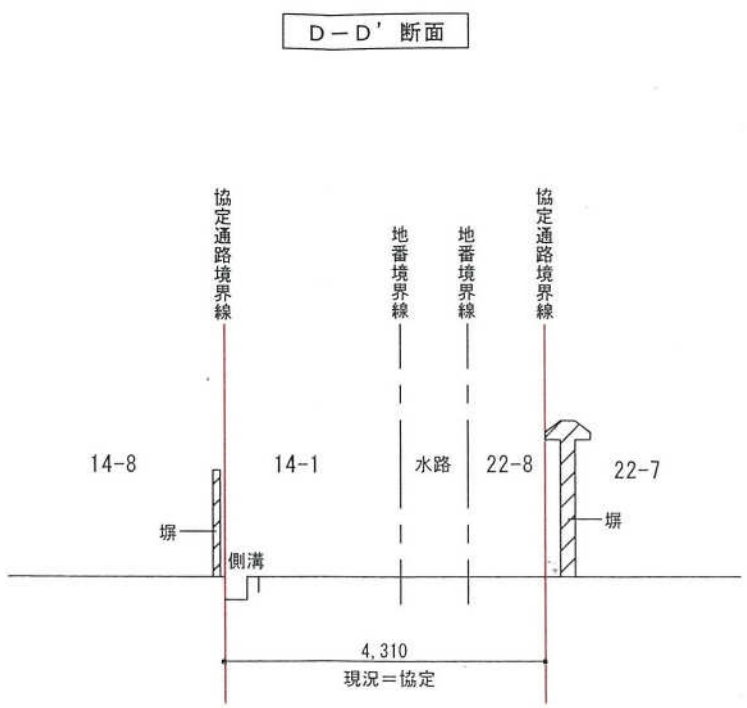


構築物が越境している部分については建築行為がある場合には通路区域内より撤去します

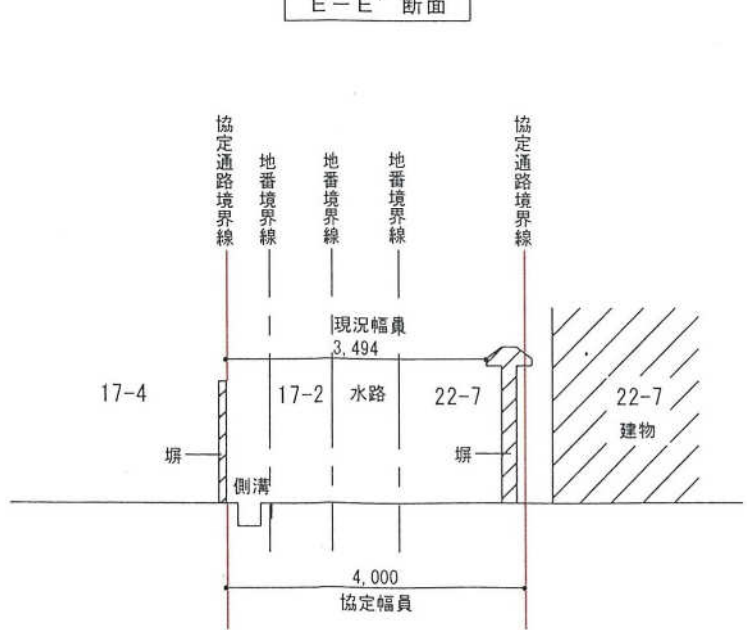
建物の軒先が越境している部分については建築行為がある場合には通路区域内より撤去します



建物の軒先が越境している部分については建築行為がある場合には通路区域内より撤去します



建物の軒先が越境している部分については建物増改築時には通路区域内より撤去します

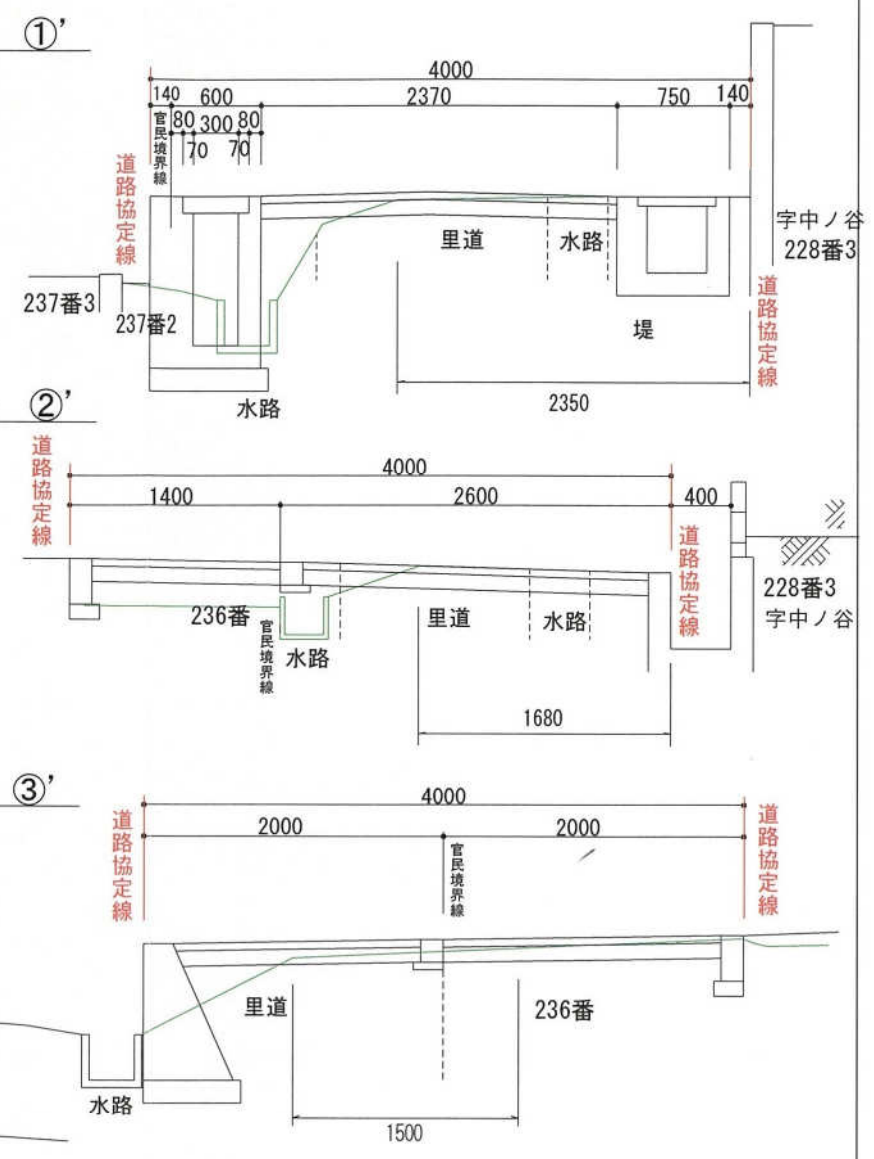
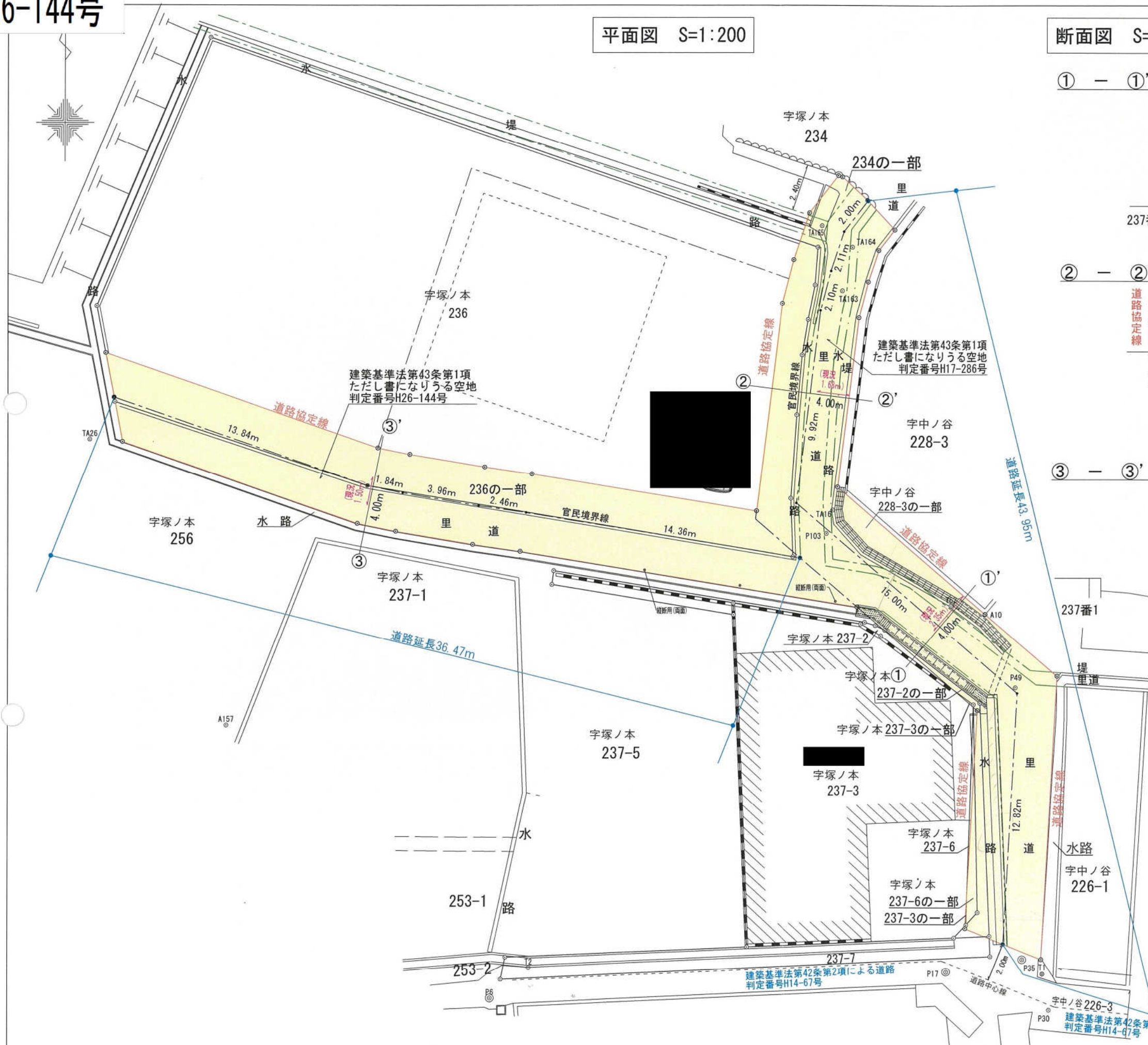


敷地断面図 S=1/100



平面図 S=1:200

断面図 S=1:50



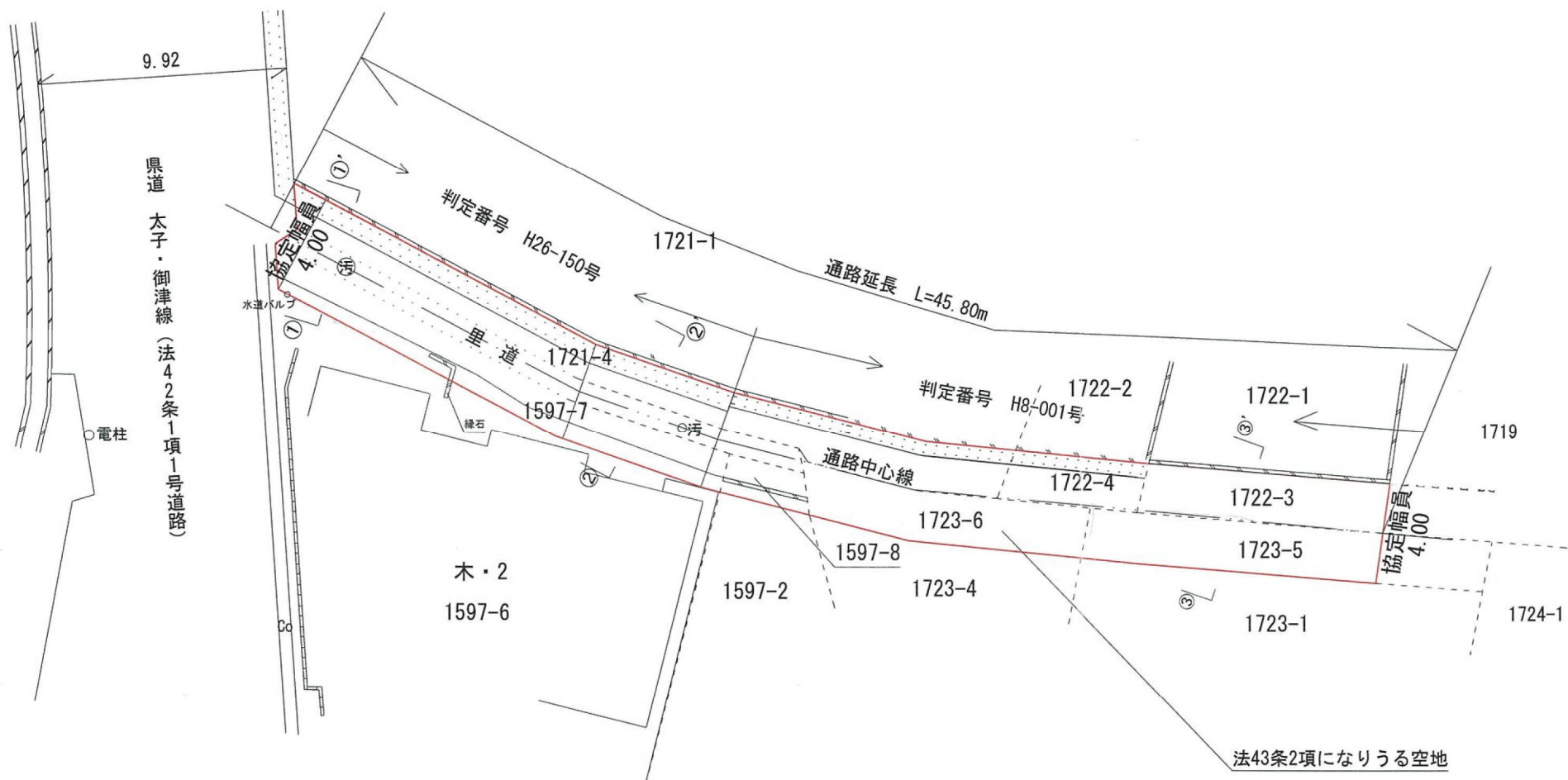
建築基準法第42条第2項による道路
判定番号H14-67号

建築基準法第42条第2項による道路
判定番号H14-67号



S=1/250

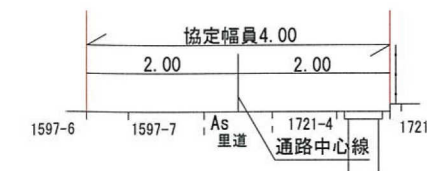
現況平面図



断面図

S=1/100

① - ①'



② - ②'



③ - ③'



凡例 ———— 協定線

所在地	姫路市網干区垣内北町地内		
図面名	通路平面図		
作成年月日	令和3年5月21日		
縮尺	図示	図面番号	1 / 1
作成者	[Redacted]		