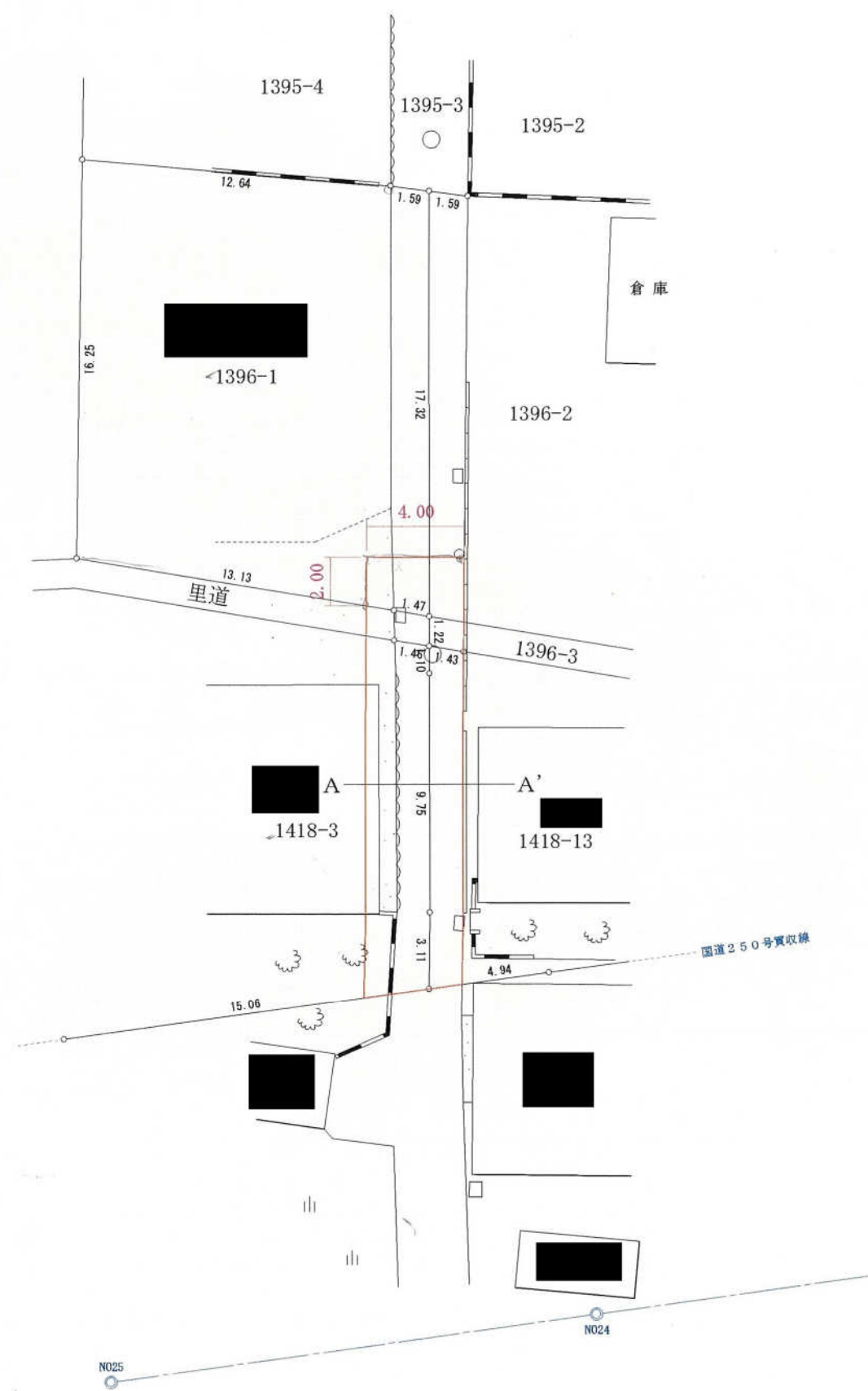




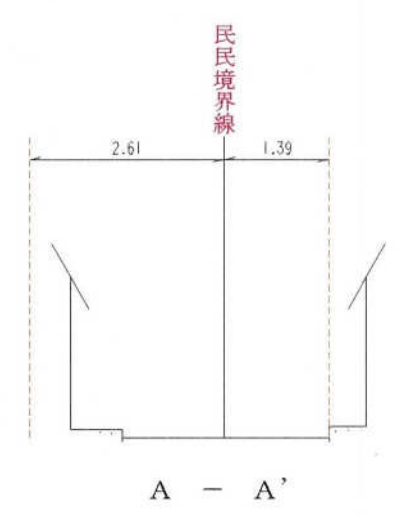
姫路市飾磨区妻鹿字丙向


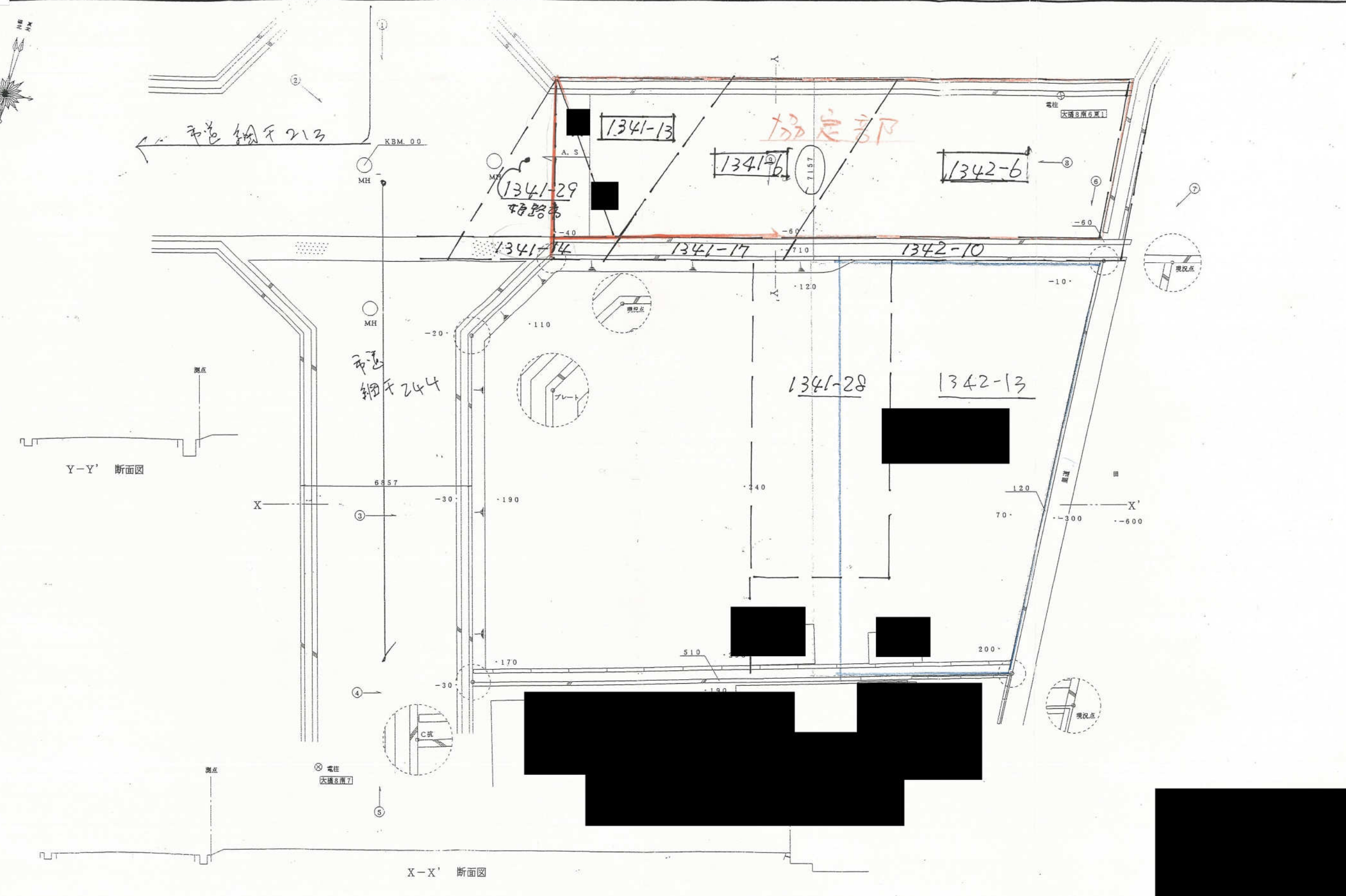


現況平面図 S=1:250

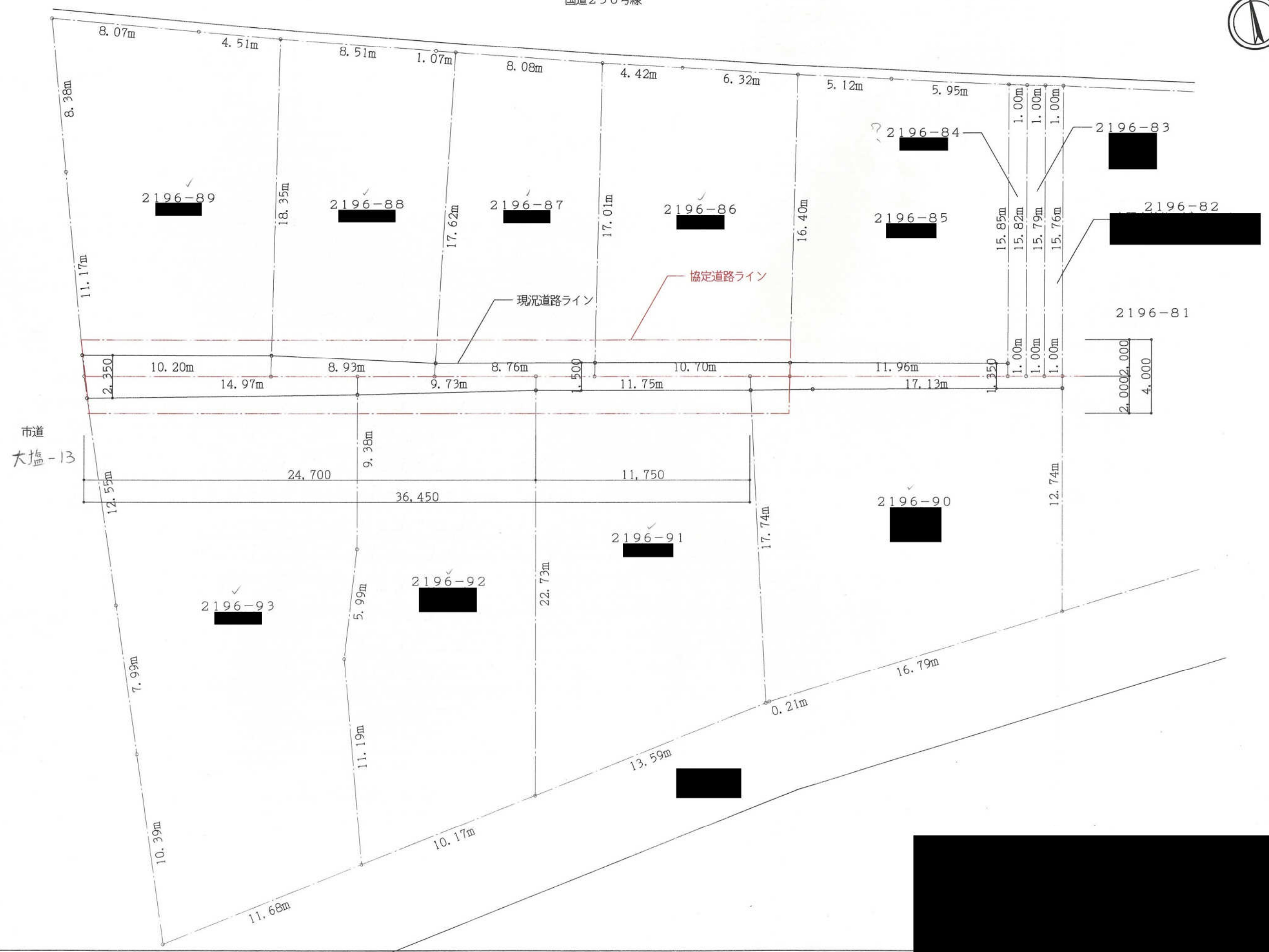


現況断面図 S=1:100





国道250号線



2196-90番地

道路境界線

-200

道路境界線

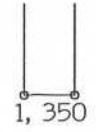
国道250号線

道路境界線

±0

側溝

側溝



市道

道路境界線

-700

2196-81番地

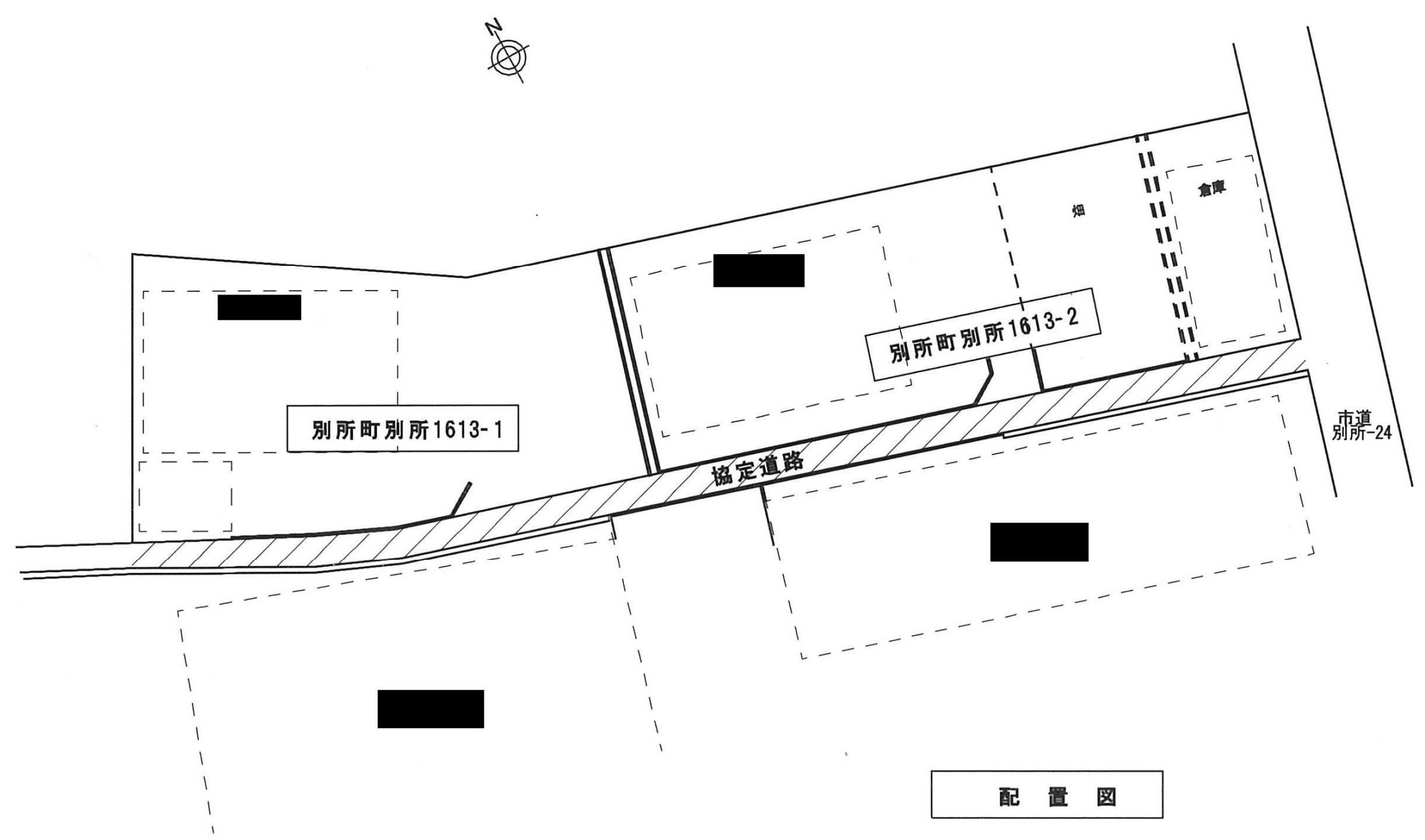
道路境界線

道路境界線

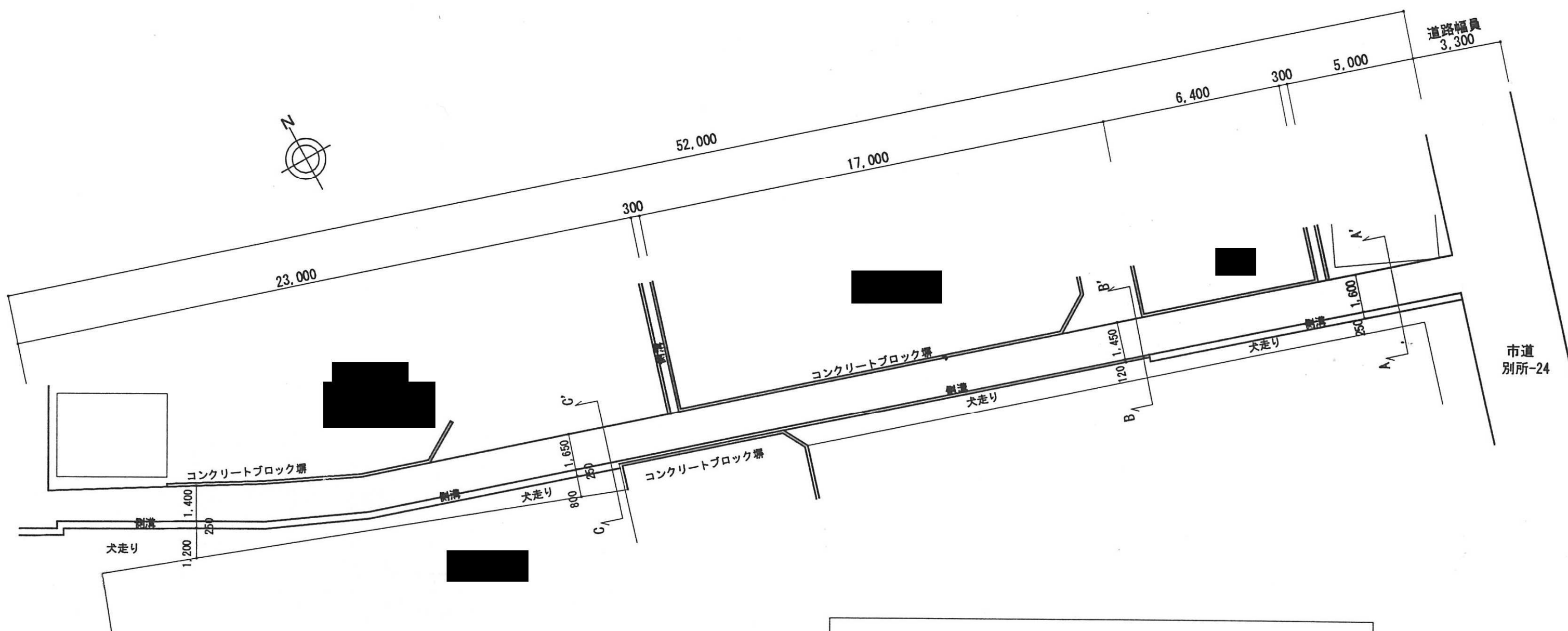
-200

3,000

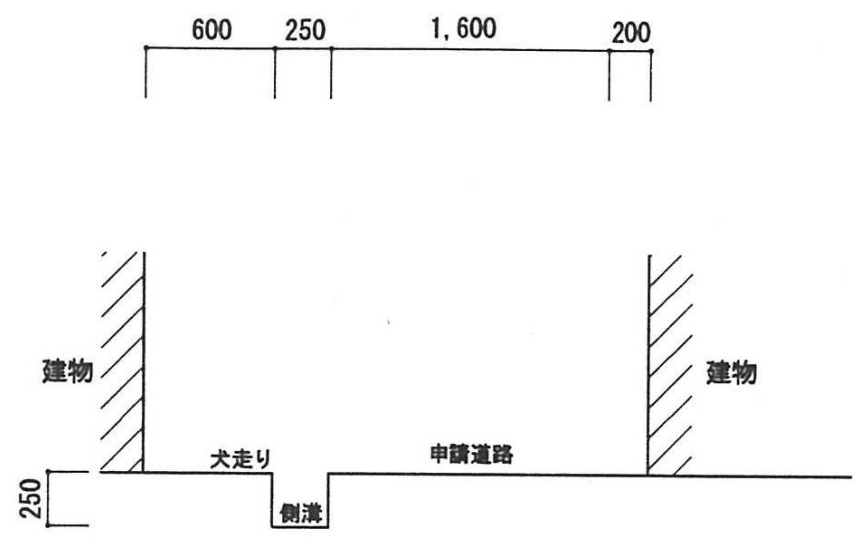




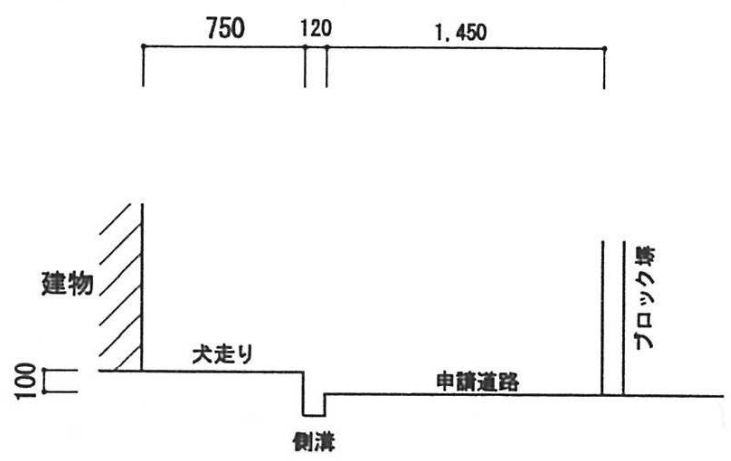
配置図



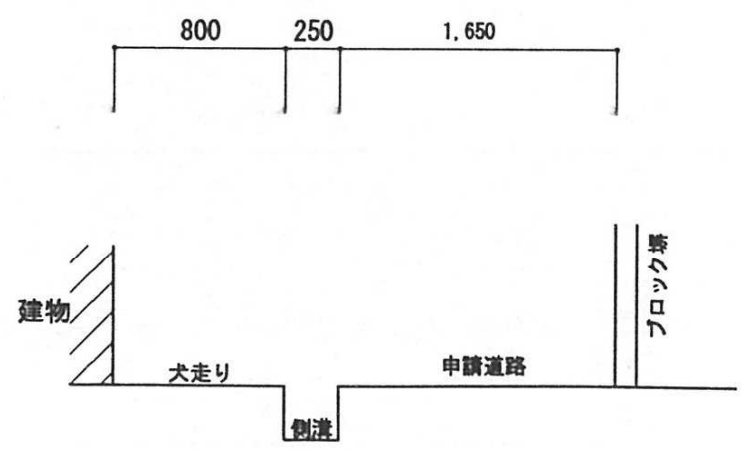
申請通路 配置図 S=1:200



A~A' 断面図



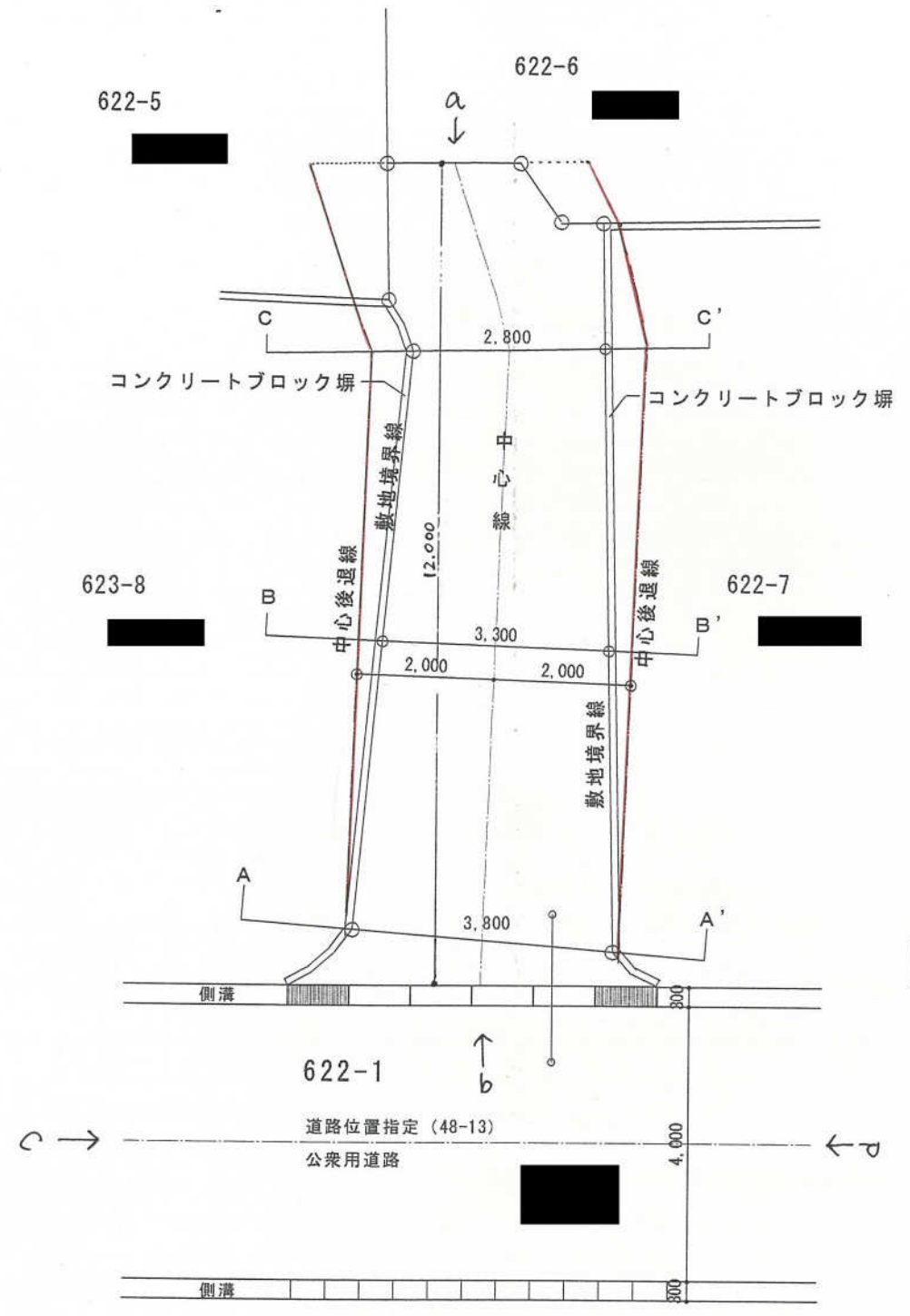
B~B' 断面図



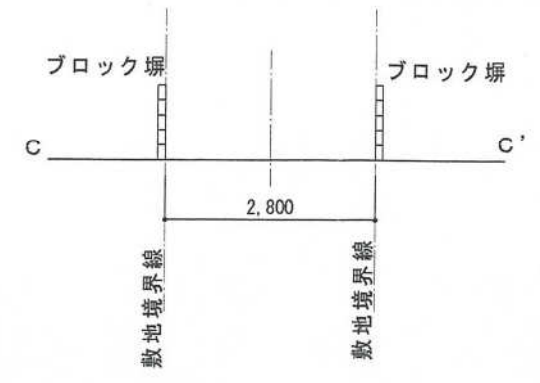
C~C' 断面図

申請通路 断面図 S=1:50

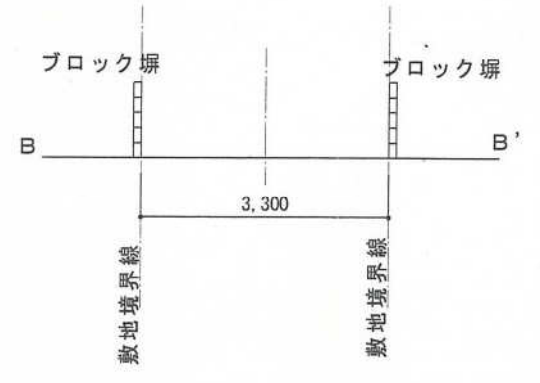




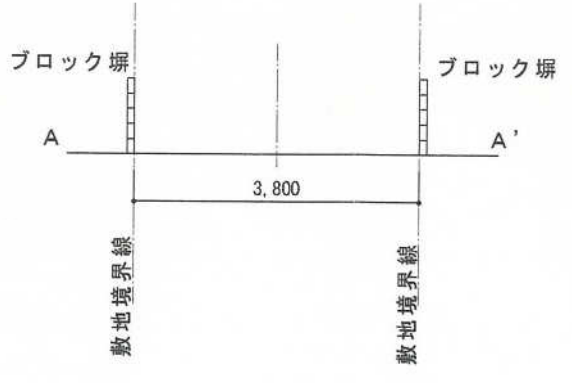
現況平面図 S=1/100




B - B' 断面図 S=1/100

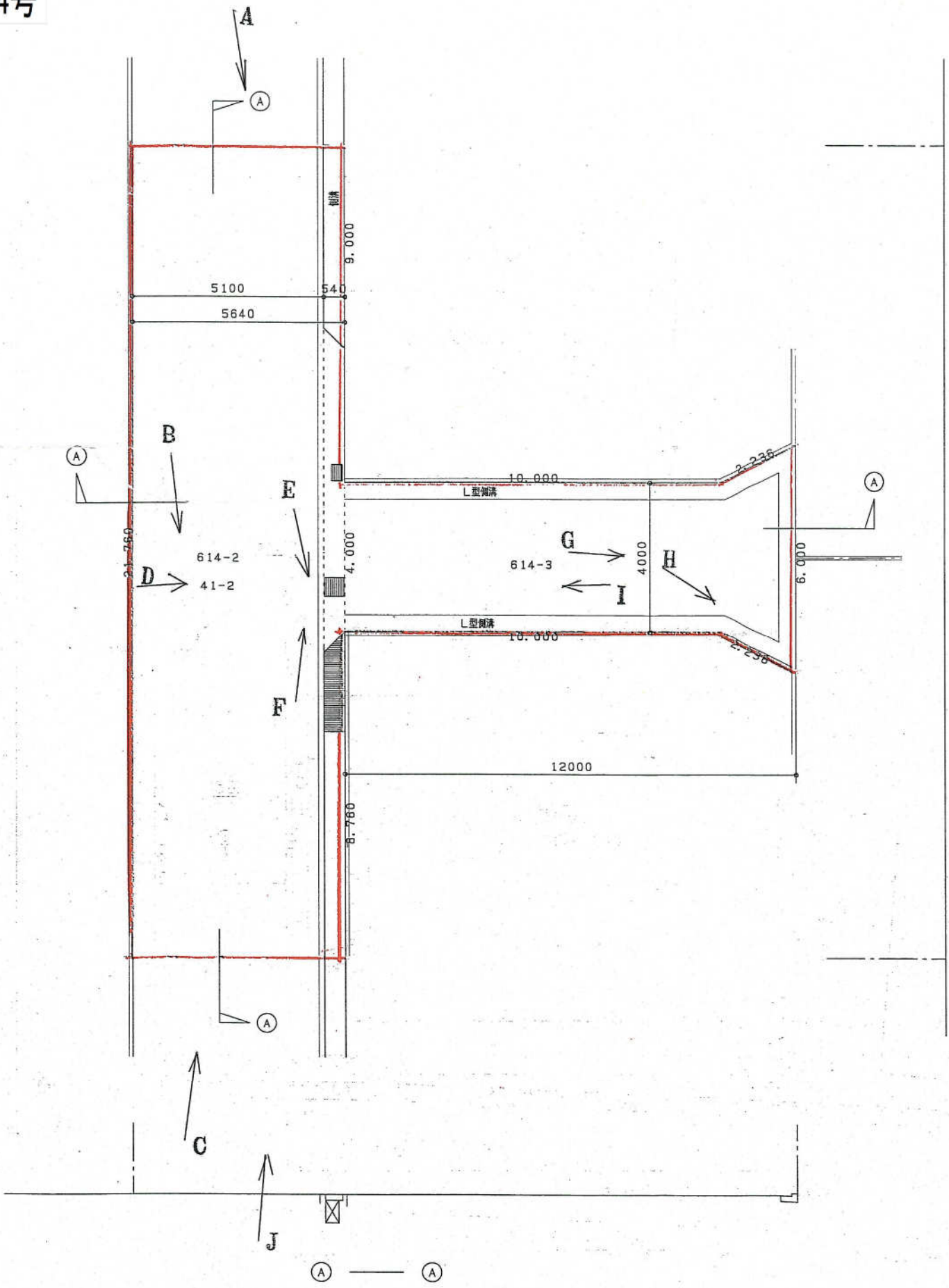


B - B' 断面図 S=1/100




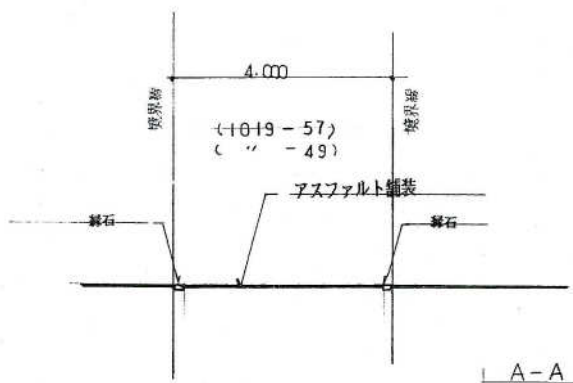
A - A' 断面図 S=1/100






現況図 S=1/100


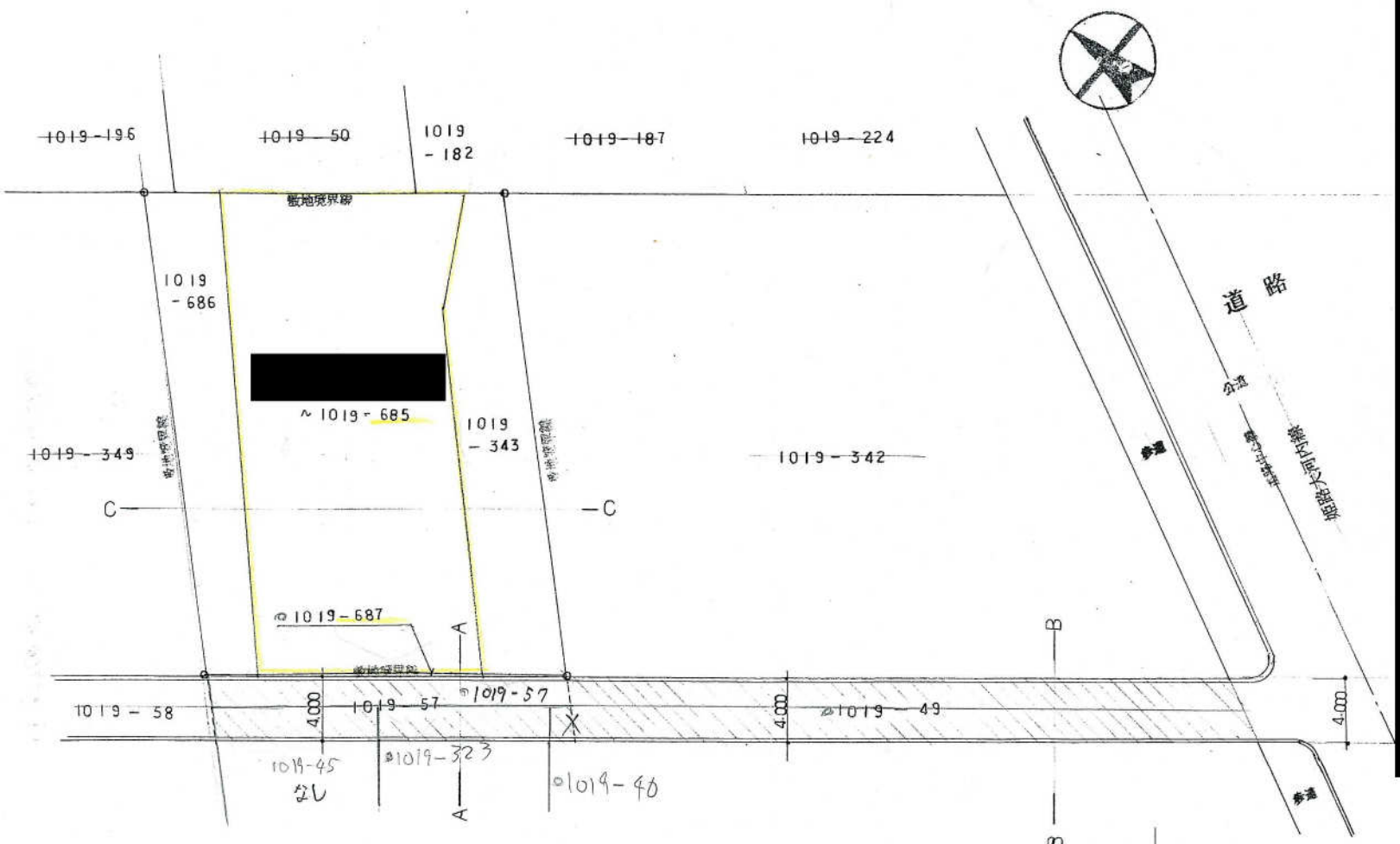


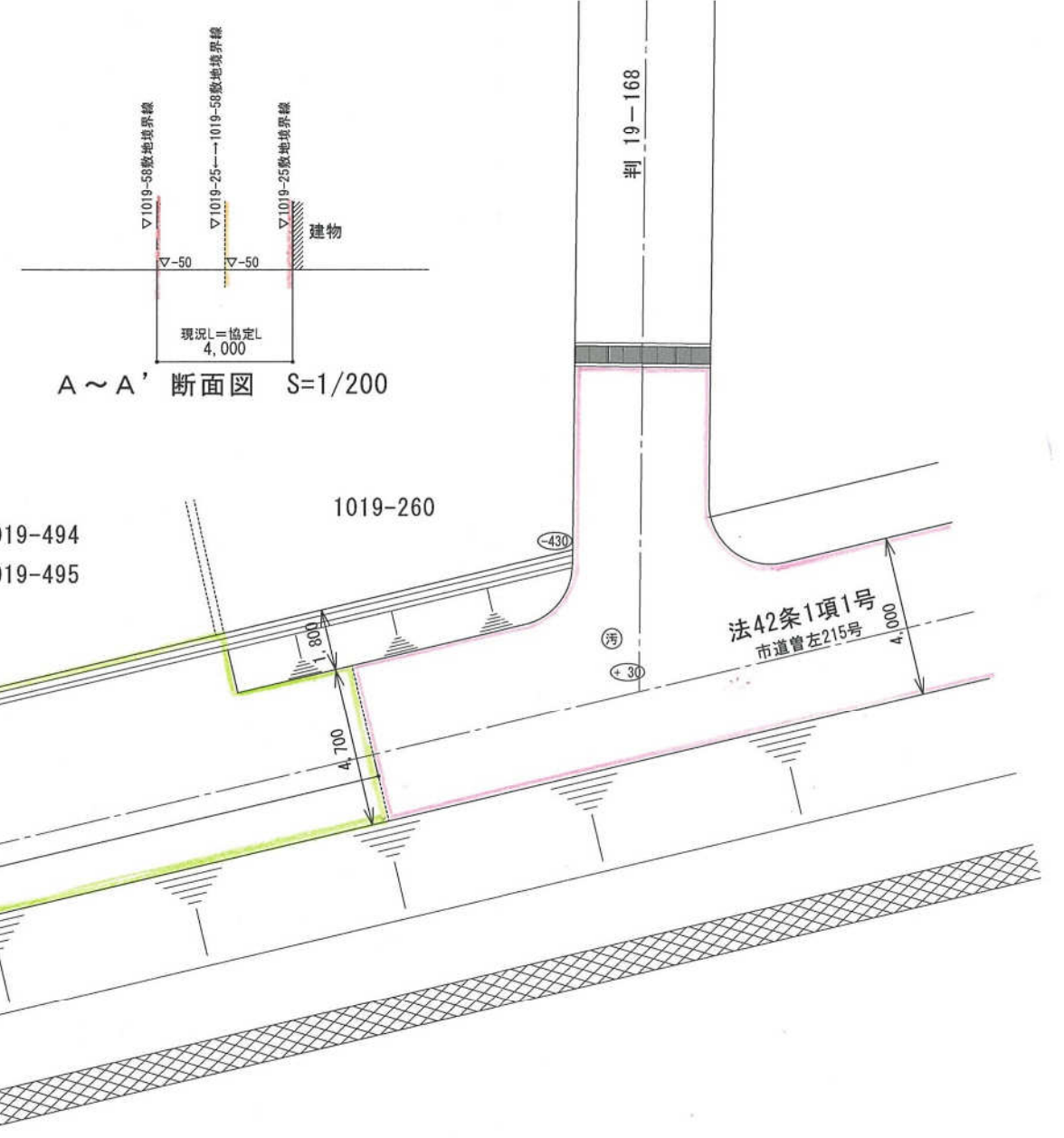
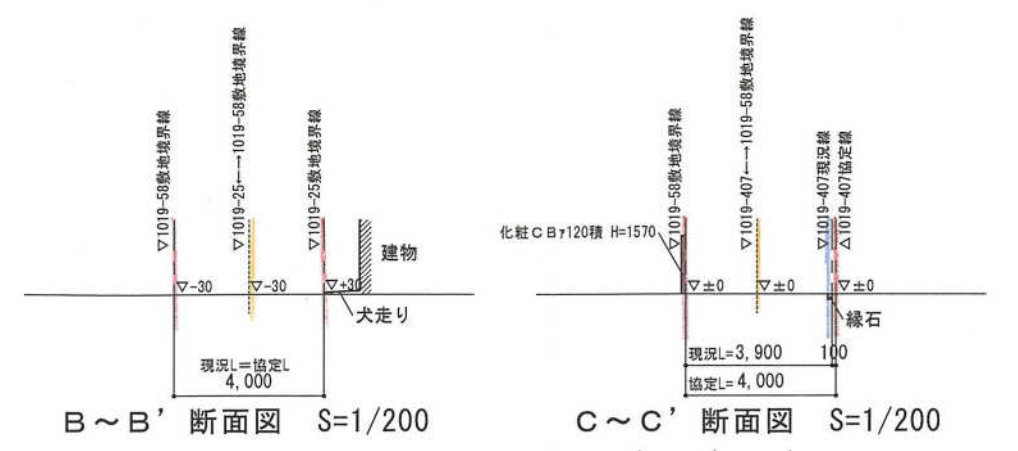
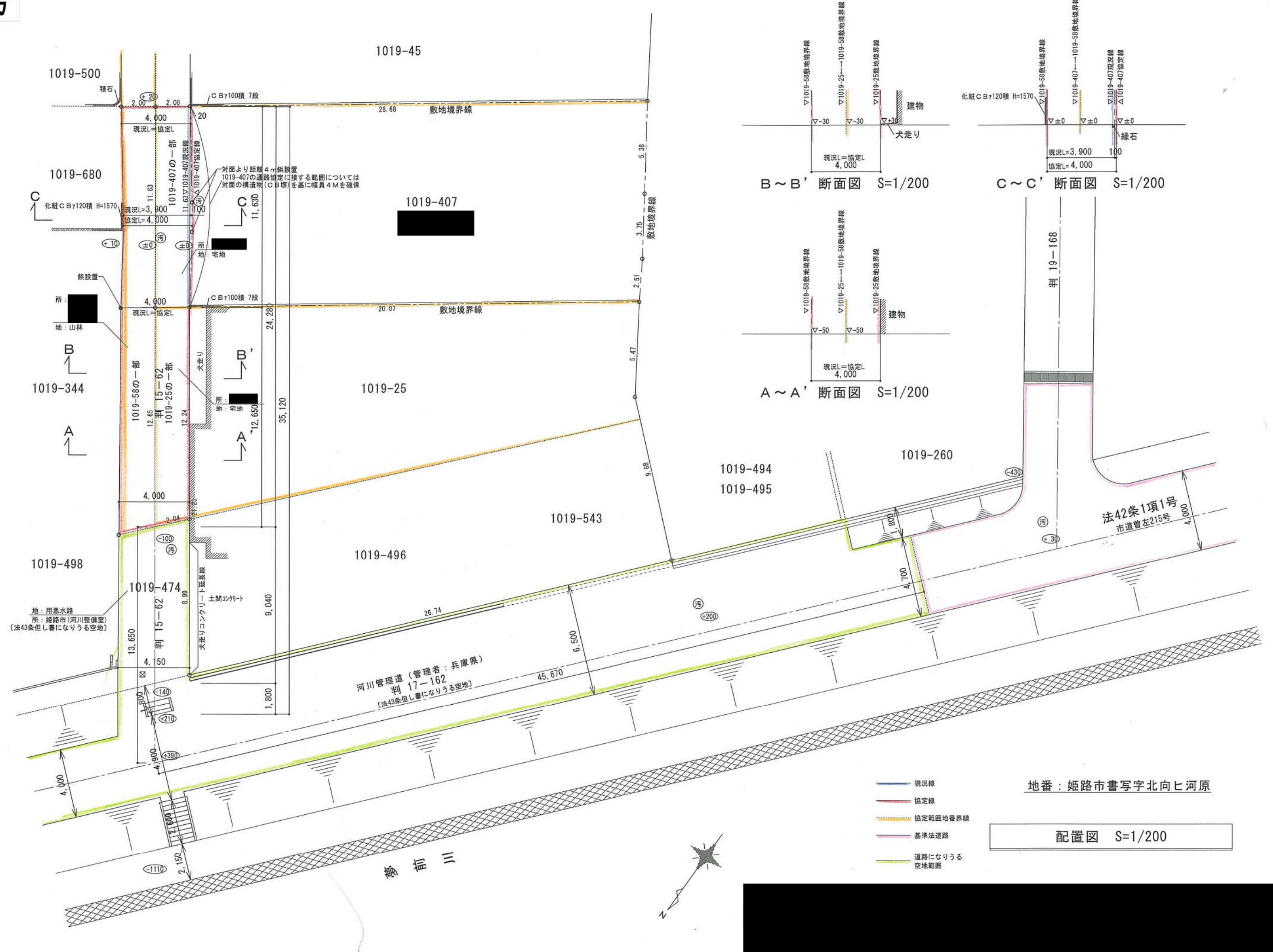


A-A, B-B 断面図 S=1:100



C-C 断面図 S=1:100






- 現況線
- 協定線
- 協定範囲地番境界線
- 基準法道路
- 道路になりうる空地範囲

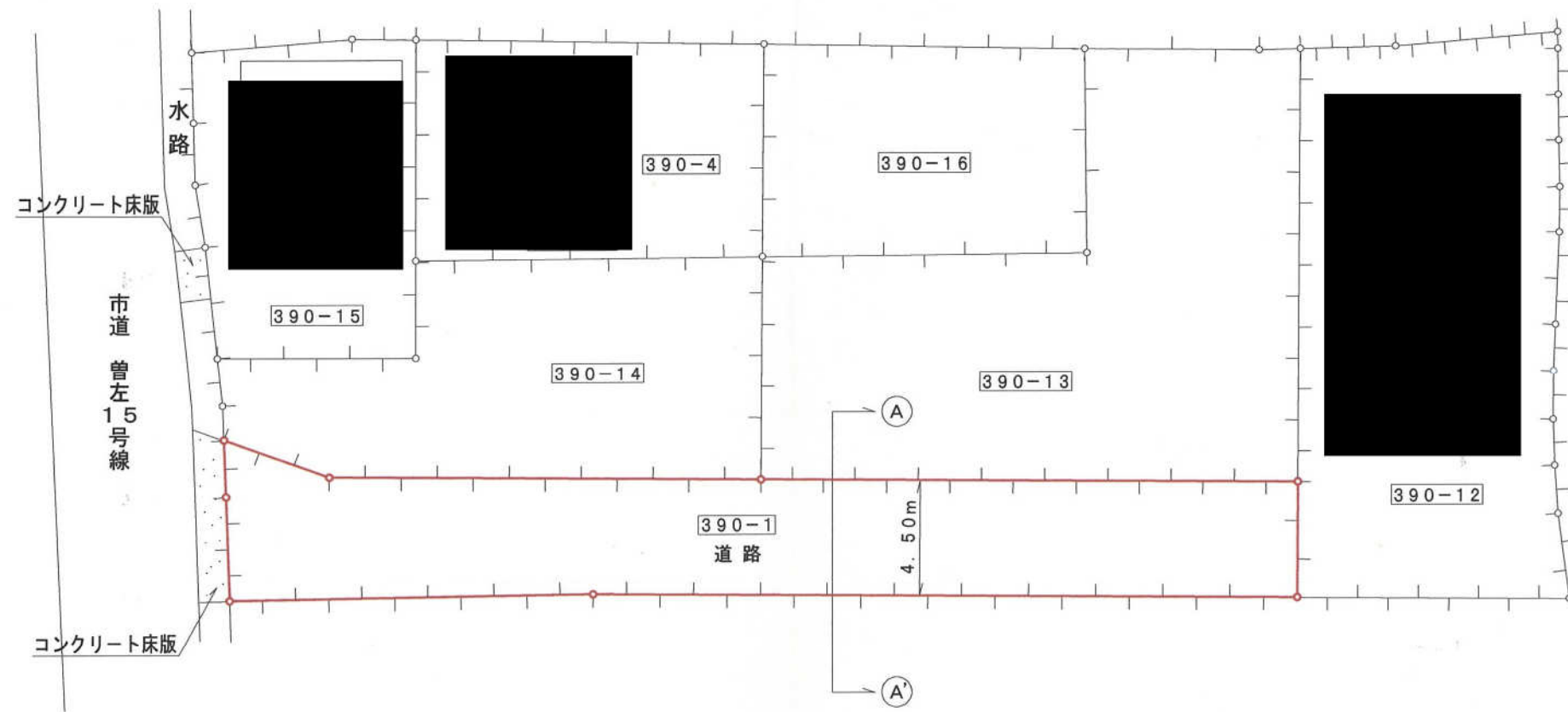
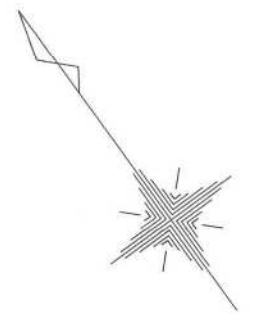
地番：姫路市書写字北向ヒ河原

配置図 S=1/200



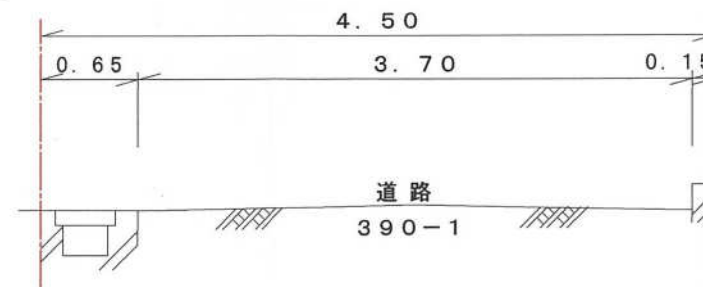
平面図 S=1:250

所在：姫路市書写字柿ノ木



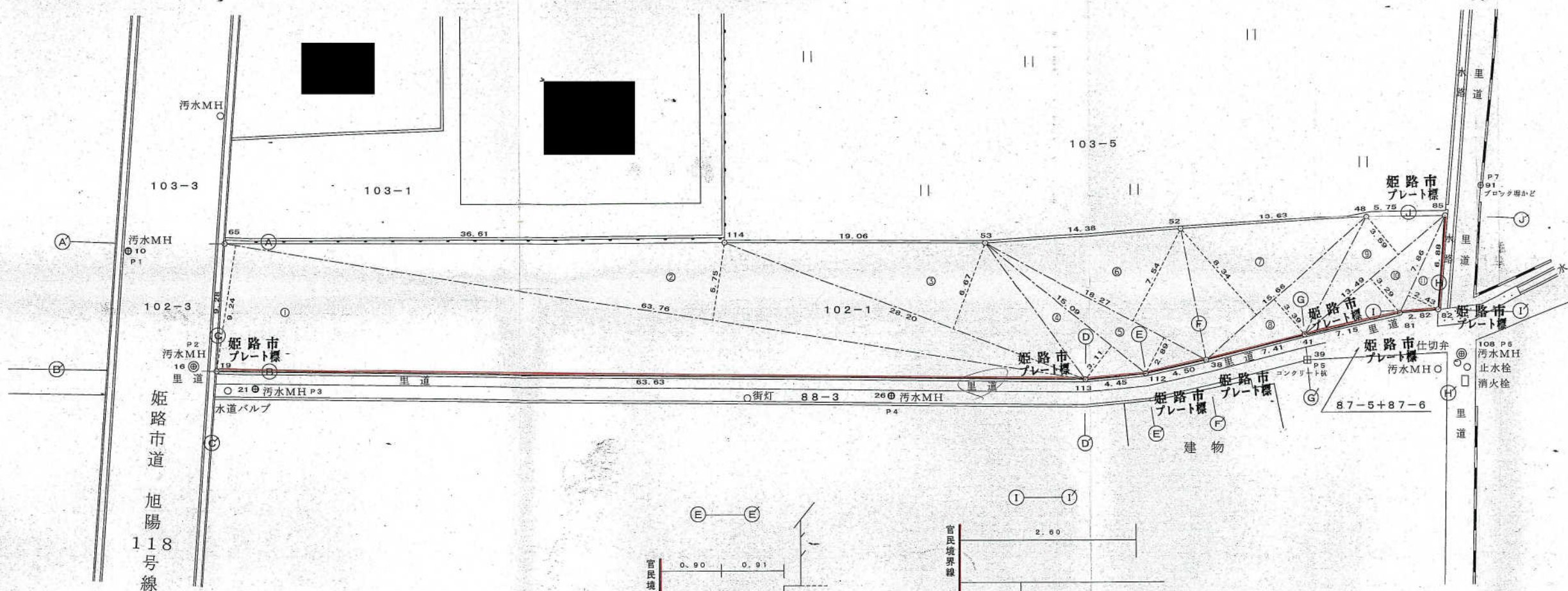
断面図 S=1:50

A - A'

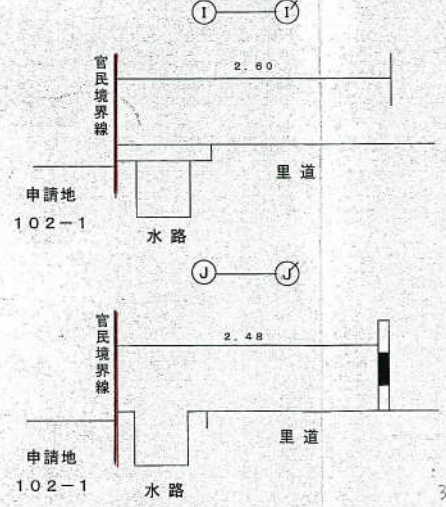
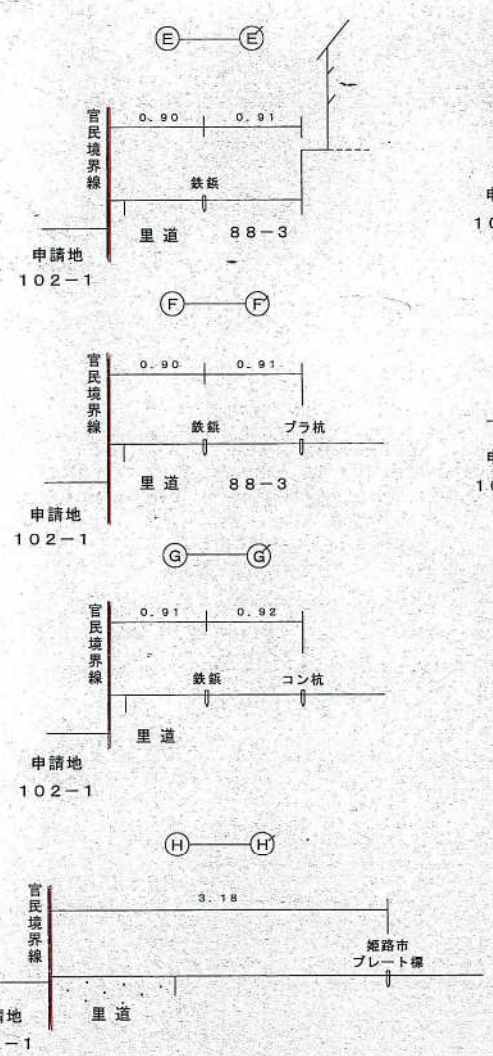
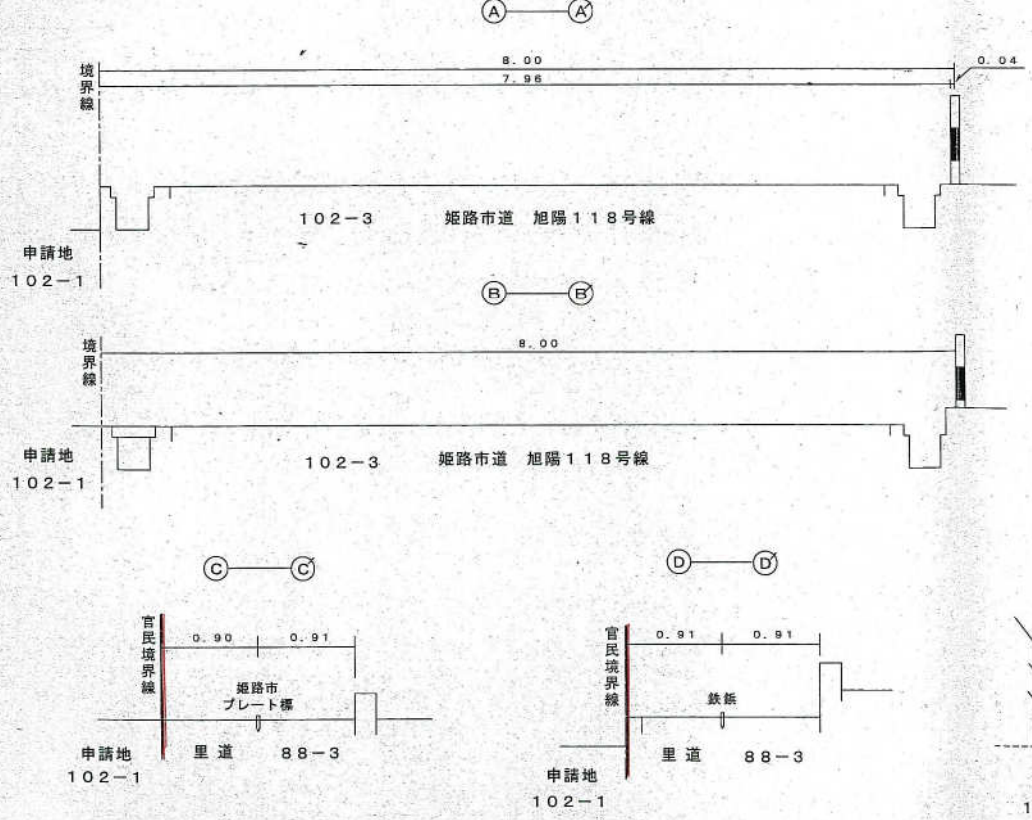


測量図 S=1:250

姫路市網干区坂出字寺門102番1



断面図 S=1:50



引照点表

測点名	名称
P 1 10	汚水MH
P 2 16	汚水MH
境界点	点間距離
65	P 1 P 2 7.05 9.20

引照点表

測点名	名称
P 4 26	汚水MH
P 5 39	コンクリート杭
境界点	点間距離
38	P 4 P 5 23.20 7.40
41	30.57 1.83
112	18.73 11.84
113	14.27 16.29

引照点表

測点名	名称
P 6 108	汚水MH
P 5 39	コンクリート杭
境界点	点間距離
81	P 6 P 5 5.39 7.57
82	3.62 10.25

引照点表

測点名	名称
P 7 91	ブロック塀かど
P 6 108	汚水MH
境界点	点間距離
48	P 7 P 6 185.170 94.941
52	171.533 95.022
53	157.146 95.209
65	101.557 92.195
81	187.176 102.035
82	189.996 101.946
85	190.927 95.128
91	193.684 93.141

引照点表


測点名	名称
P 3 21	汚水MH
P 2 16	汚水MH
境界点	点間距離
19	P 3 P 2 3.09 1.69

二斜求積表

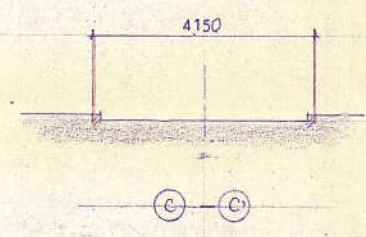
地番	102-1	底辺	高さ	倍面積
1	63.76	9.24	589.14240	
2	63.76	5.75	366.62000	
3	28.20	6.67	188.09400	
4	15.09	3.11	46.92990	
5	18.27	2.89	52.80030	
6	18.27	7.54	137.75580	
7	15.66	8.34	130.60440	
8	15.66	3.39	53.08740	
9	13.49	3.59	48.42910	
10	13.49	3.29	44.38210	
11	7.86	2.43	19.09980	
倍面積				1676.94520
面積				838.47260
地積				838.47
総計				838.47260

座標一覧表

測点名	X座標	Y座標
10	94.506	92.333
16	98.778	100.973
19	100.414	101.409
21	103.163	102.841
26	149.651	105.890
38	172.825	104.592
39	180.212	105.027
41	180.112	103.198
48	185.170	94.941
52	171.533	95.022
53	157.146	95.209
65	101.557	92.195
81	187.176	102.035
82	189.996	101.946
85	190.927	95.128
91	193.684	93.141
108	191.519	105.234
112	168.374	105.301
113	163.622	105.488
114	138.118	94.108



143-14

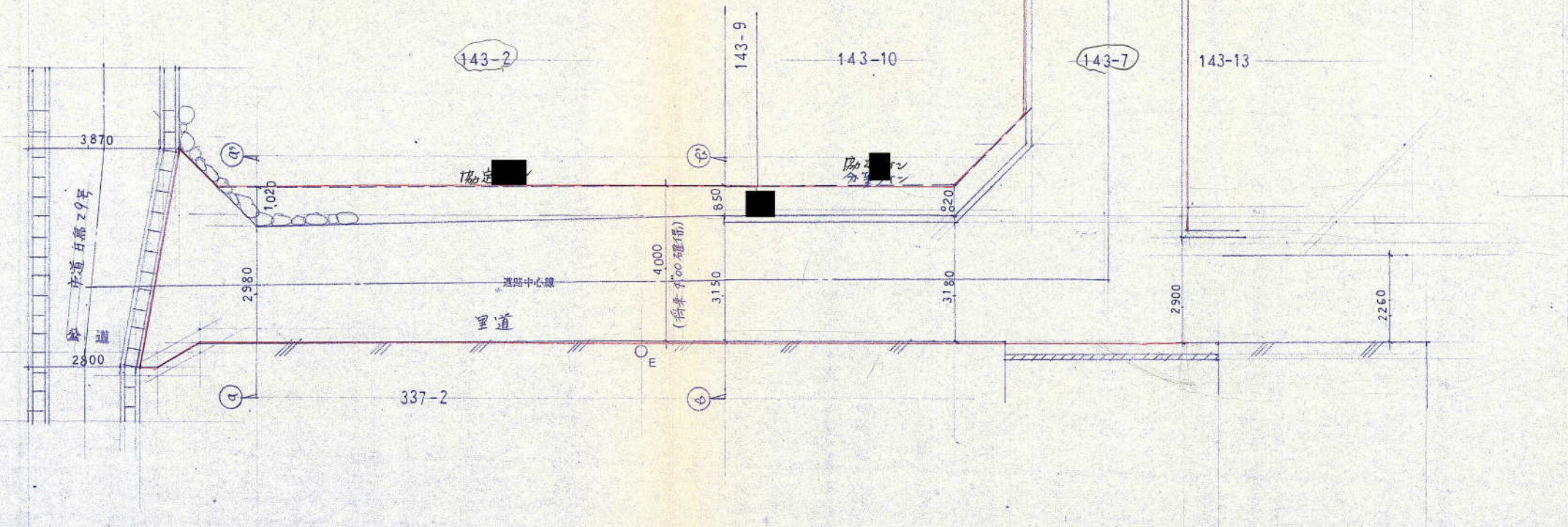


申請地


143-11

4150

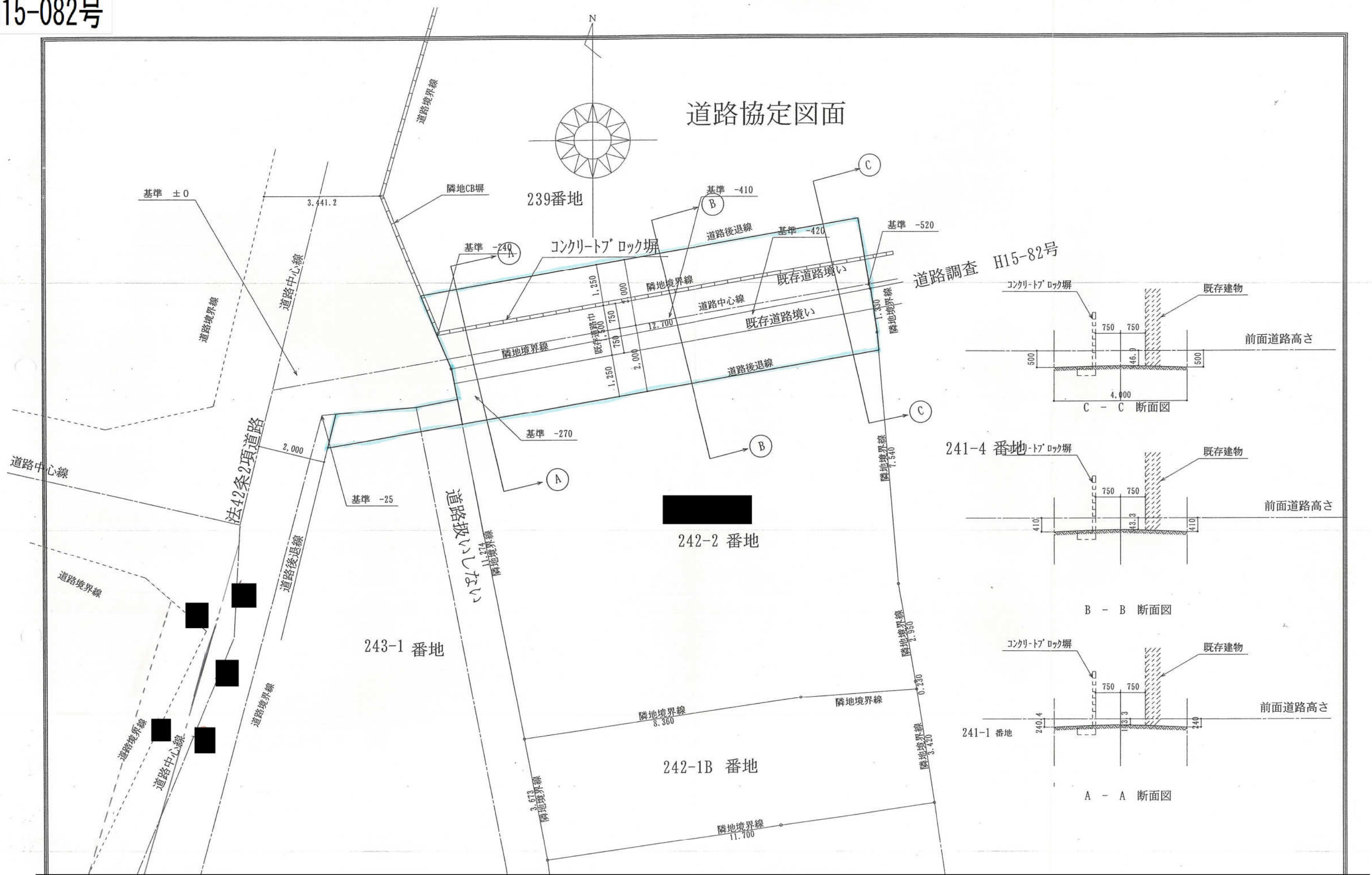
現況断面図 S=1:100



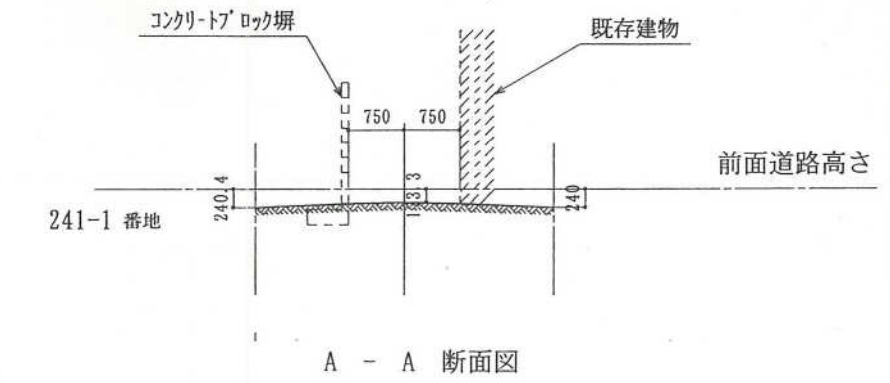
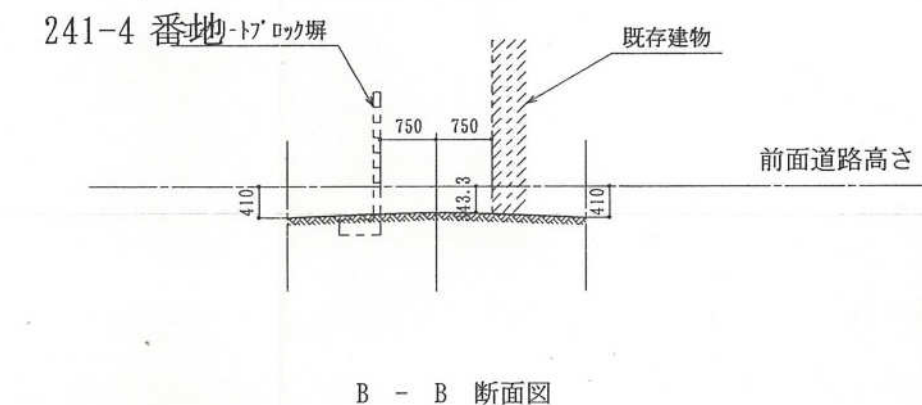
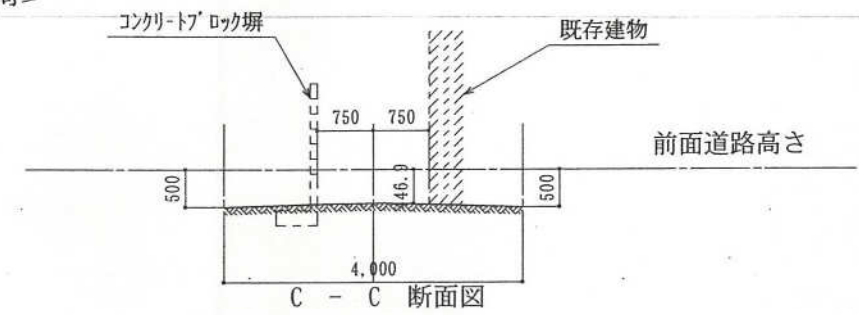
現況平面図 S=1:100



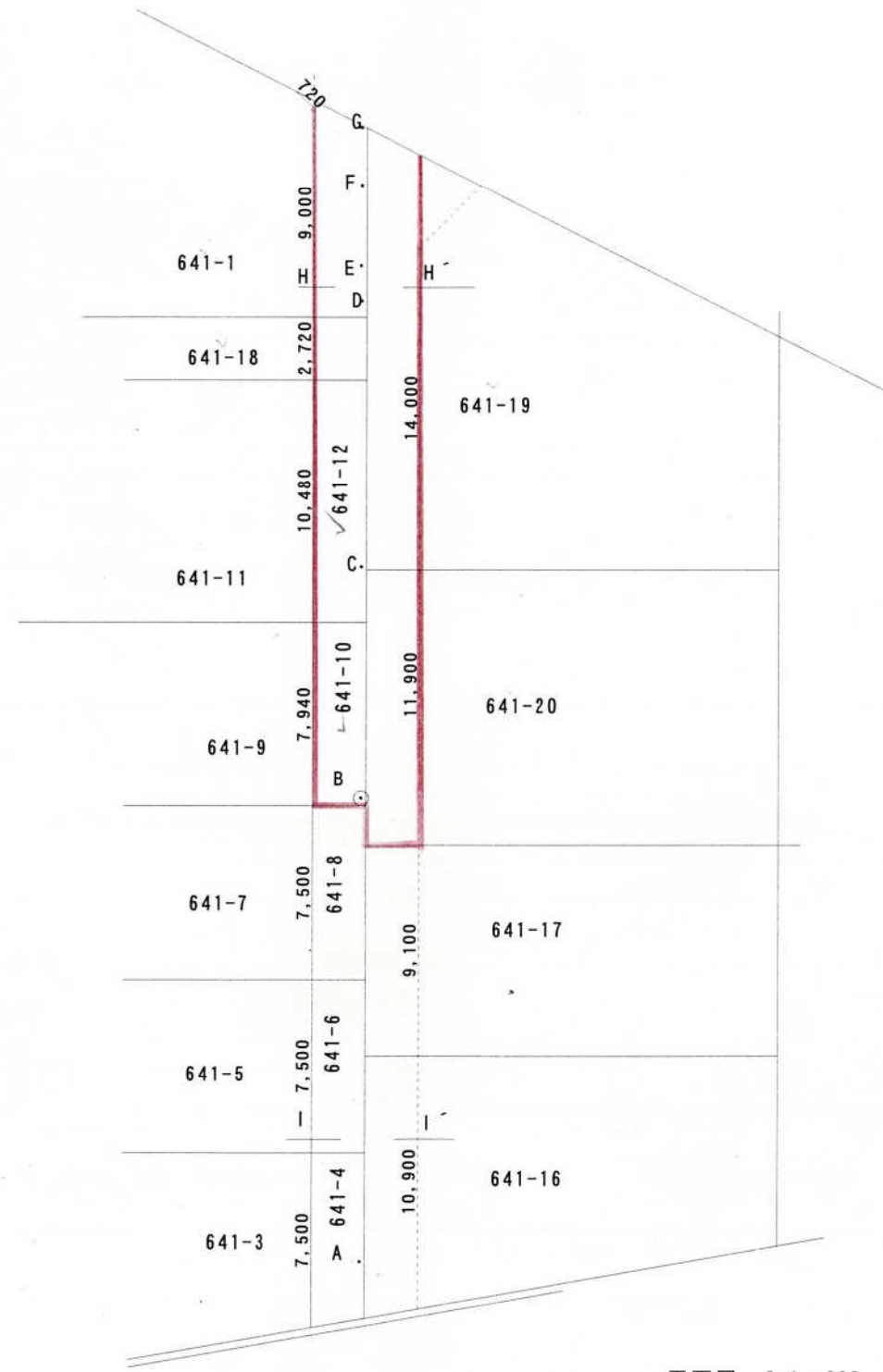
# 道路協定図面




道路調査 H15-82号



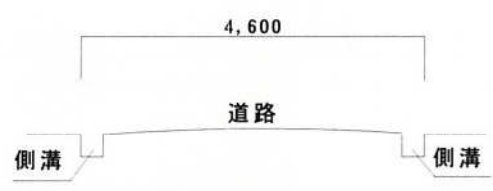




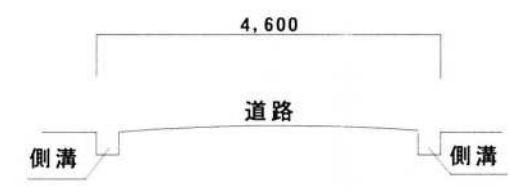
平面图 S=1 : 300



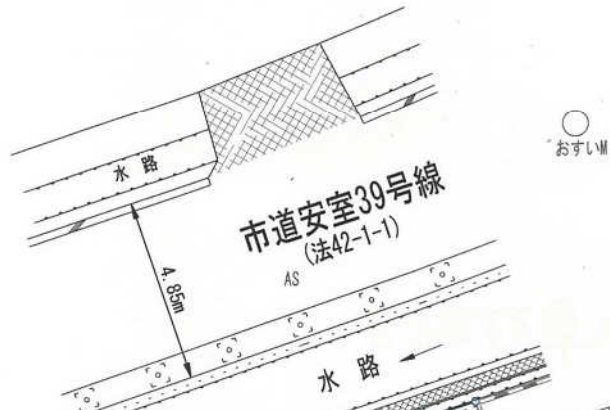
縦断面图 1 : 300



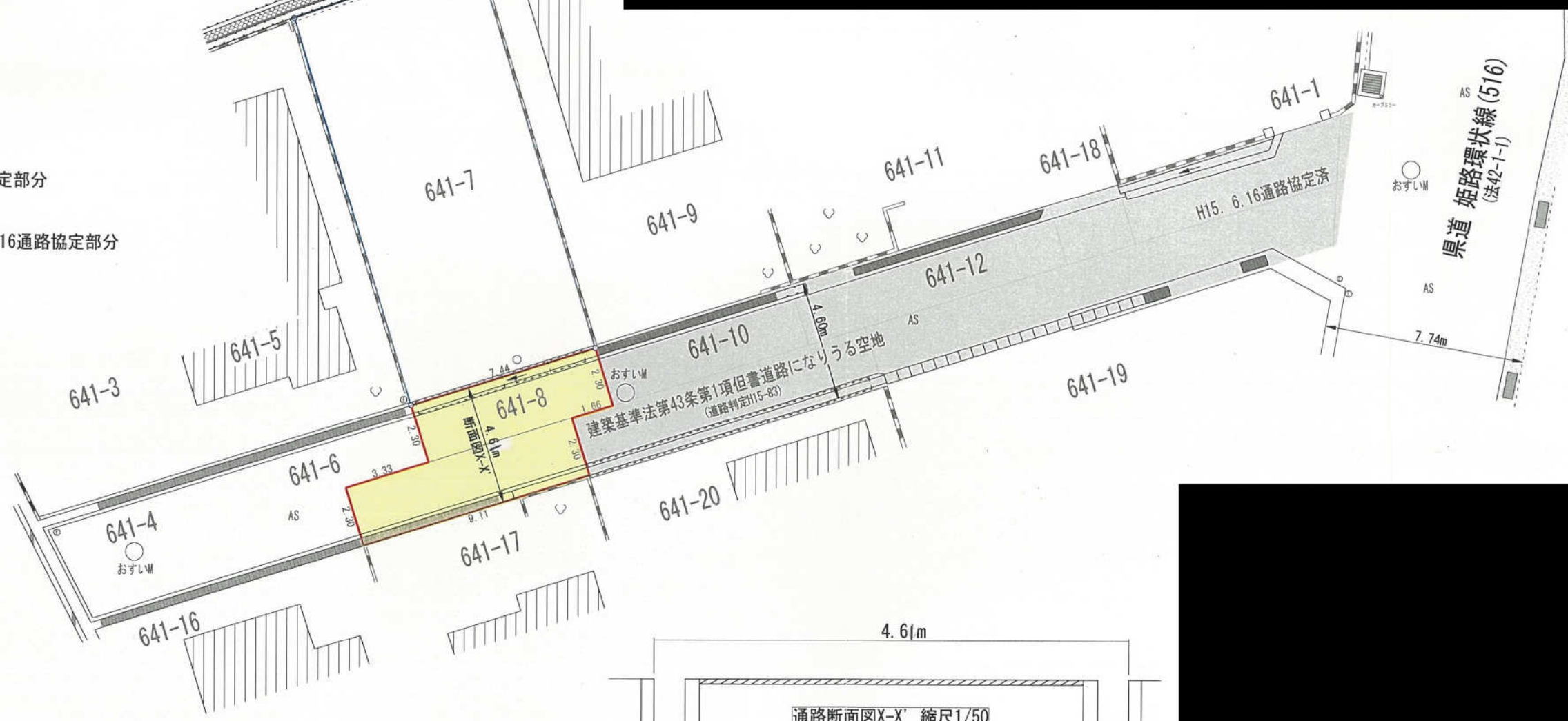
H-H' 横断面图 1 : 100




I-I' 横断面图 1 : 100

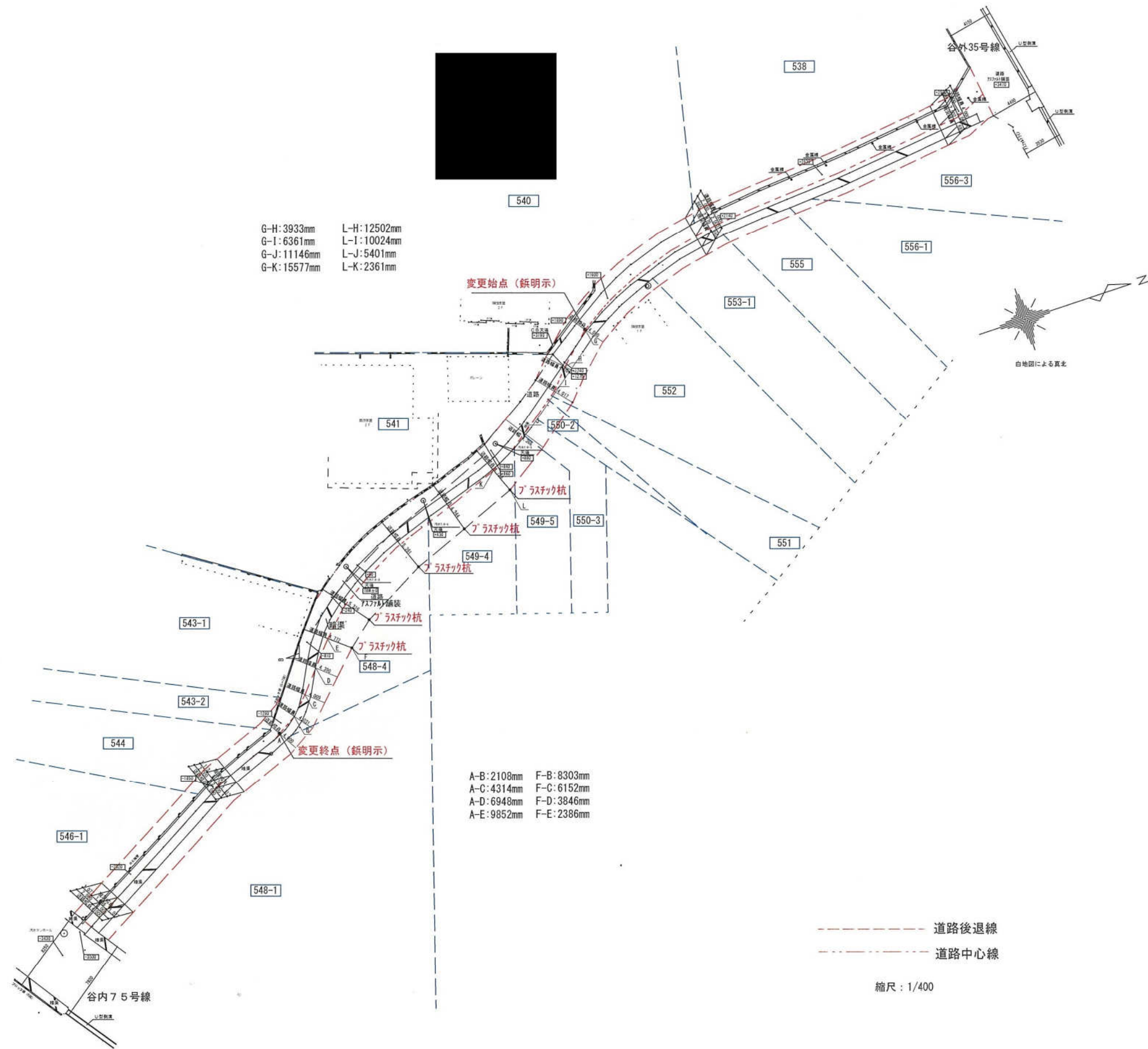


- 通路協定部分
- H15. 6. 16通路協定部分



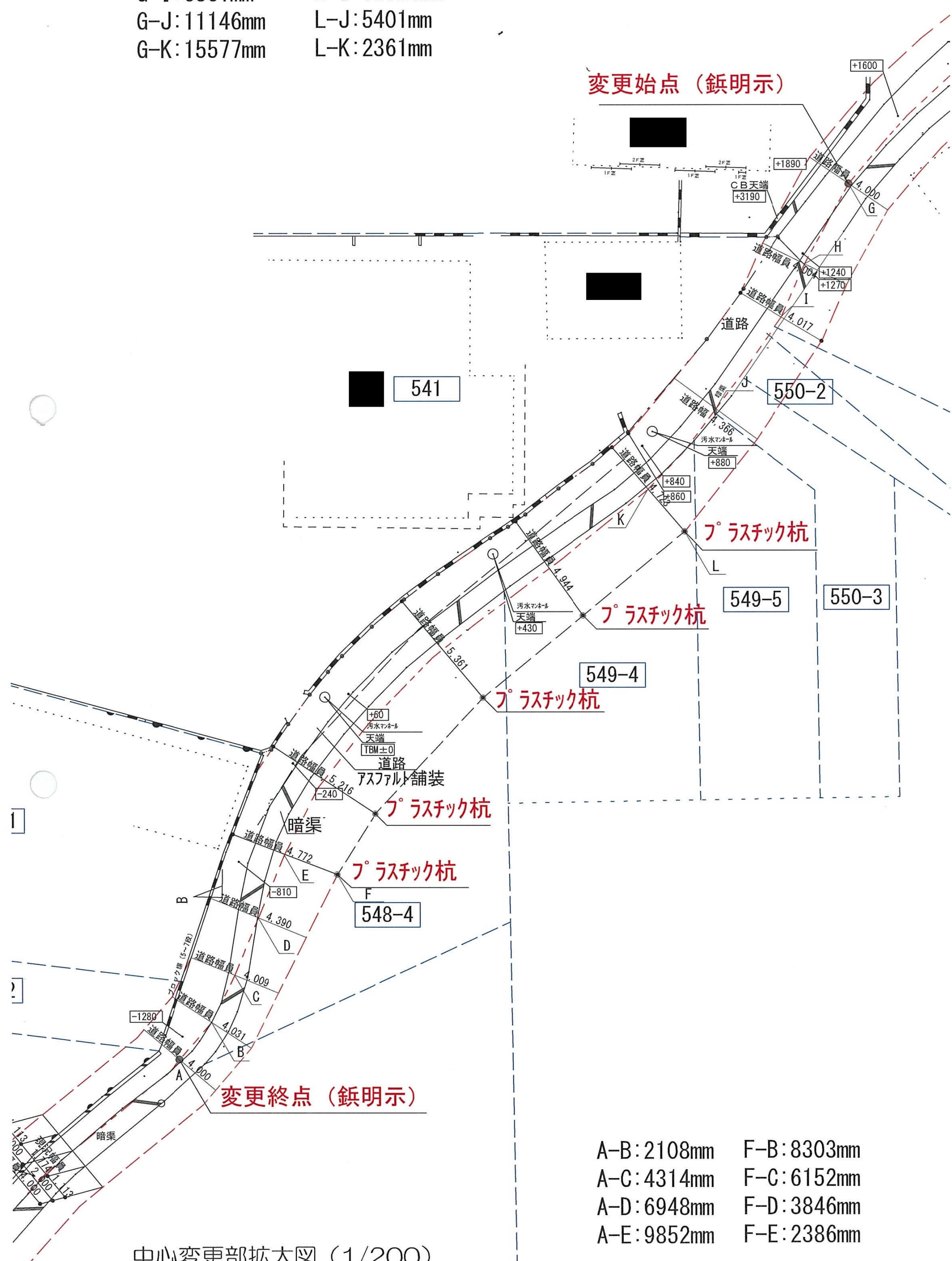
通路断面図X-X' 縮尺1/50





# H15-107号

H: 3933mm  
 L-H: 12502mm  
 G-I: 6361mm  
 L-I: 10024mm  
 G-J: 11146mm  
 L-J: 5401mm  
 G-K: 15577mm  
 L-K: 2361mm

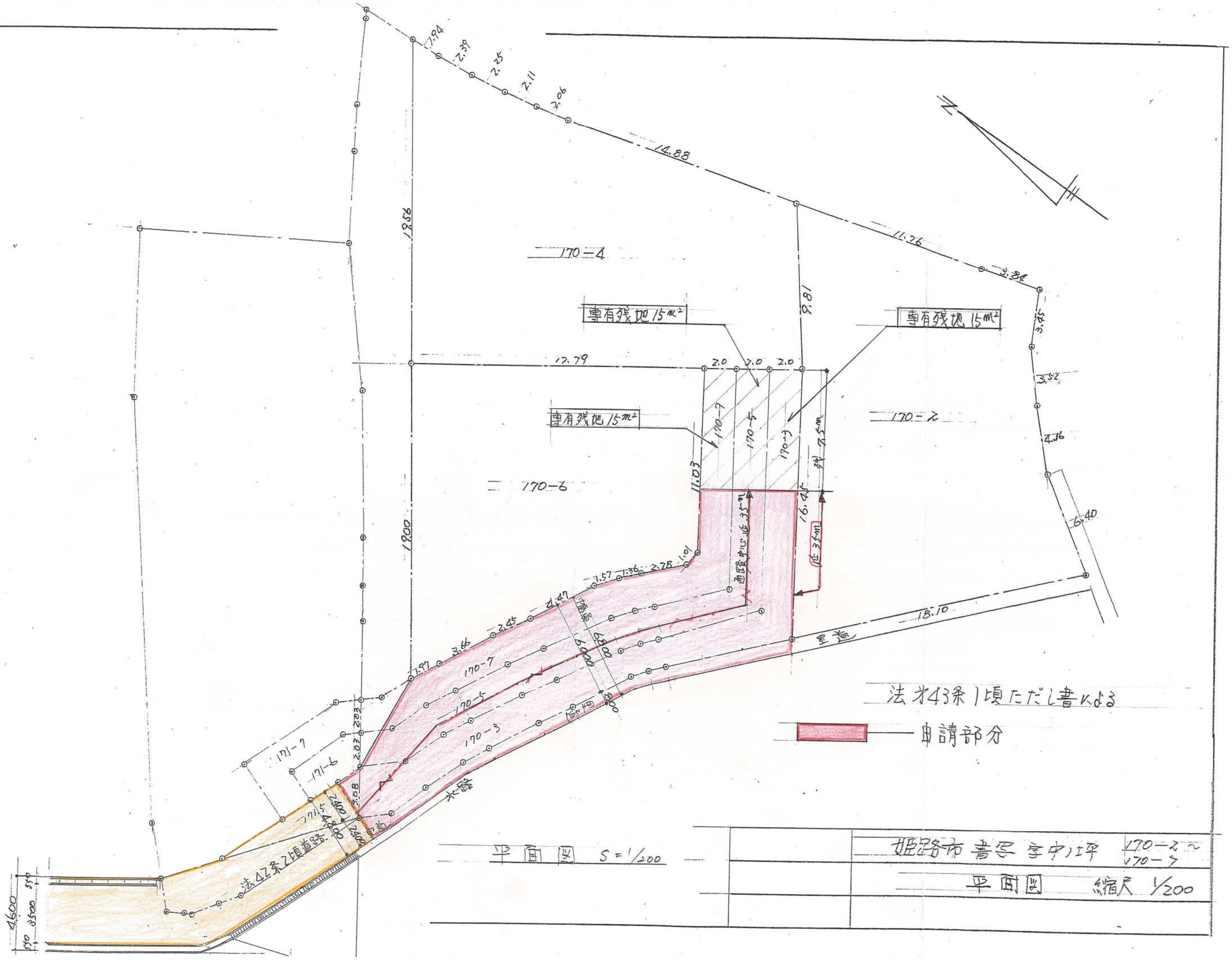


変更始点 (鉦明示)

変更終点 (鉦明示)

A-B: 2108mm	F-B: 8303mm
A-C: 4314mm	F-C: 6152mm
A-D: 6948mm	F-D: 3846mm
A-E: 9852mm	F-E: 2386mm

中心変更部拡大図 (1/200)



平面図 S=1/200

姫路市書写字中(坪) 170-2  
170-7  
平面図 縮尺 1/200

4600  
550  
550  
550

法42条2項道路

法43条1項ただし書による

申請部分

専有残地 15m<sup>2</sup>

専有残地 15m<sup>2</sup>

専有残地 15m<sup>2</sup>

道路中心線 3.5m

3.5m

3.5m

170-4

170-2

170-6

1856

1900

14.88

11.76

17.79

18.81

3.84

3.52

4.16

6.40

15.10

1.57 1.36 2.78 1.01

1.97 3.64 2.45 4.47

170-7 170-5 170-3

171-7 171-6

2.08 2.07 2.02

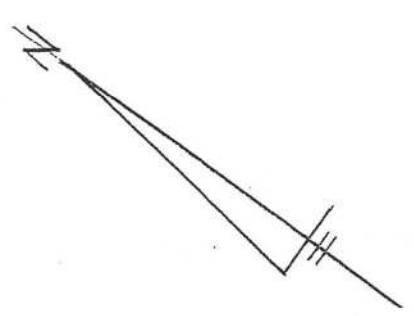
2.40 2.40 2.40

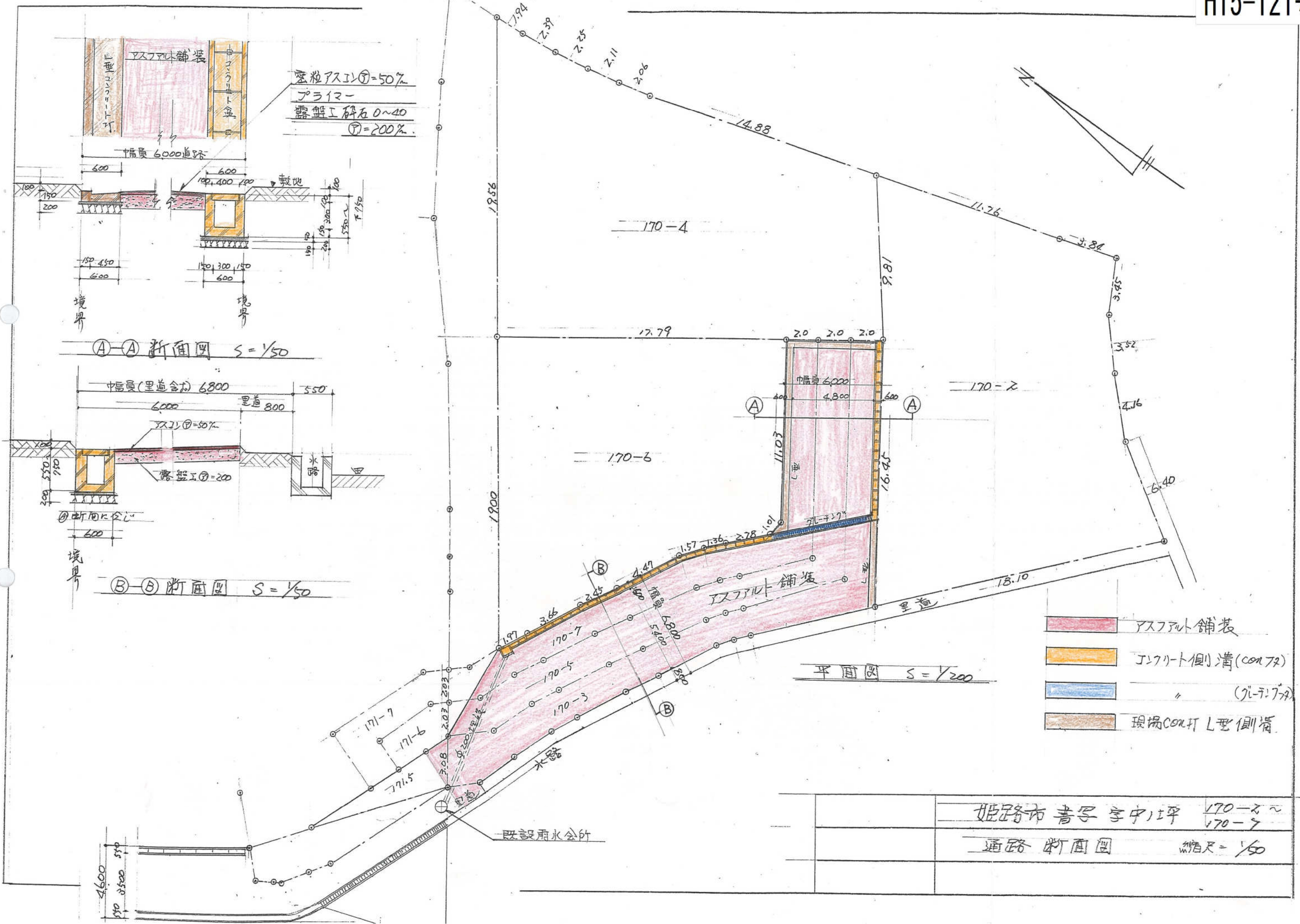
2.40 2.40

水路

水路

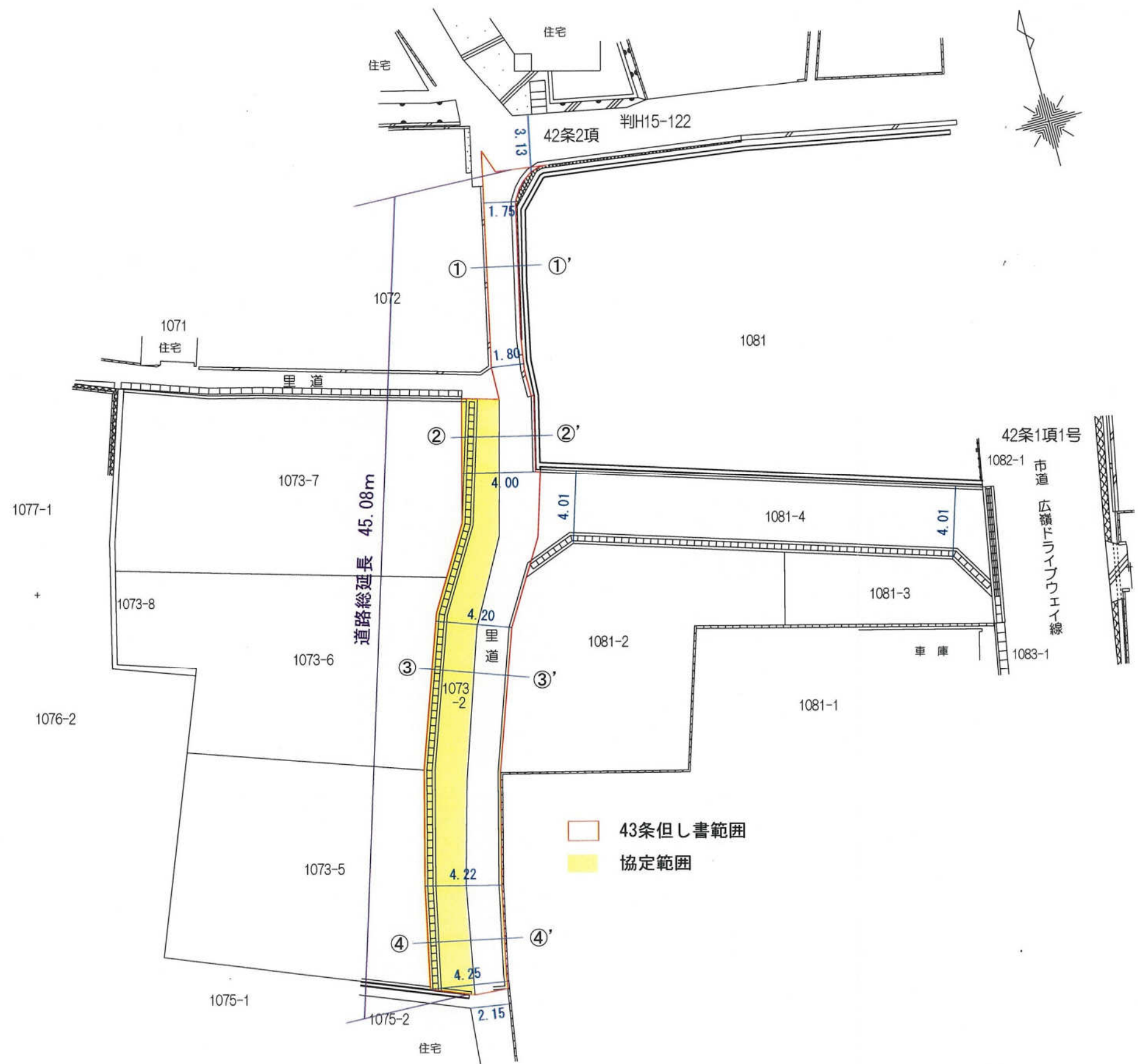
水路




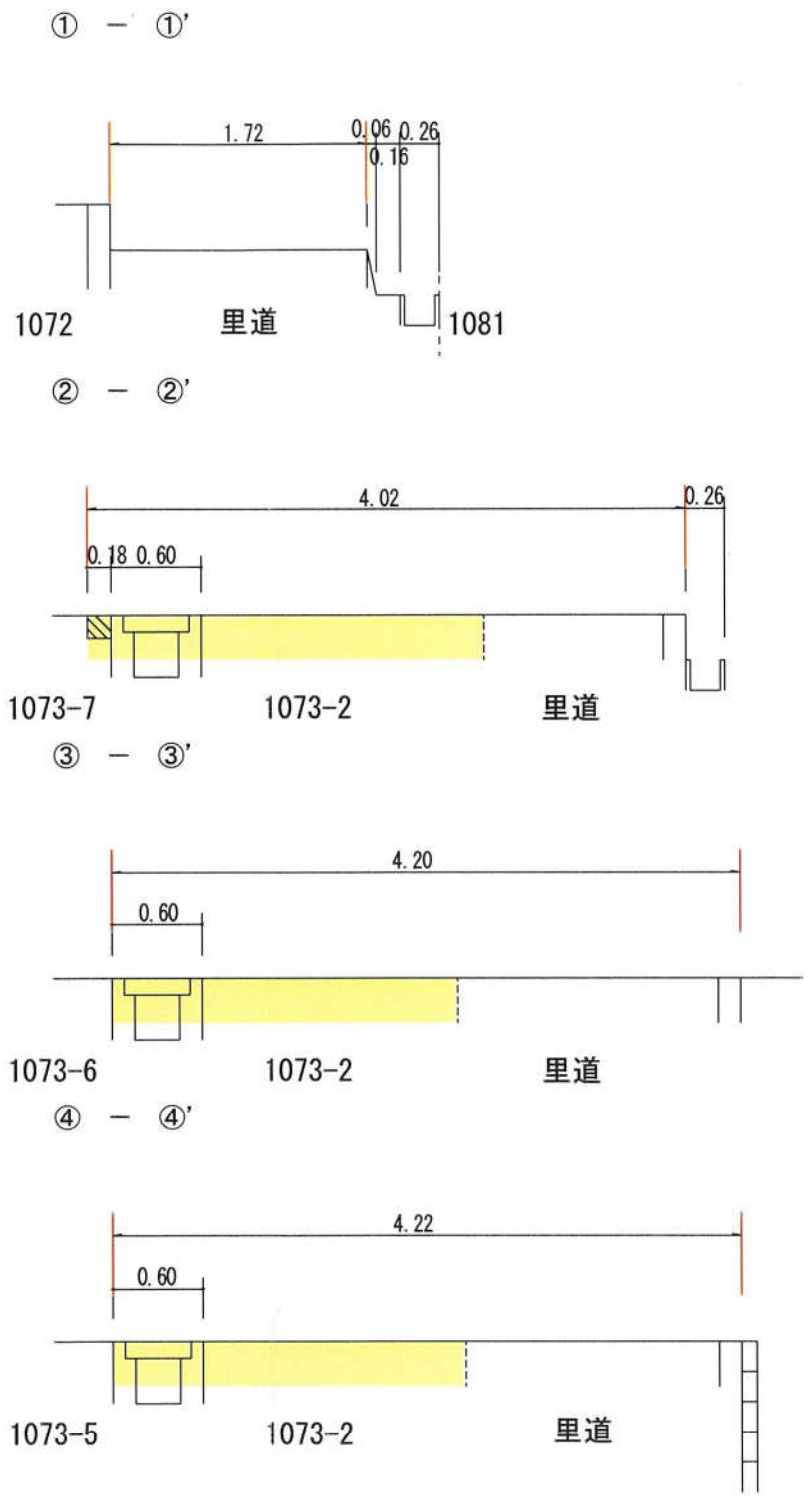


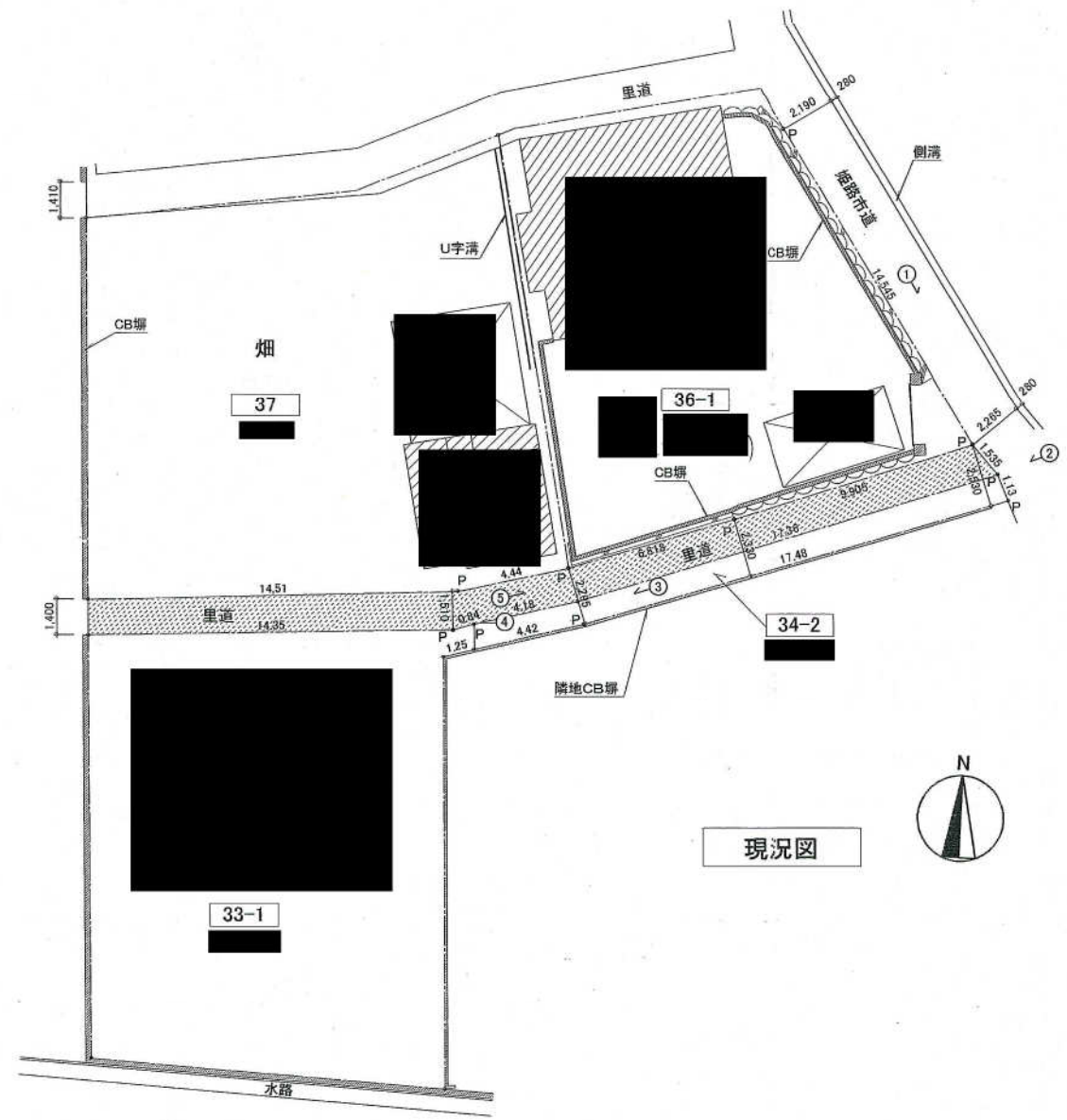
- アスファルト舗装
- コンクリート側溝(コン72)
- " (70-70-70)
- 現場コン打L型側溝

	姫路市書字字中ノ坪	170-2 ~ 170-7
	通路断面図	縮尺=1/50

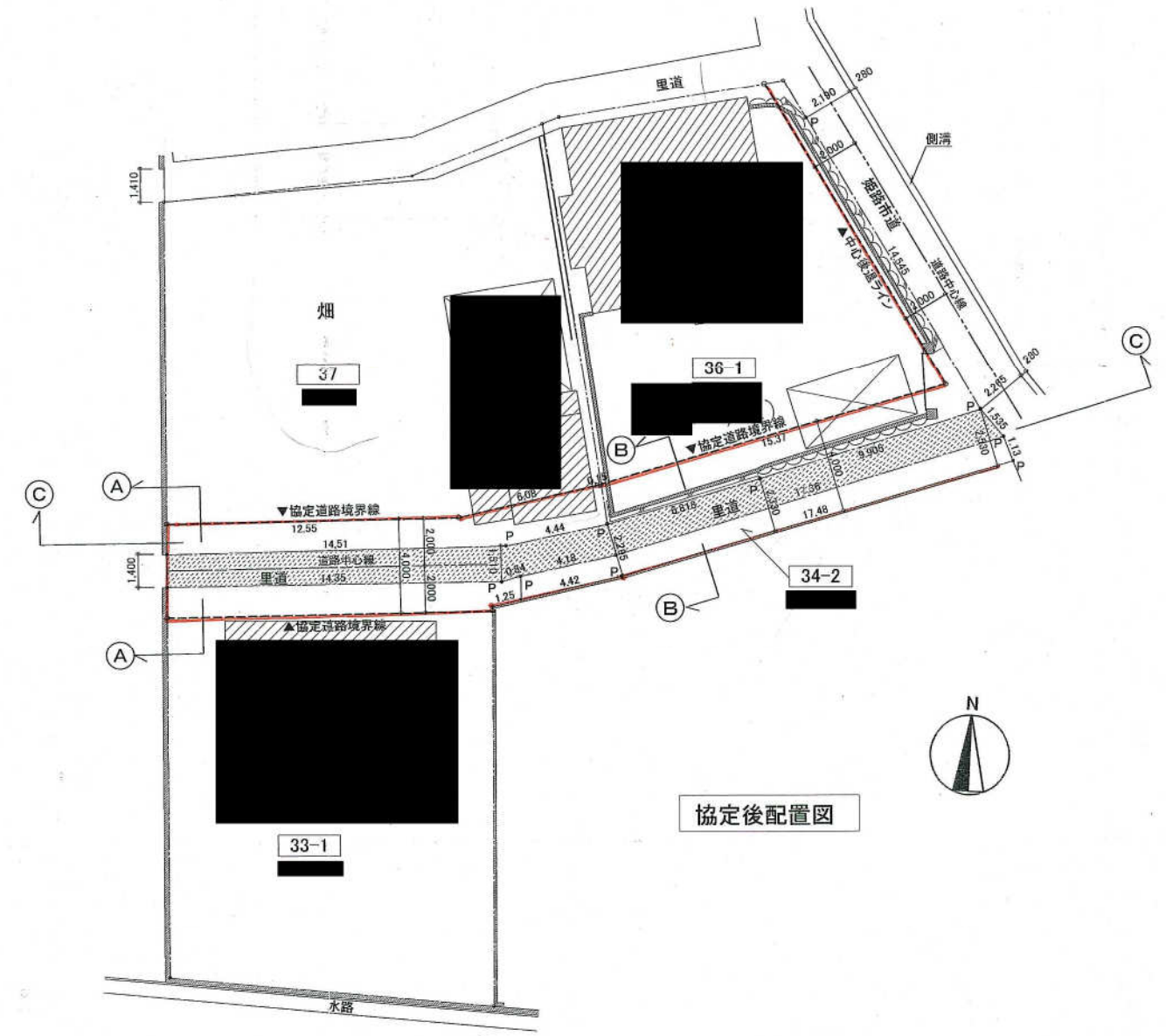


断面図 S=1:50

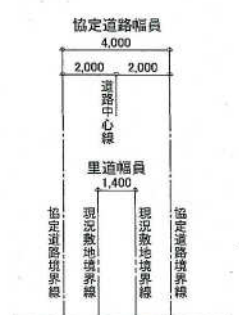




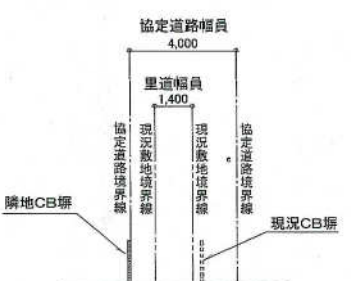
現況図




協定後配置図



(A) 断面図

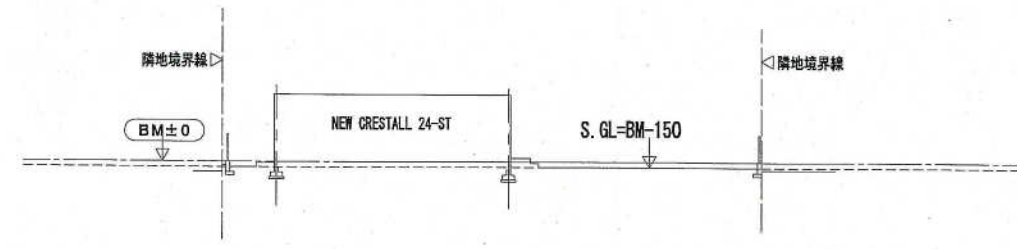


(B) 断面図

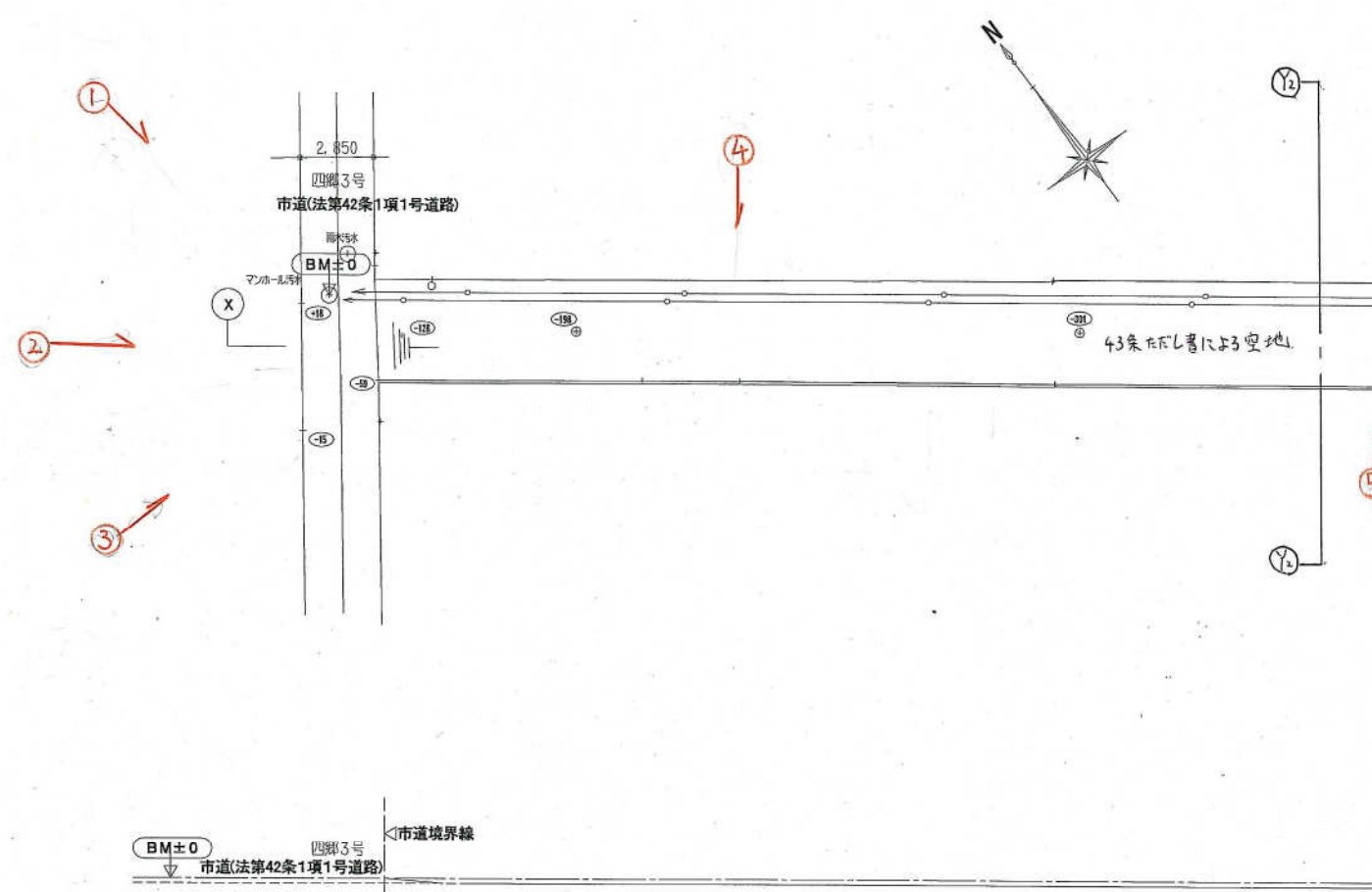


(C) 断面図

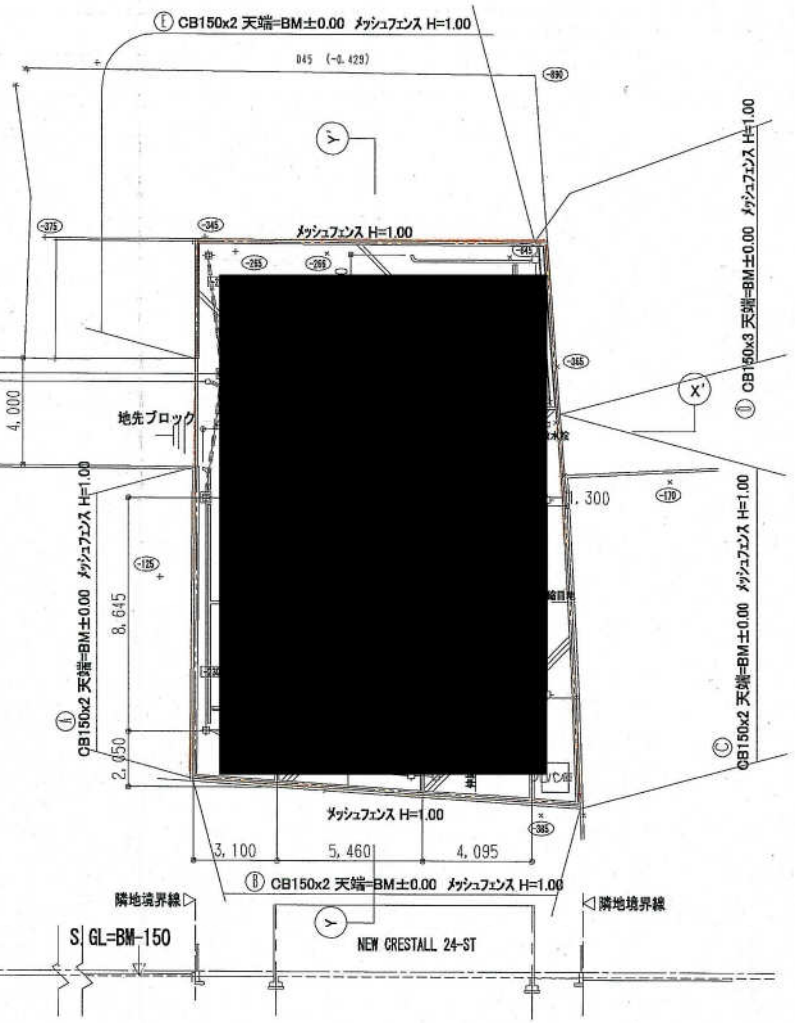





Y~Y' 断面図 S=1:200



X~X' 断面図 S=1:200



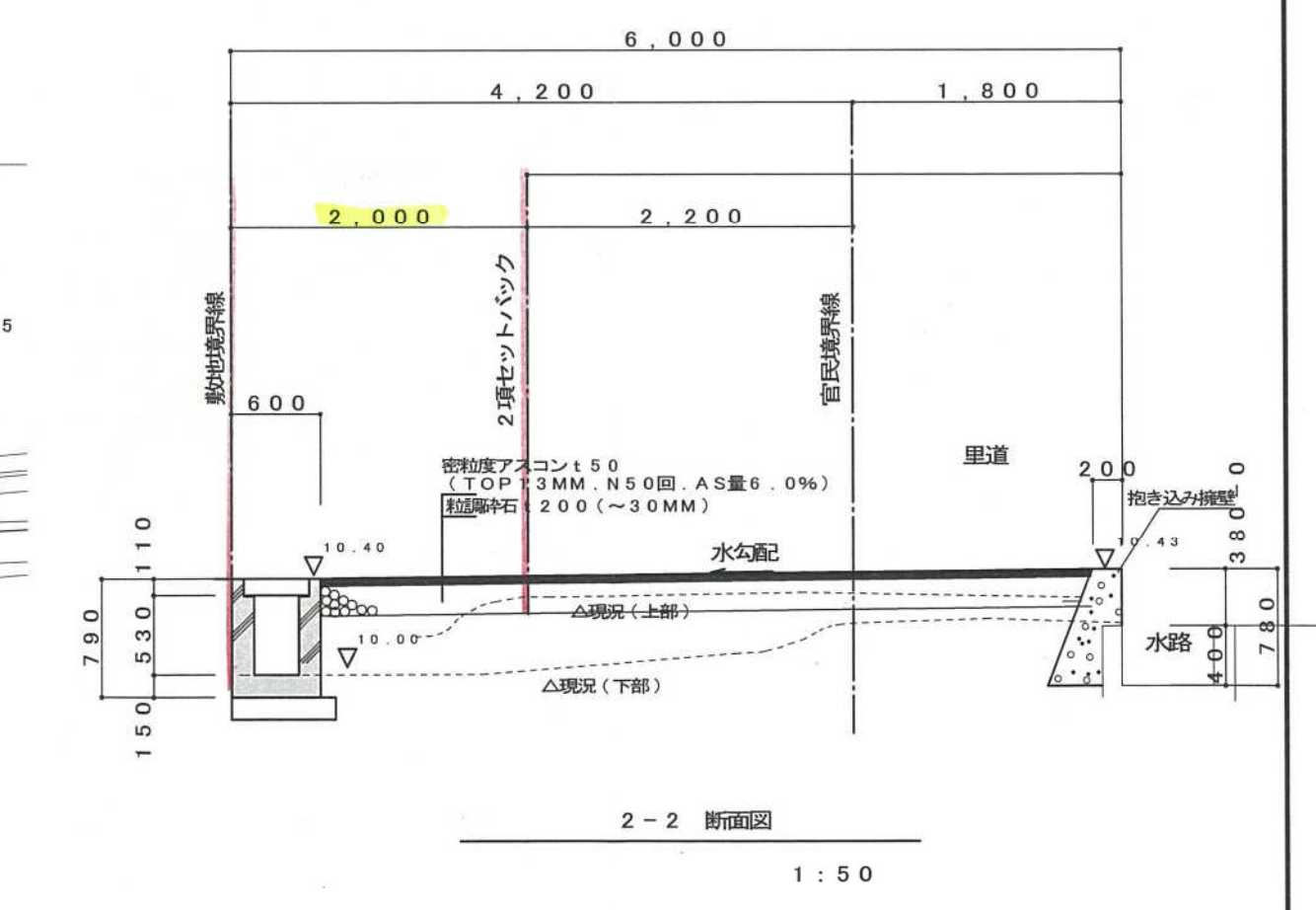
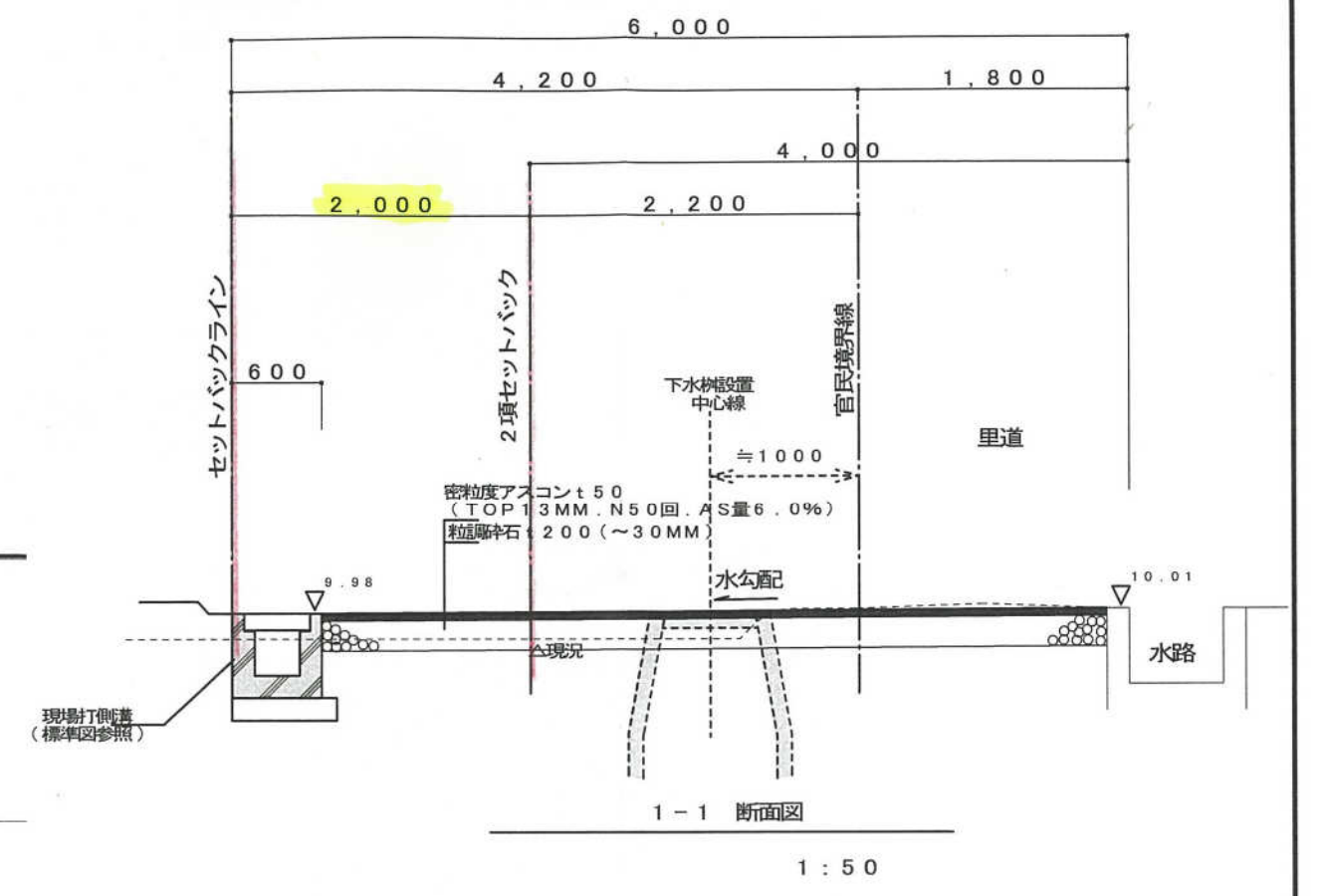
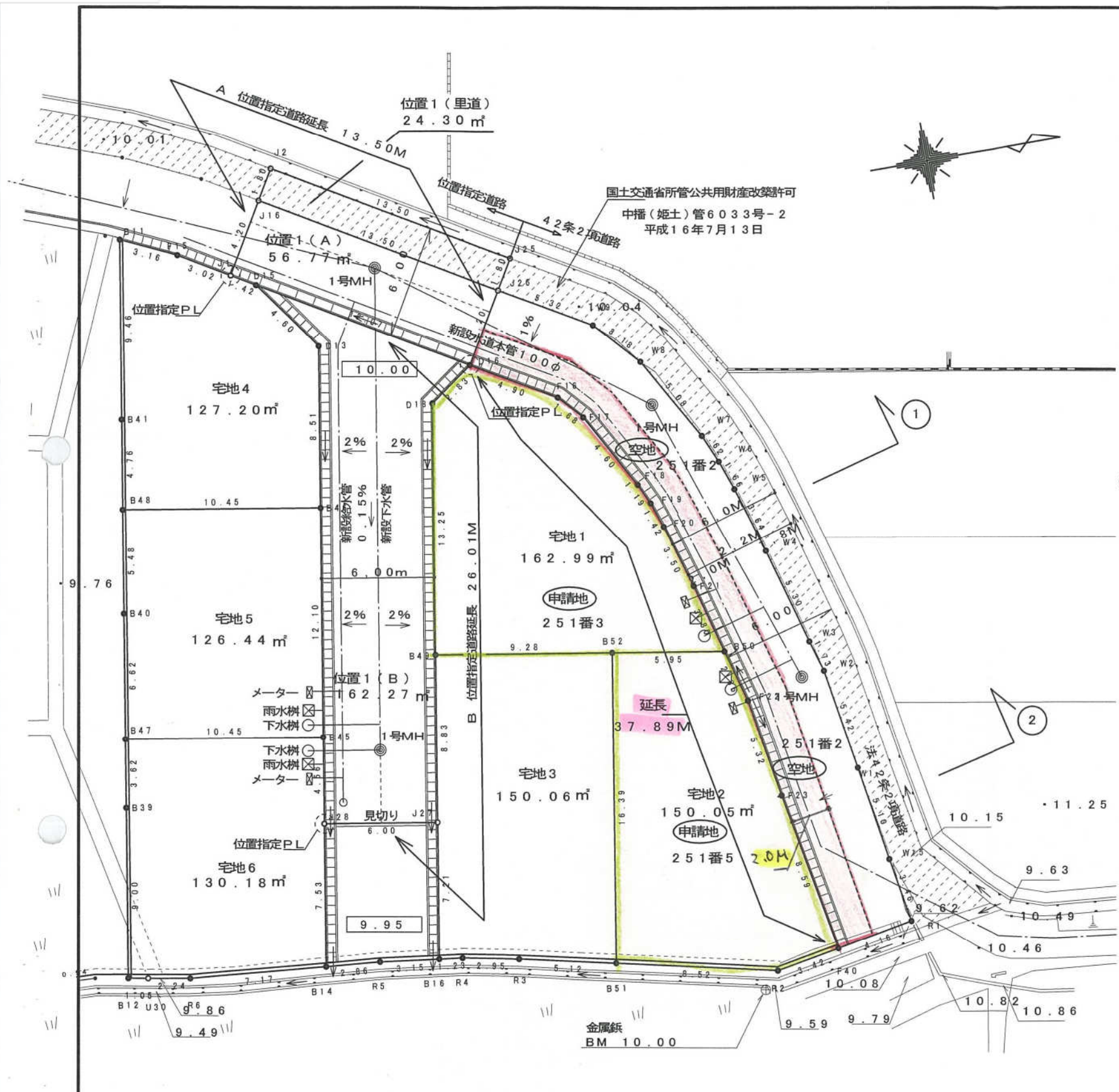
X~X' 断面図 S=1:200

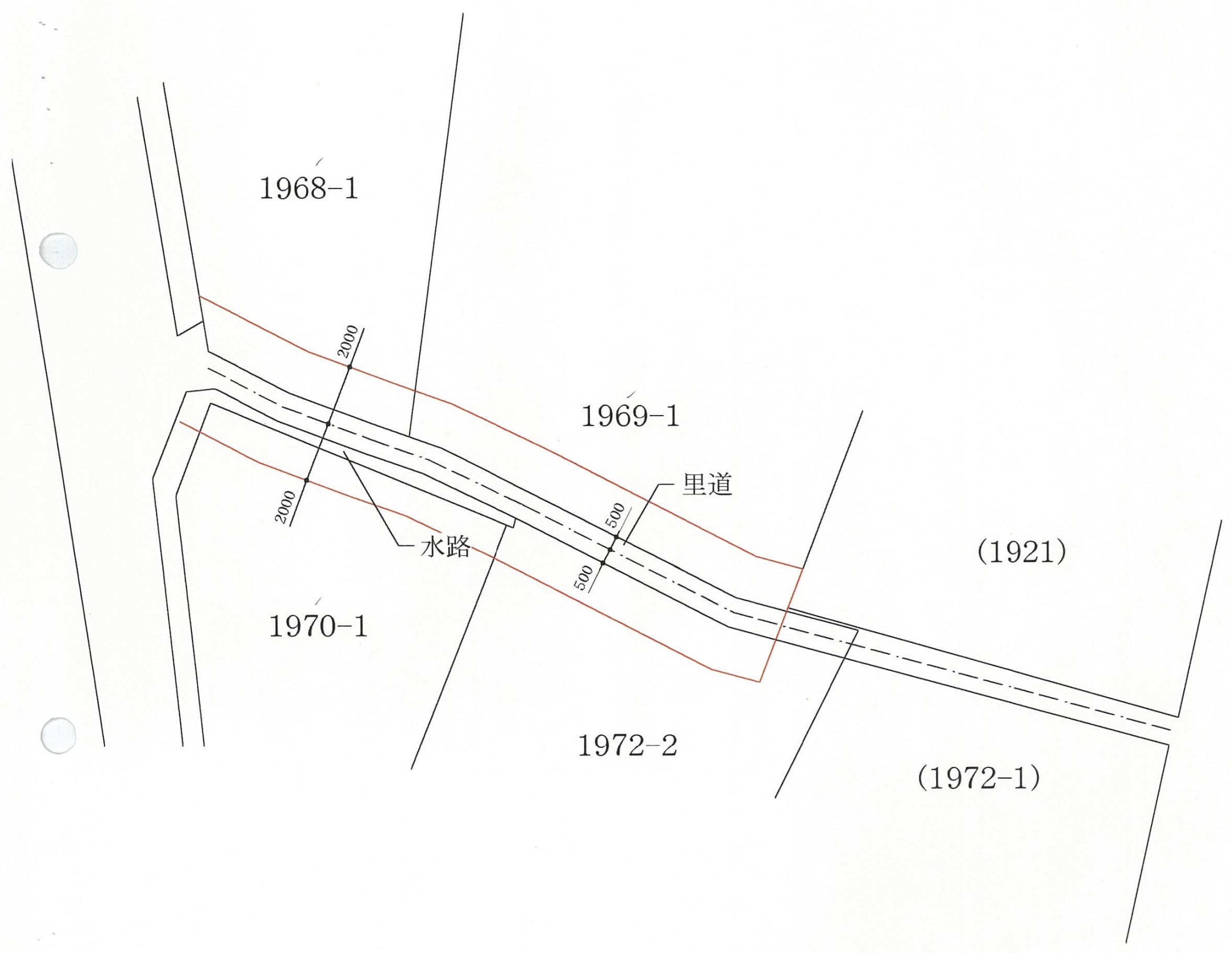




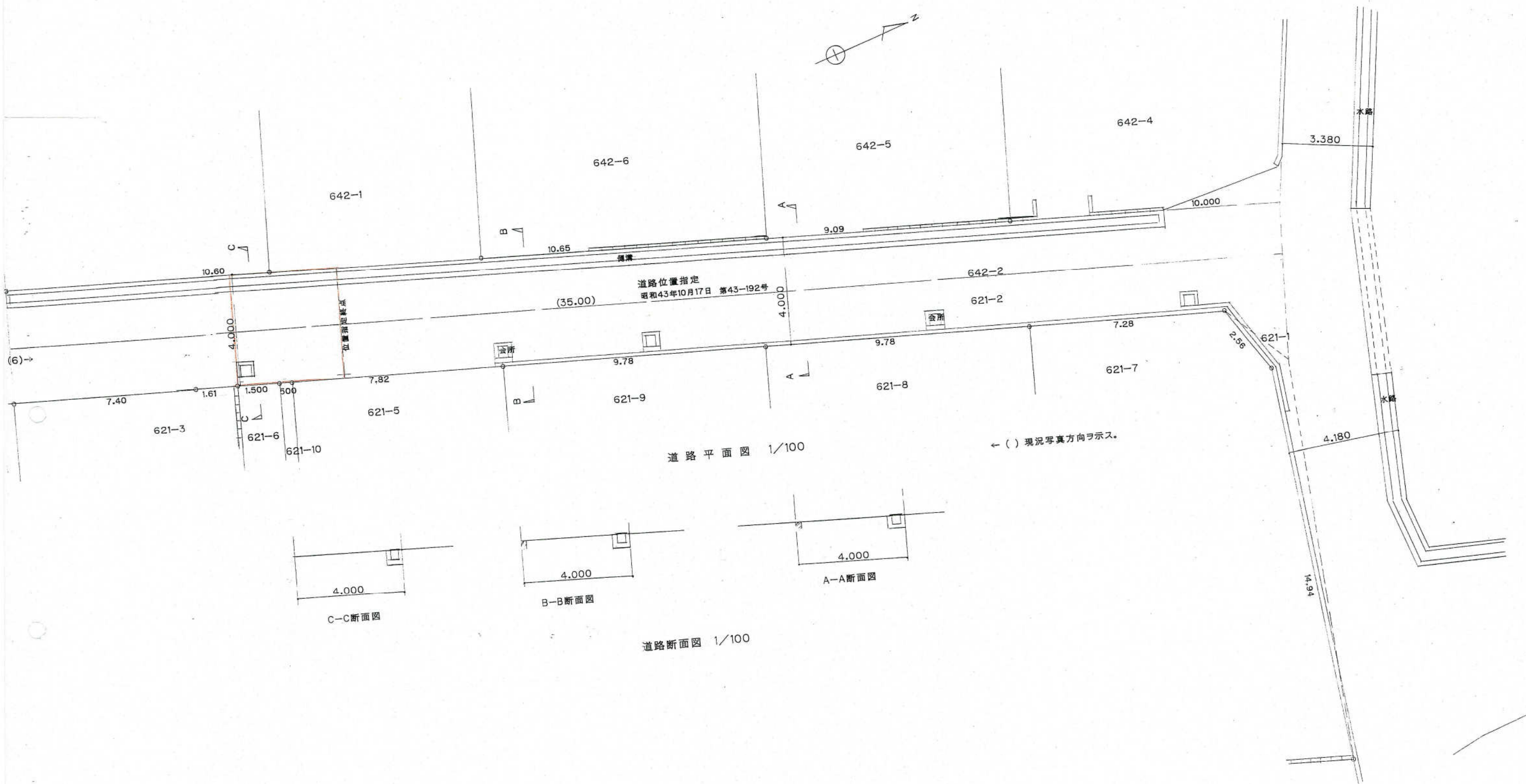
所在：姫路市広畑区蒲田

Scale	1 : 500	Title	蒲田宅地造成	工事設計図	No
Date			全体土地利用計画図		





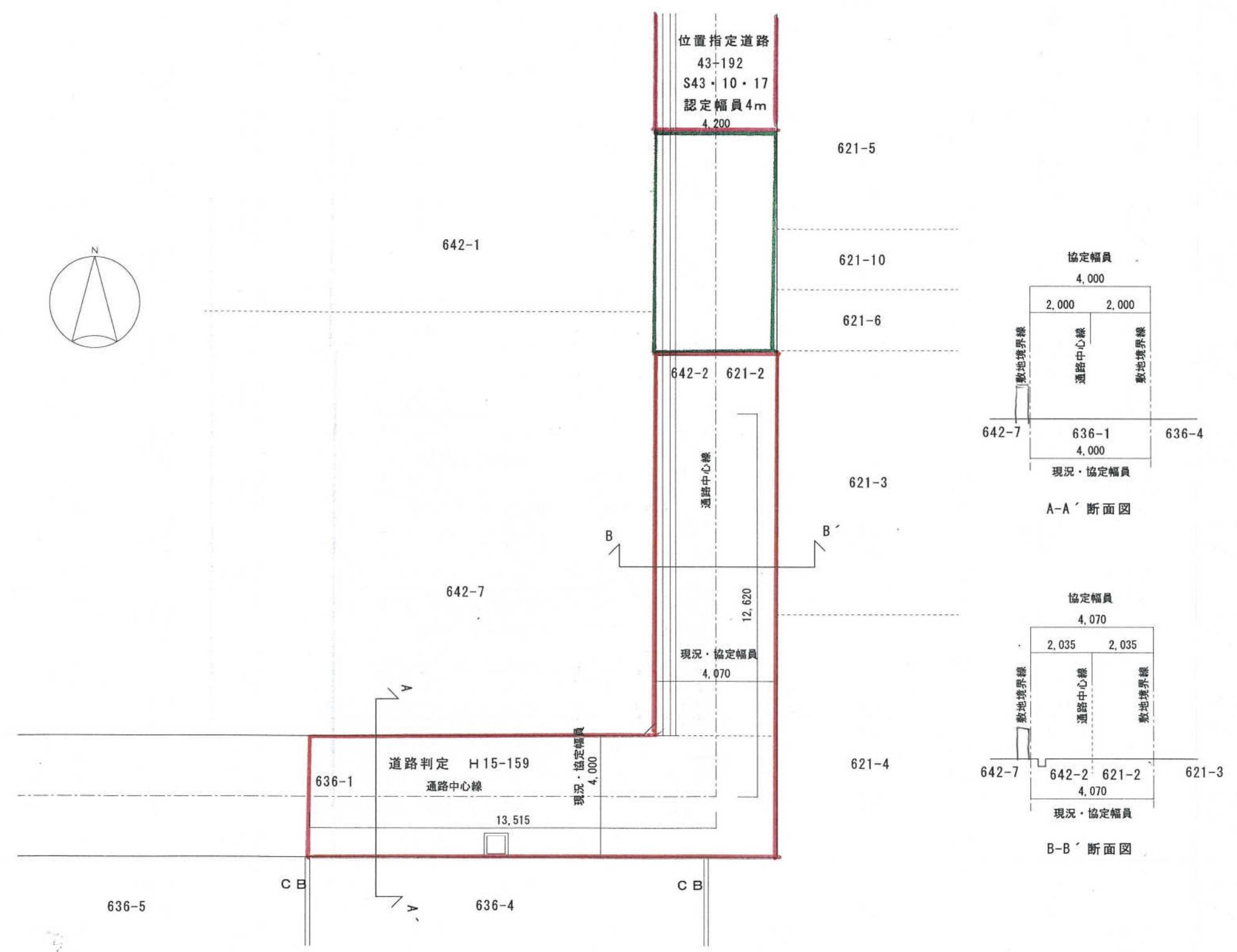
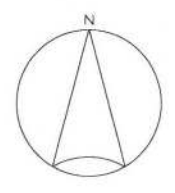
配置図 1 : 200



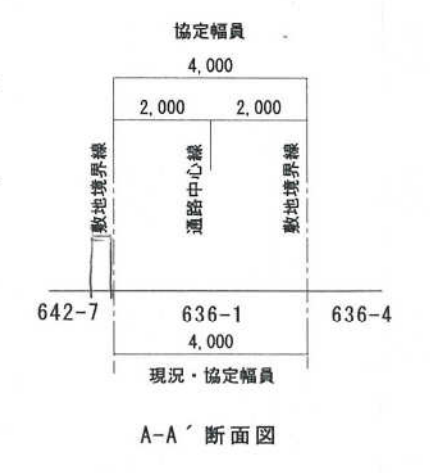
本件協定範圍

既協定部分

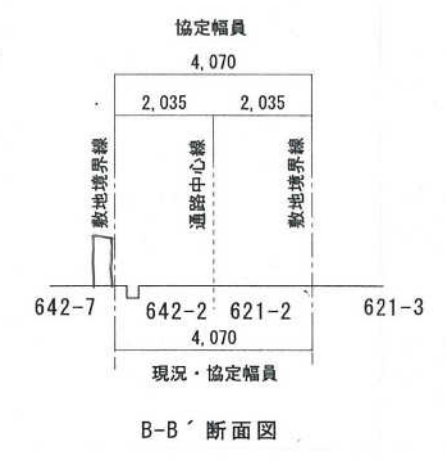
位置指定道路



通路平面図 1/150



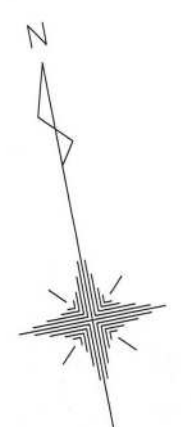
A-A' 断面図



B-B' 断面図

通路断面図 1/150





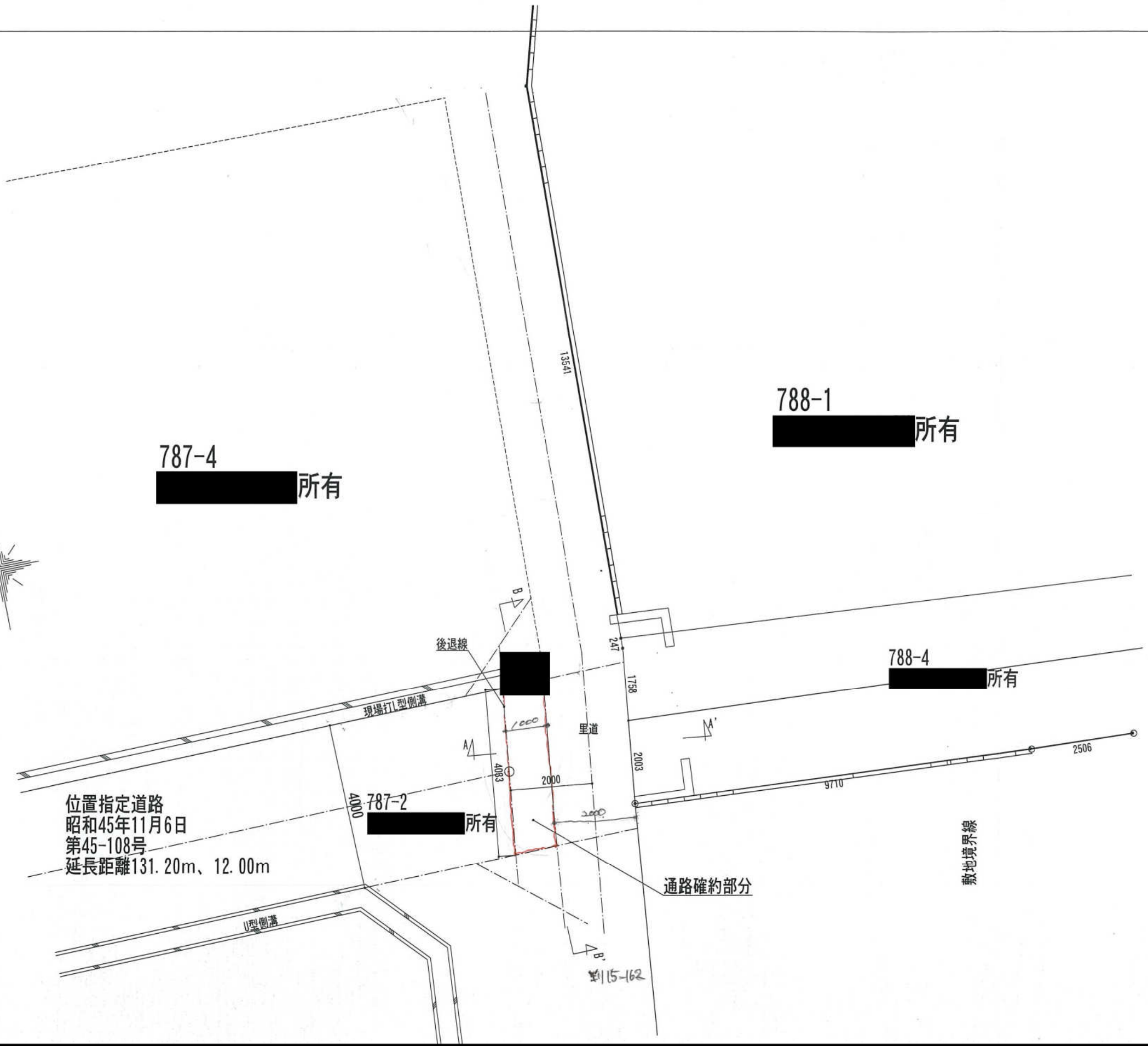
787-4  
[Redacted] 所有

788-1  
[Redacted] 所有

788-4  
[Redacted] 所有

787-2  
[Redacted] 所有


位置指定道路  
昭和45年11月6日  
第45-108号  
延長距離131.20m、12.00m

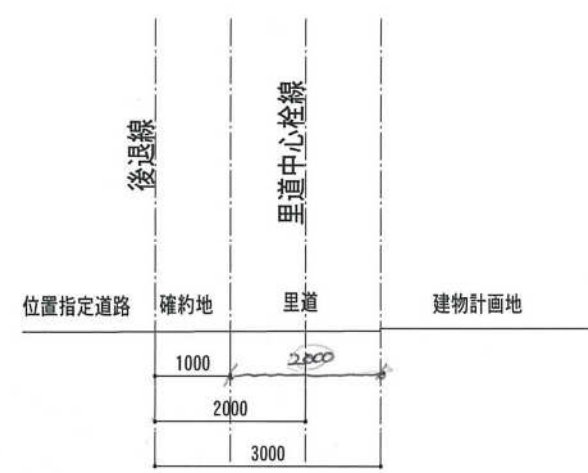


通路確約部分


敷地境界線

H15-162



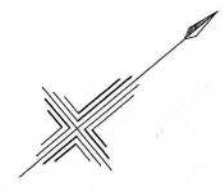
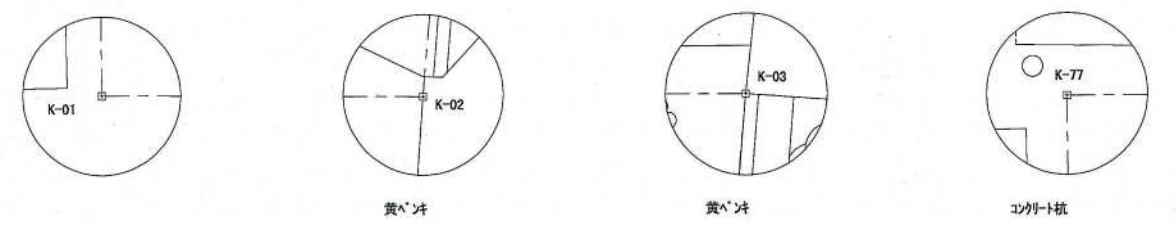


A-A' 断面图



B-B' 断面图





私道  
境界線  
引込み管  
K-77  
敷地境界線 (22.24)  
1Fマド  
作業場、平屋  
1Fマド  
284-5  
境界線  
私道  
43条申請部分  
境界線



道路協定図 S=1/100

001/1=S.V - V

43条申請部分

境界線

私道

境界線

私道

境界線

私道

境界線

私道

境界線

私道

境界線

私道

境界線

私道

境界線

私道

境界線

私道

境界線

私道

境界線

私道

境界線

私道

境界線

私道

境界線

私道

境界線

私道

境界線

私道

境界線

私道

境界線

私道

境界線

私道

境界線

私道

境界線

私道

境界線

私道

境界線

私道

境界線

私道

境界線

私道

境界線

私道

境界線

私道

境界線

私道

境界線

私道

境界線

私道

境界線

私道

境界線

私道

境界線

私道

境界線

私道

境界線

私道

境界線

私道

境界線

私道

境界線

私道

境界線

私道

境界線

私道

境界線

私道

境界線

私道

境界線

私道

境界線

私道

境界線

私道

境界線

私道

境界線

私道

境界線

私道

境界線

私道

境界線

私道

境界線

私道

境界線

私道

境界線

私道

境界線

私道

境界線

私道

境界線

私道

境界線

私道

境界線

私道

境界線

私道

境界線

私道

境界線

私道

境界線

私道

境界線

私道

境界線

私道

境界線

私道

境界線

私道

境界線

私道

境界線

私道

境界線

私道

境界線

私道

境界線

私道

境界線

私道

境界線

私道

境界線

私道

境界線

私道

境界線

私道

境界線

私道

境界線

私道

境界線

私道

境界線

私道

境界線

私道

境界線

私道

境界線

私道

境界線

私道

境界線

私道

境界線

私道

境界線

私道

境界線

私道

境界線

私道

境界線

私道

境界線

私道

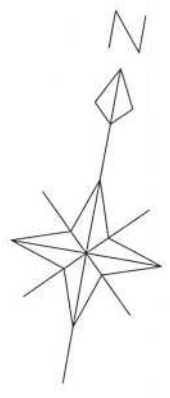
境界線

私道

姫路市大津区真砂町  
通路協定平面図  
S=1:100

139-1

+200



縮尺=1:100

139-9

通路断面②

+200  
4.00

139-4  
の一部

現況幅 4.000  
及び協定幅  
現況最大幅

139-10  
+200

通路境界線

008+  
▼+200

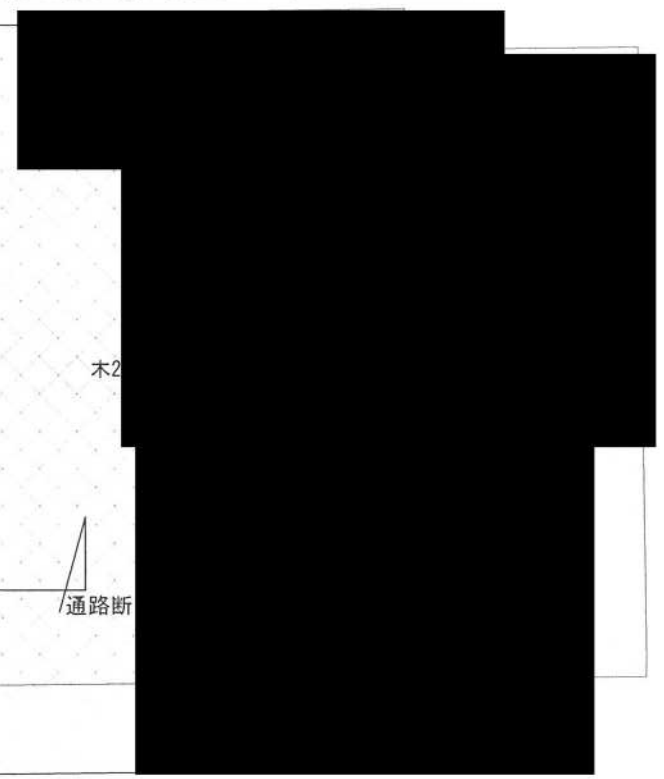


139-4  
協定敷地

139-5  
協定敷地

139-6  
協定敷地

現況幅 3.847  
現況最低幅



139-3  
+100


通路断面①

通路断

トタン

道路判定番号  
15-196

139-7  
+100



通路断面③

通路断面③

協定幅 4.000  
現況幅 3.933

建築基準法第42条1項1号道路  
(市道 大津71号線)

±0

±0

8.540

8.540

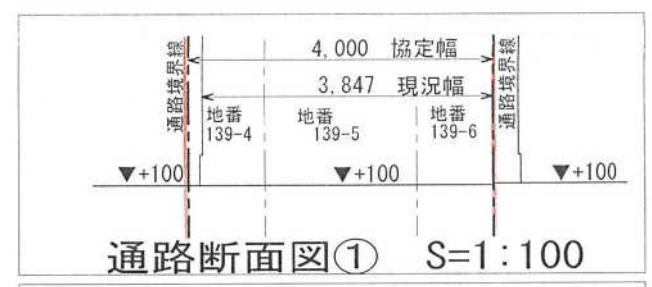
水路

通路断面②

通路境界線

±0

▼+200



通路断面図② S=1:100

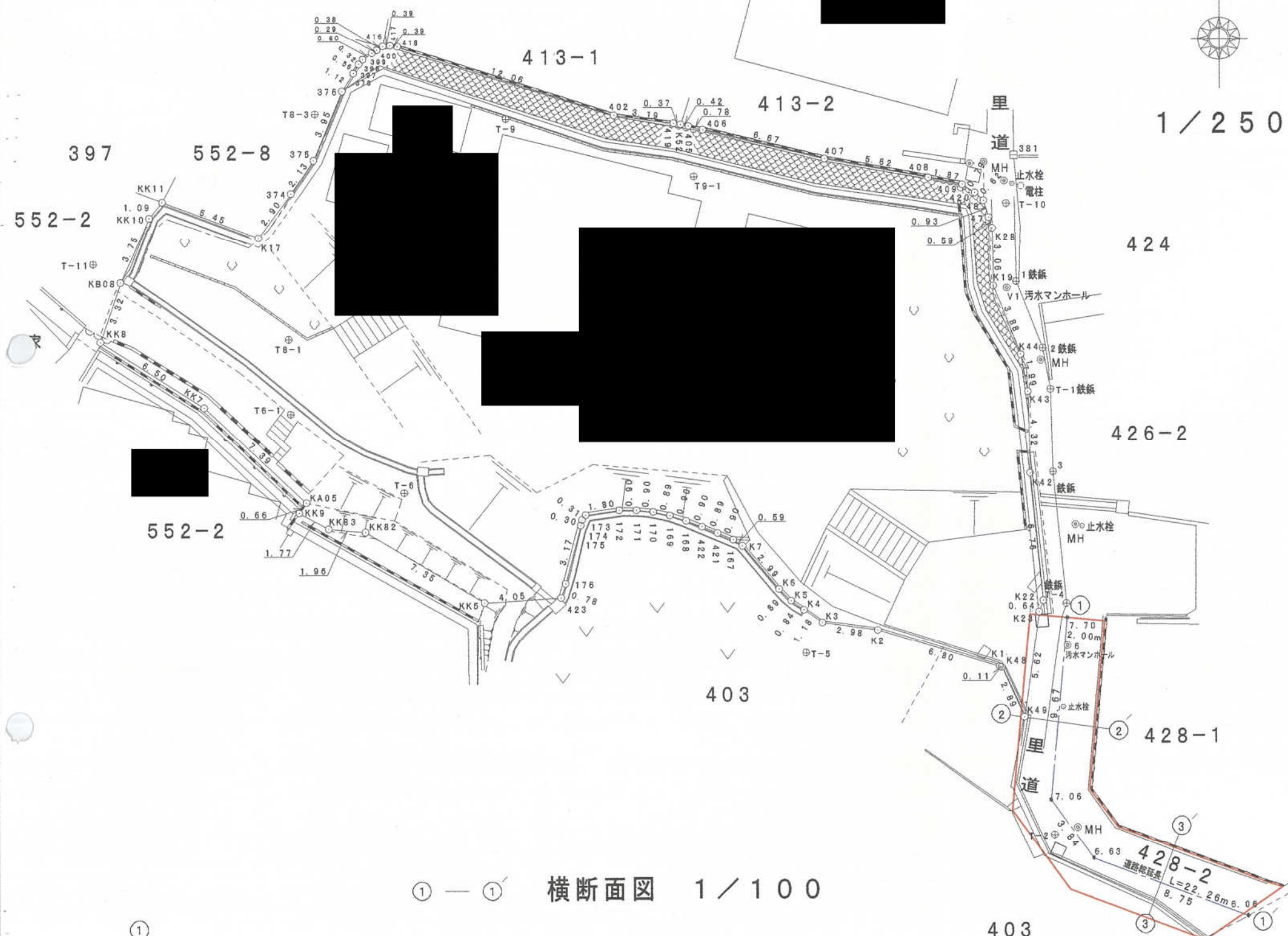
姫路市飾磨区妻鹿字甲山参九九番

396

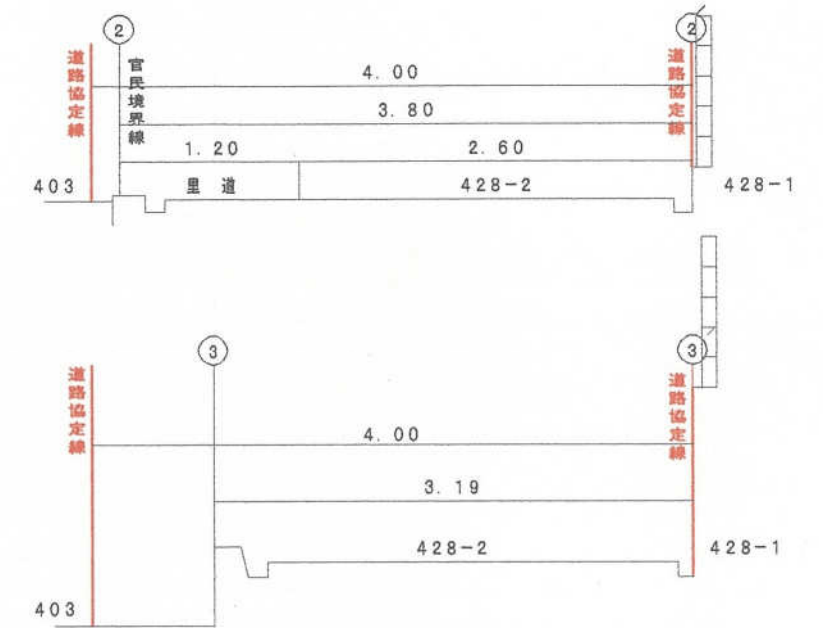
田383コンクリート杭



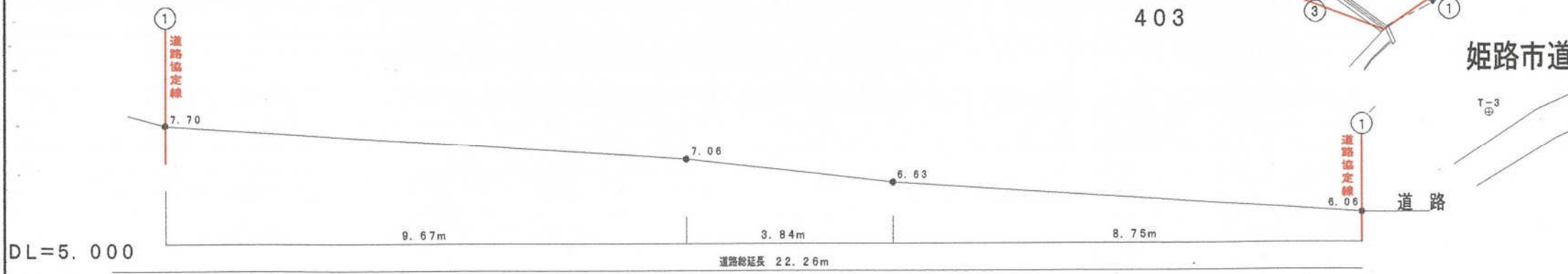
1/250



横断面図 1/50



①—① 横断面図 1/100

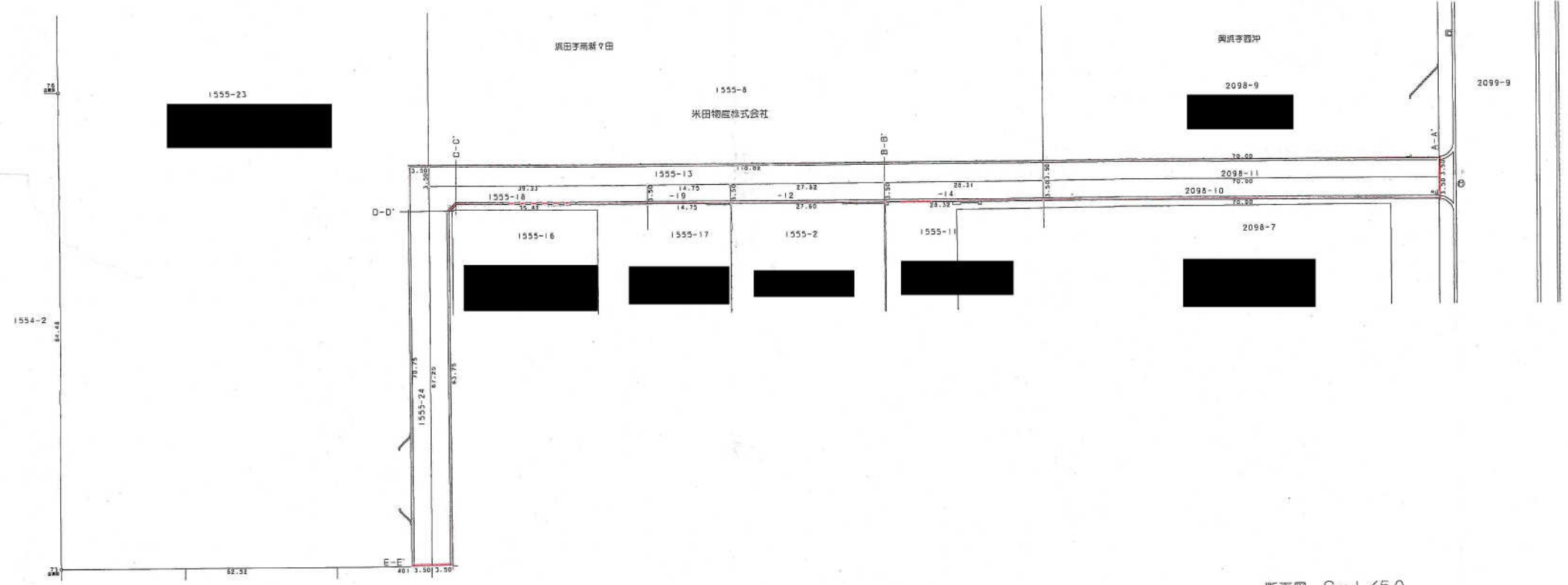


姫路市道

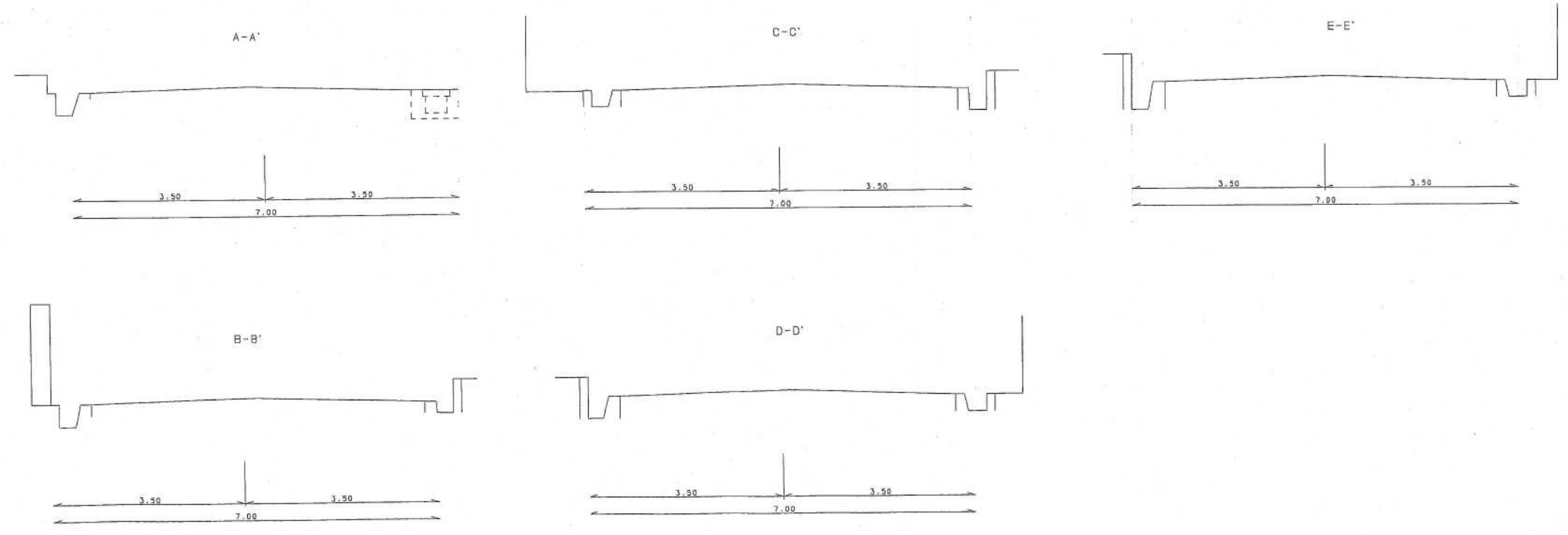
道路

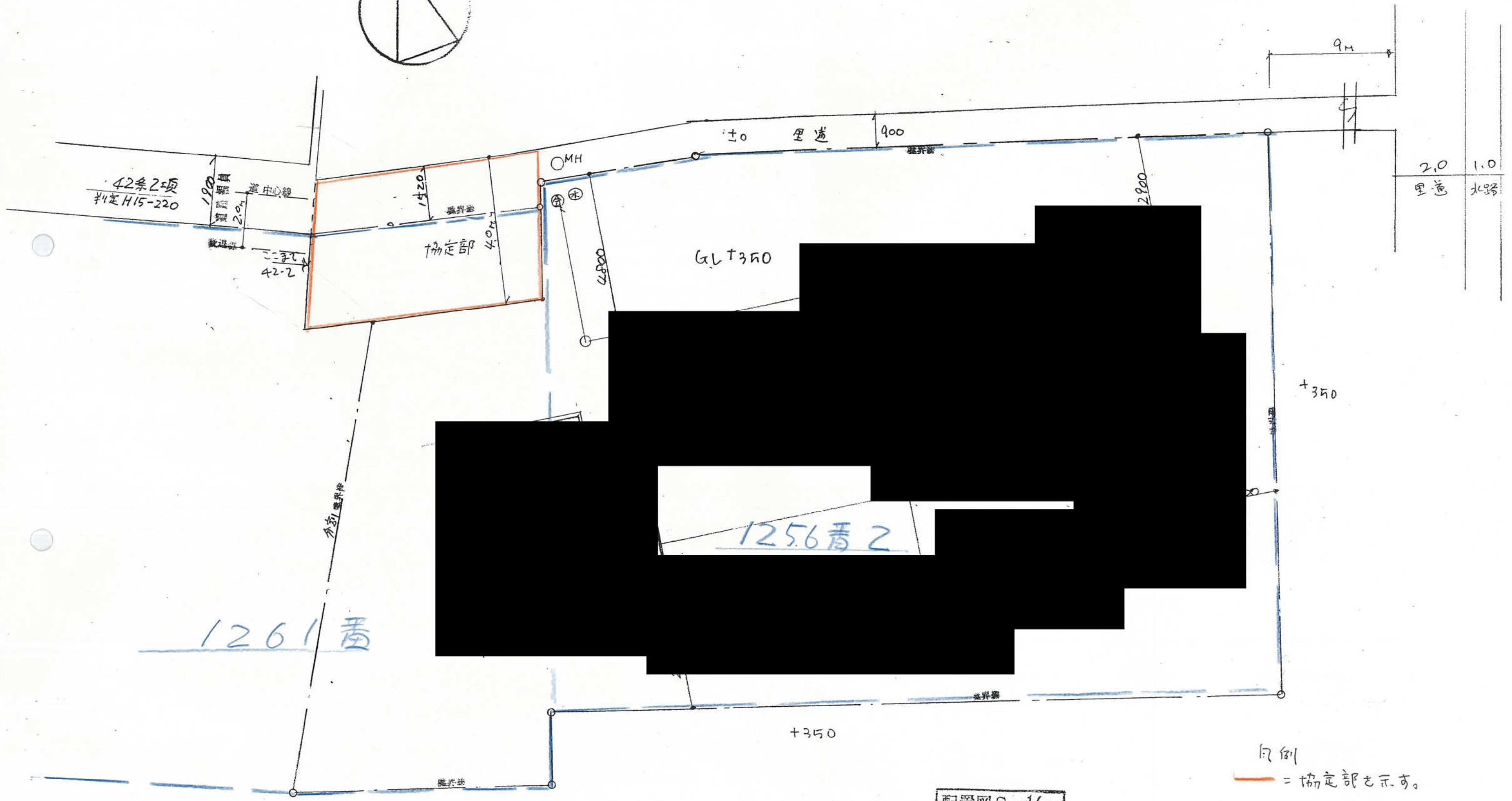
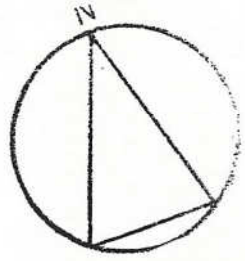


現況平面図 S=1/500



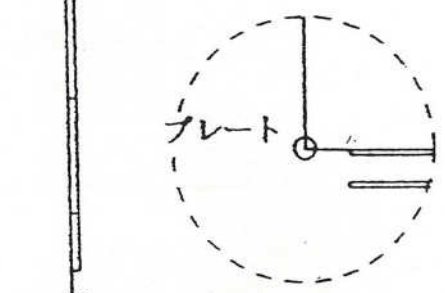
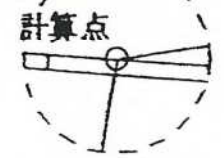
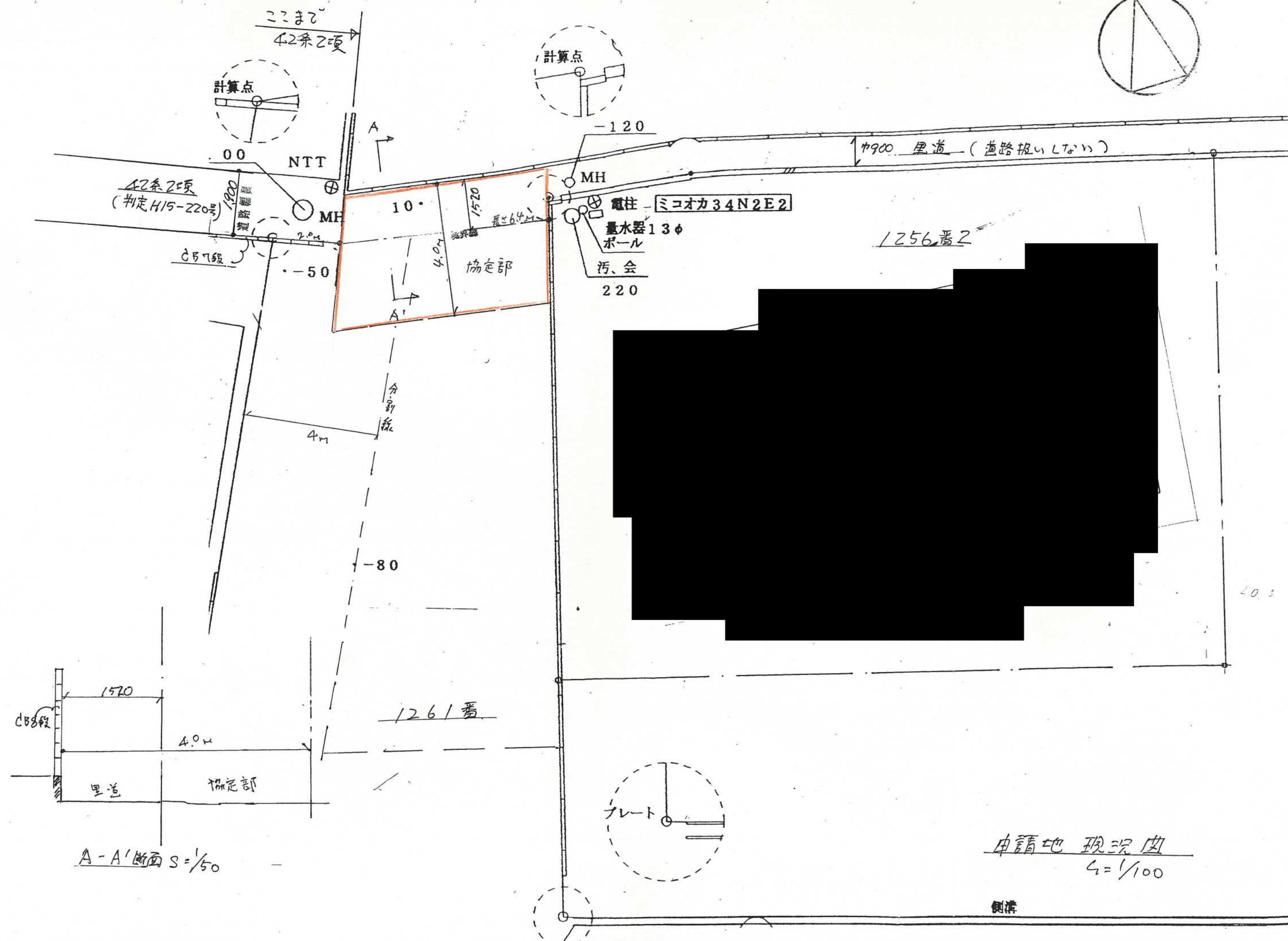
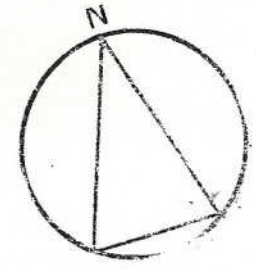
断面図 S=1/50





配置図 S=1/100

- 凡例
- = 協定部を示す。
  - = 地番界を示す。



42条2項  
(判定H15-220)

00 NTT

MH

10

協定部

MH

電柱 ミコオカ34N2E2

量水器13φ  
ボール

汚、会

220

4900 里道 (道路扱いL2m)

1256番

CB7段

-50

4m

-80

1261番

CB8段

1570

4.0m

里道

協定部

A-A'断面 S=1/50

申請地 現況図  
L=1/100

側溝


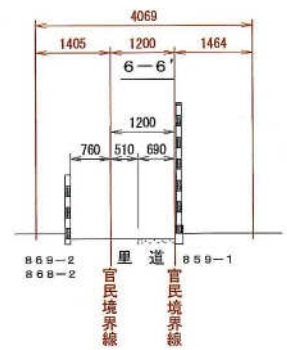
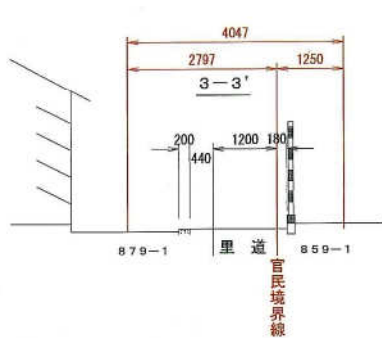
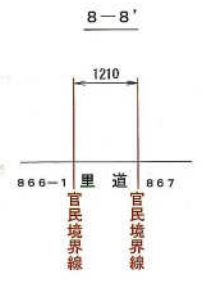
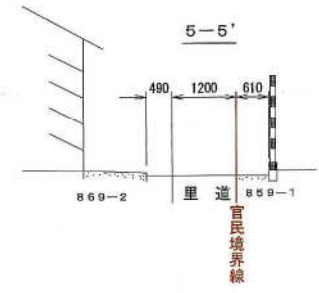
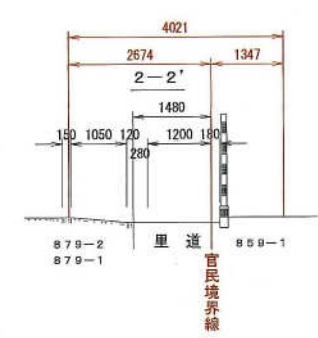
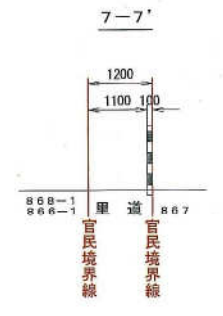
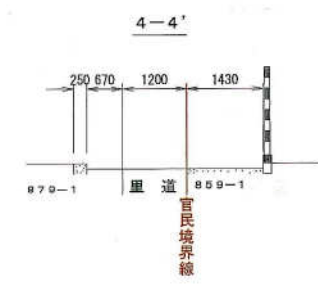
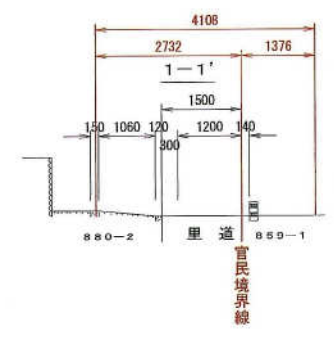
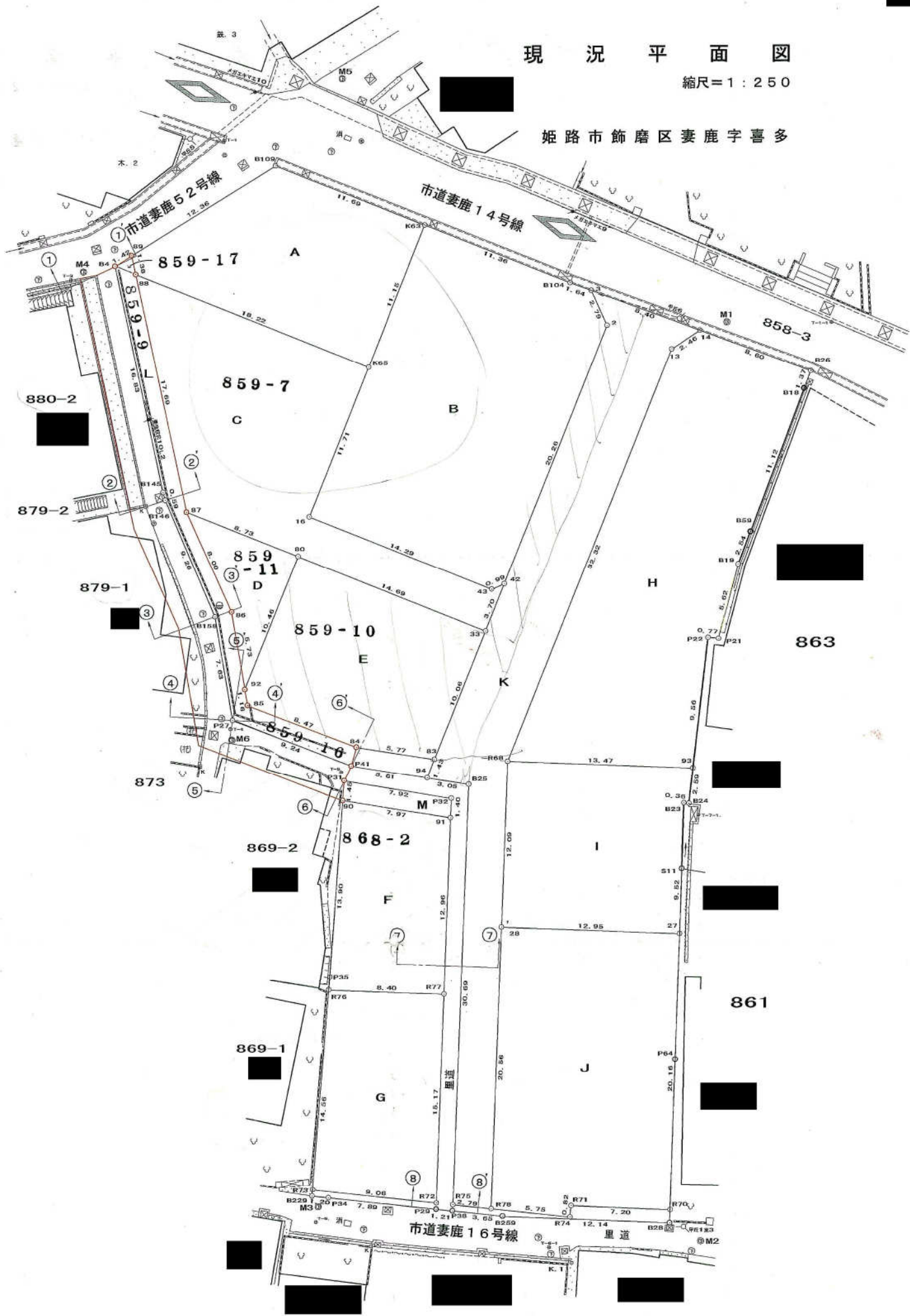
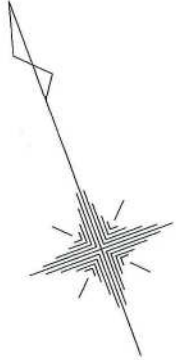
横断面图

縮尺=1:100

現況平面图

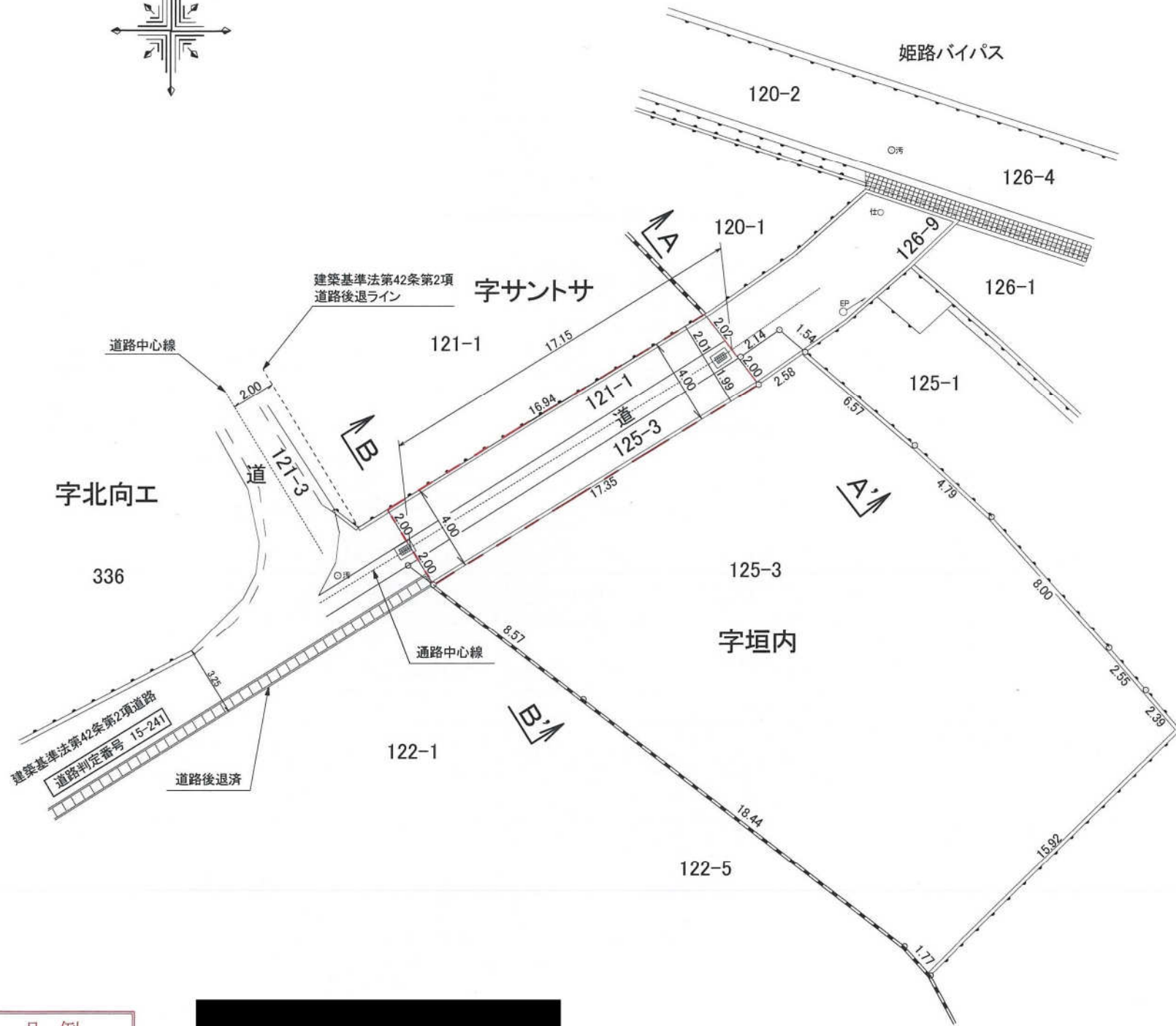
縮尺=1:250

姫路市飾磨区妻鹿字喜多



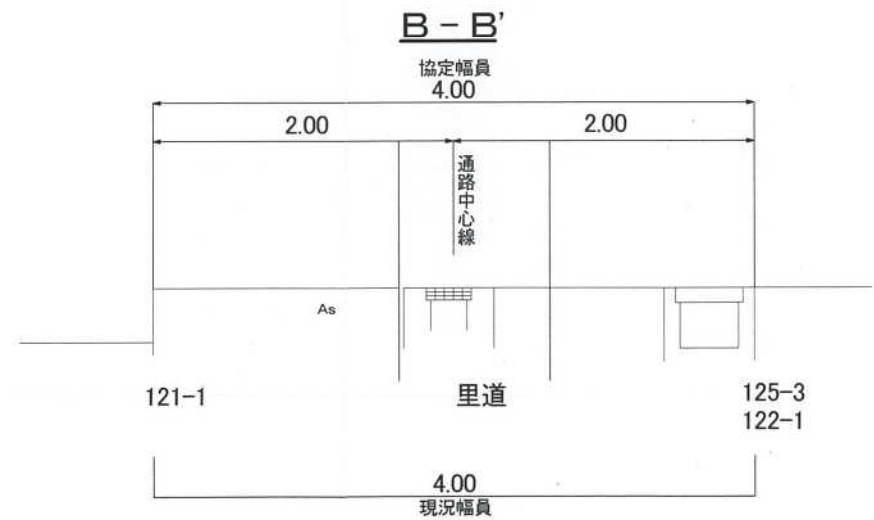
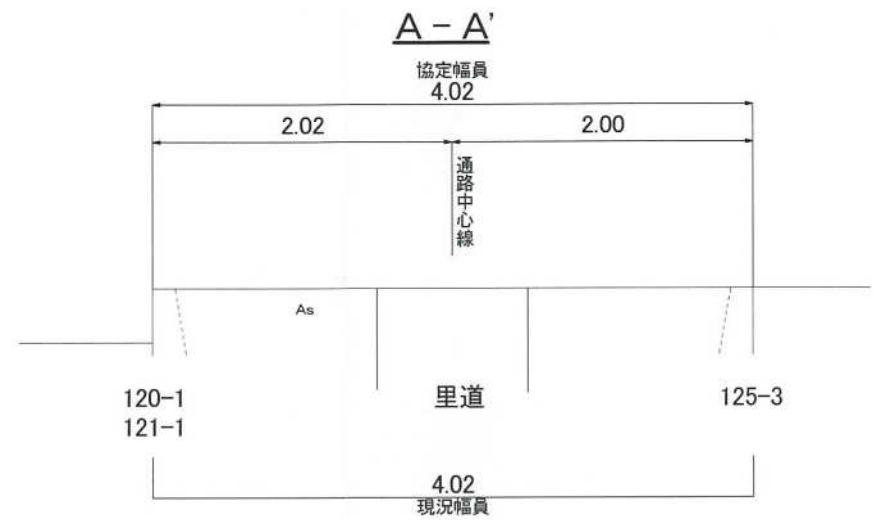
平面図

縮尺 1:250



断面図

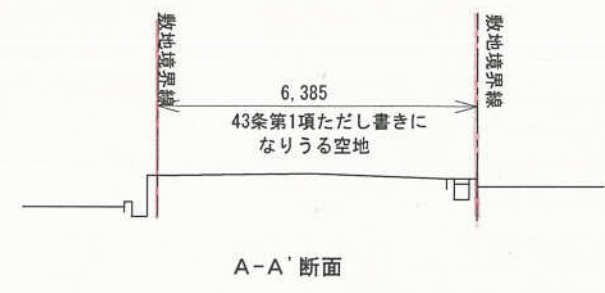
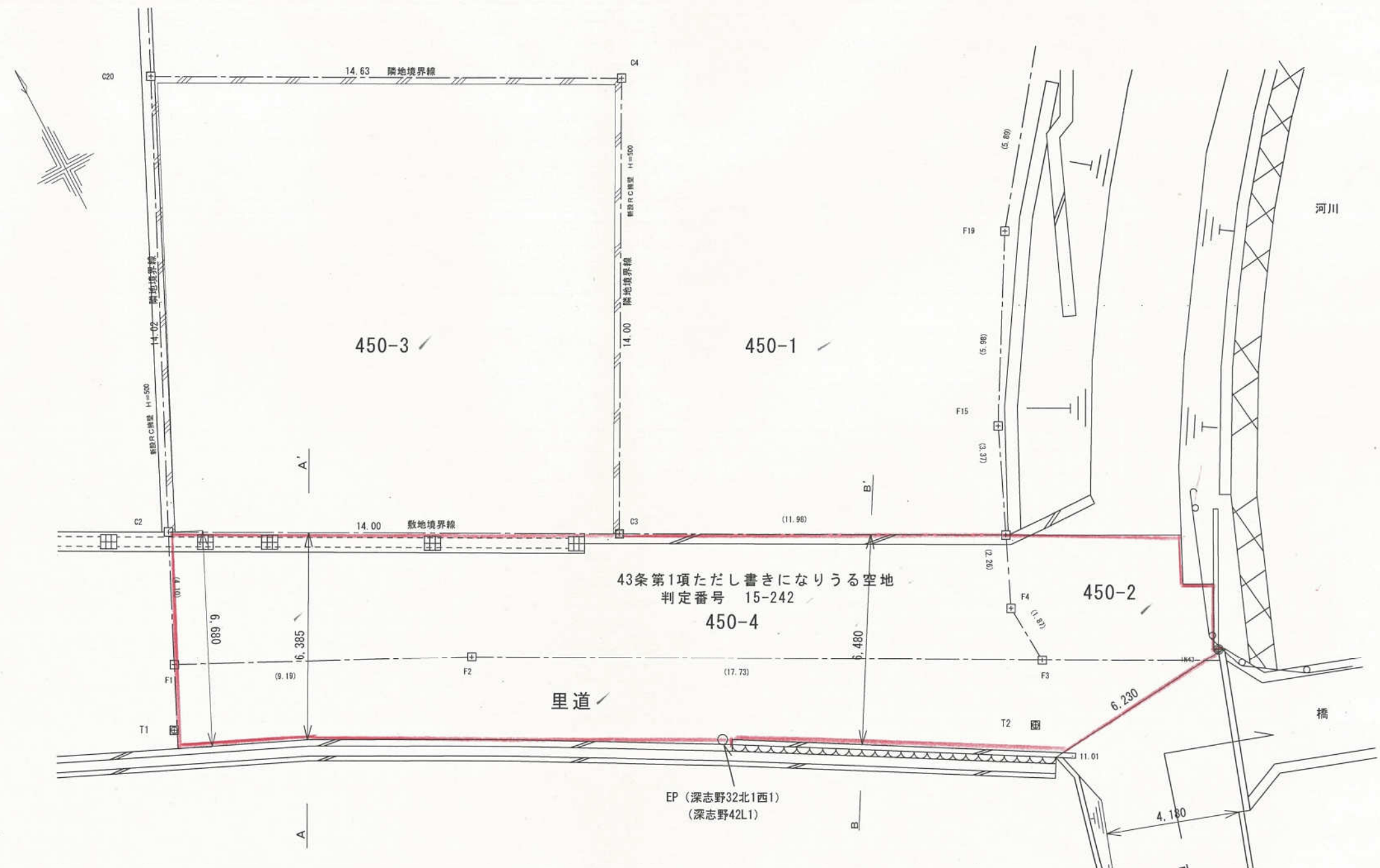
縮尺 1:50



凡例  
○申請地○







43条第1項ただし書きになりうる空地  
判定番号 15-242

里道

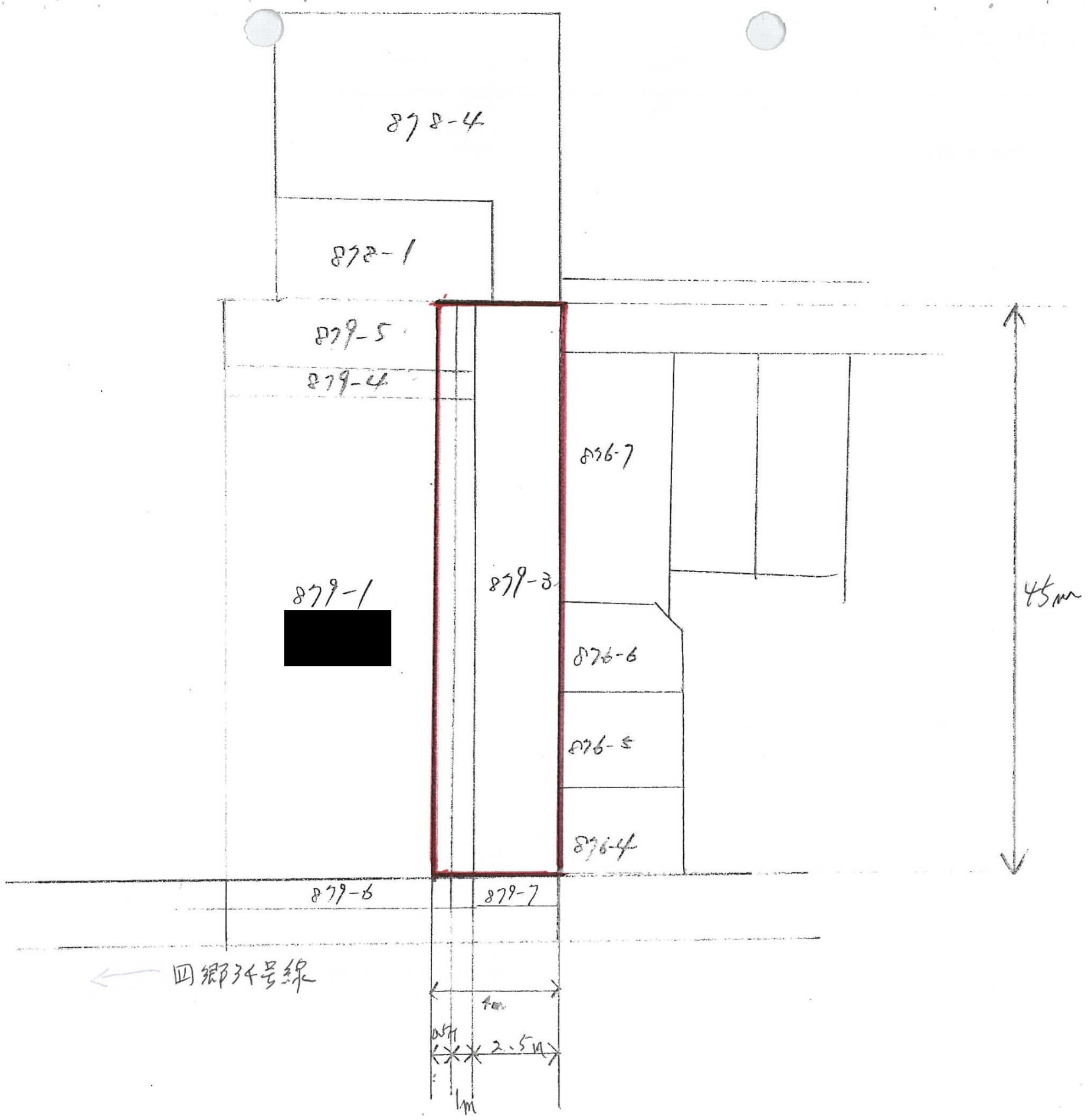
河川

橋

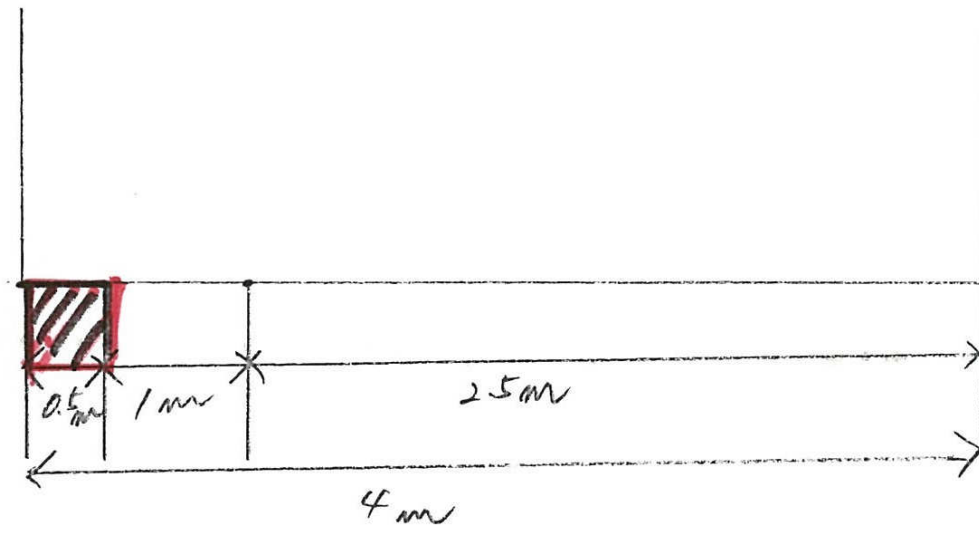
市道御国野15号線

EP (深志野32北1西1)  
(深志野42L1)

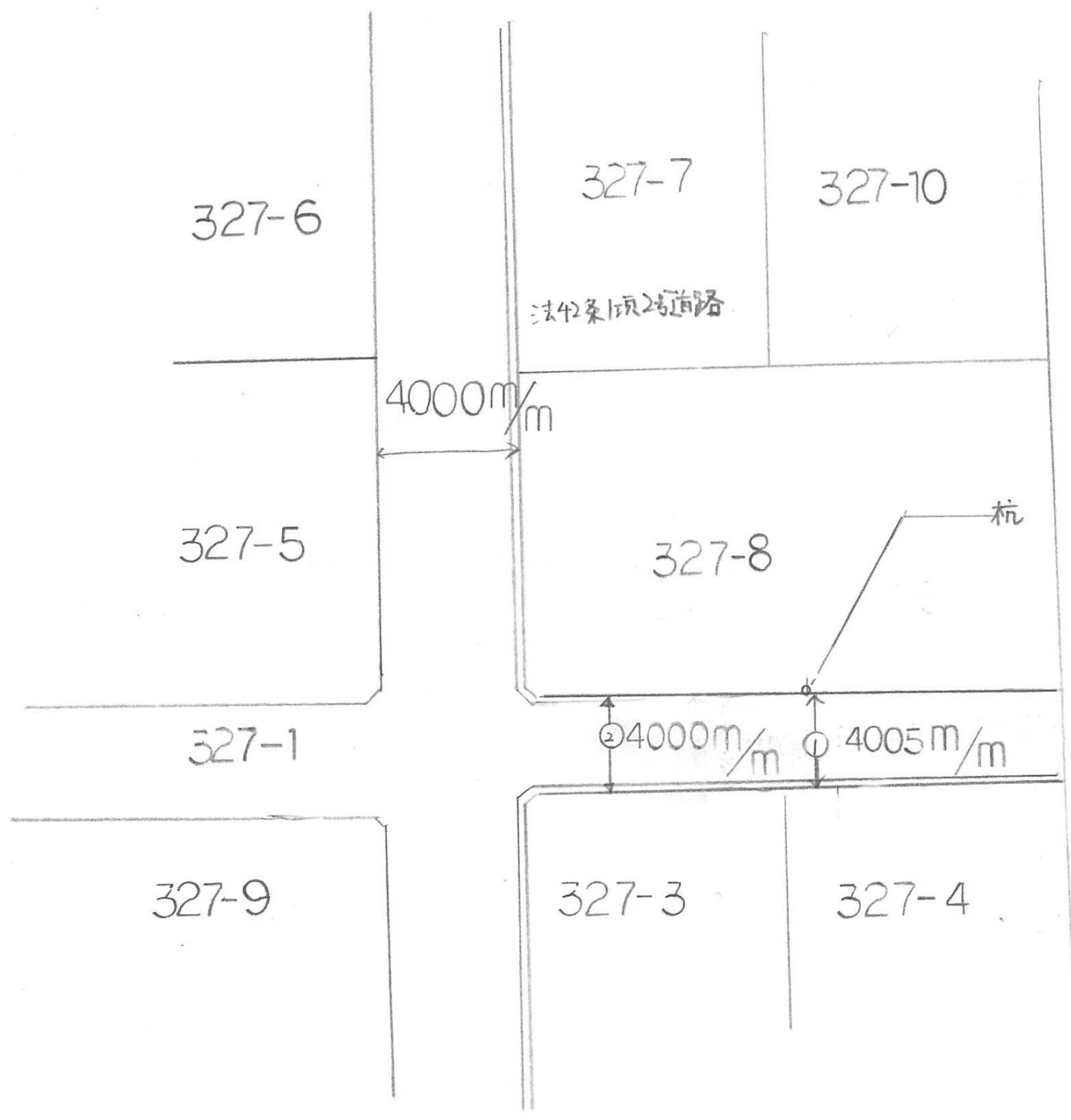
道路平面图



通路断面图

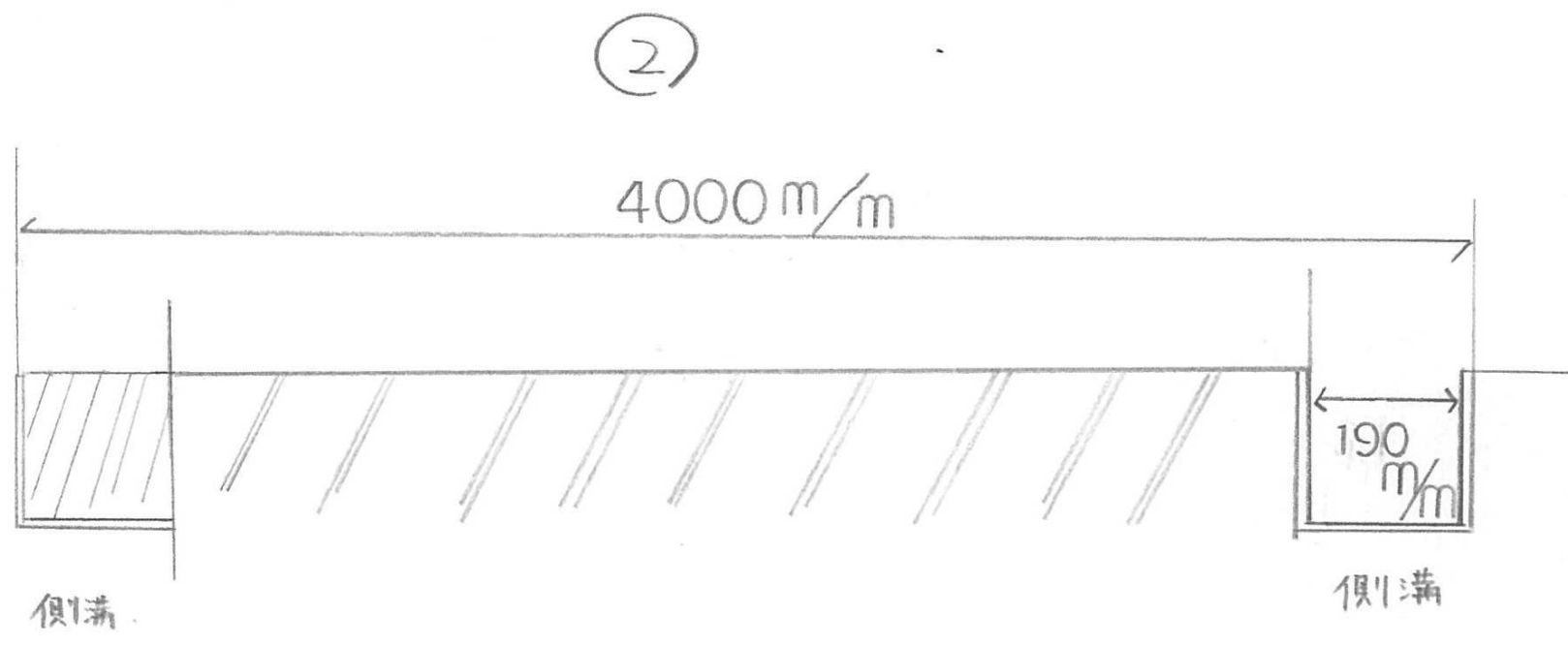
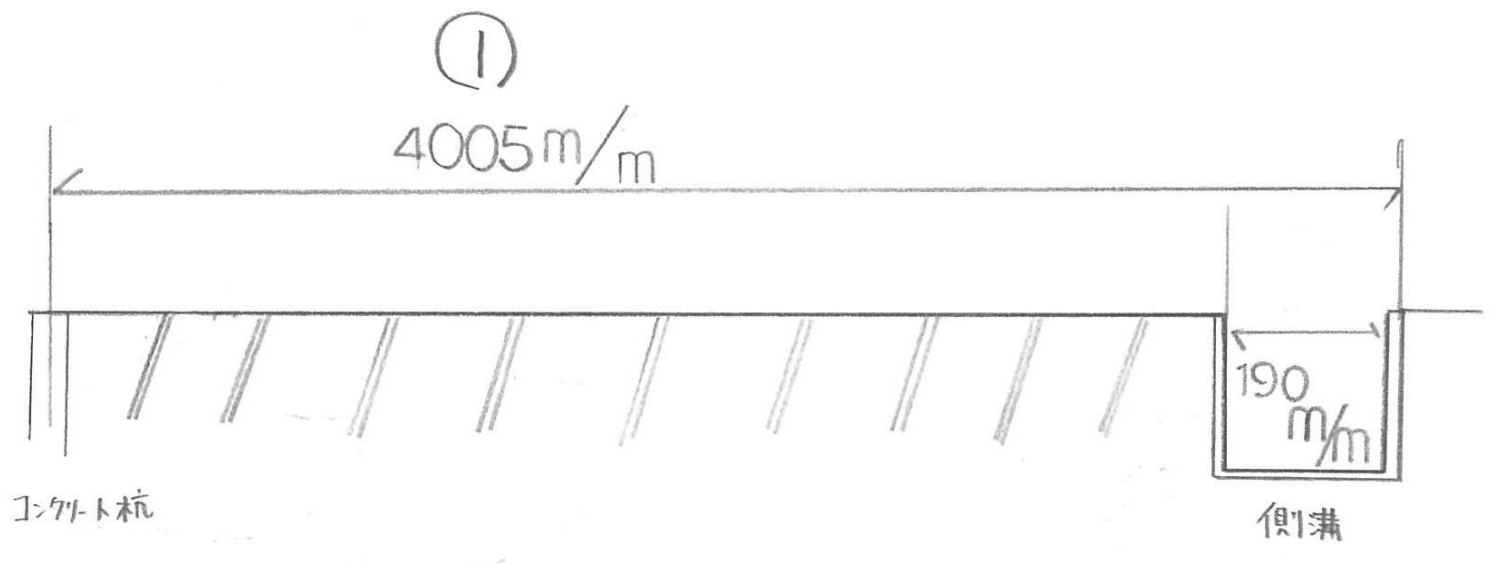


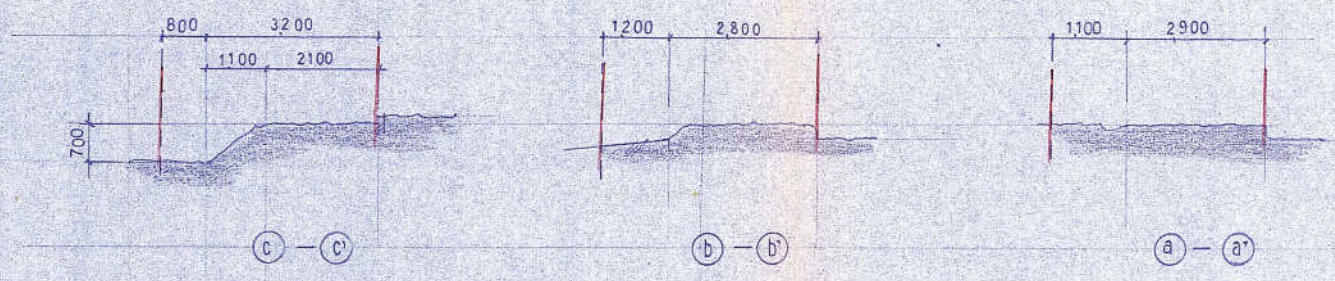

# 平面图



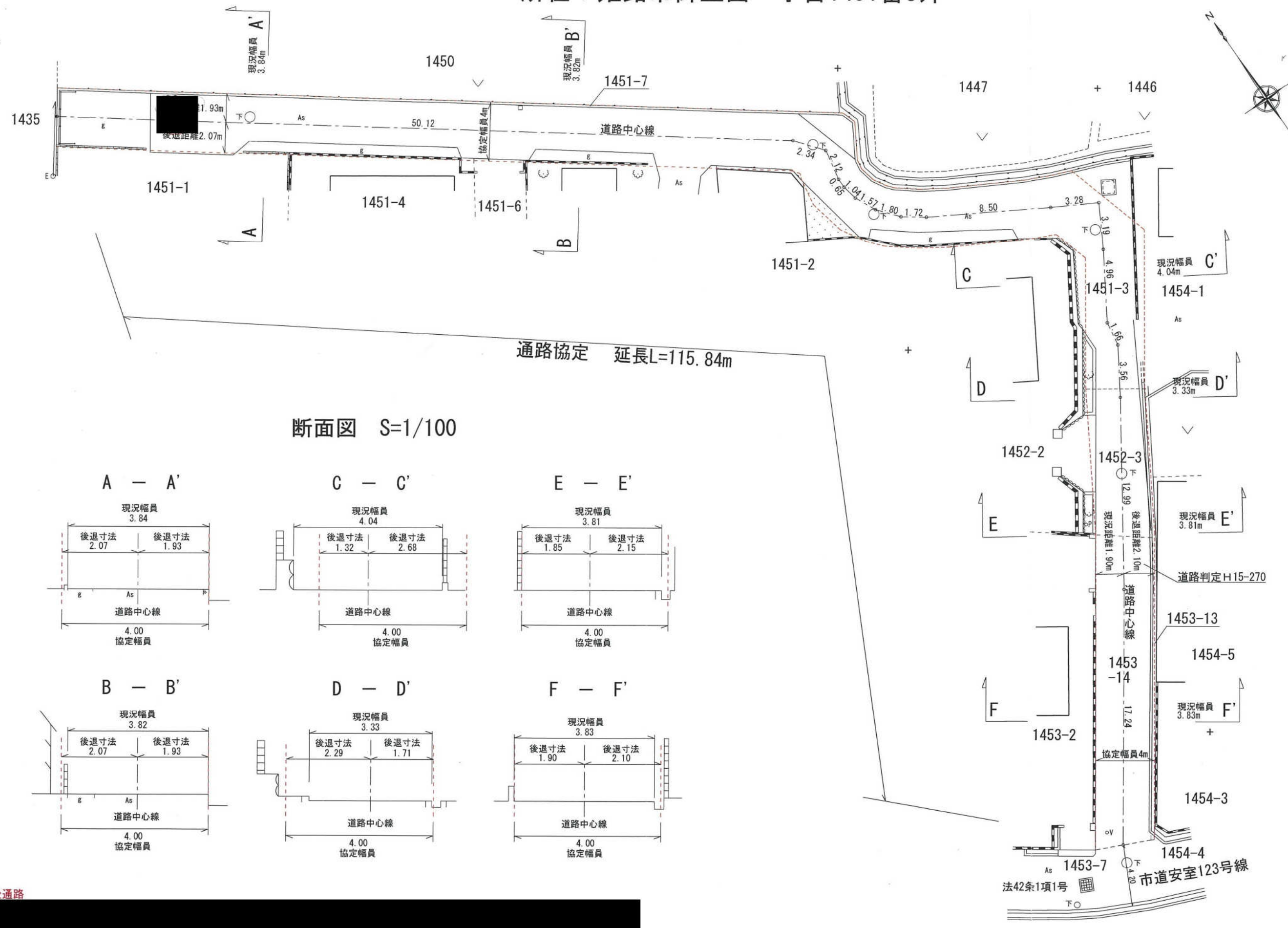
1:1000

断面図

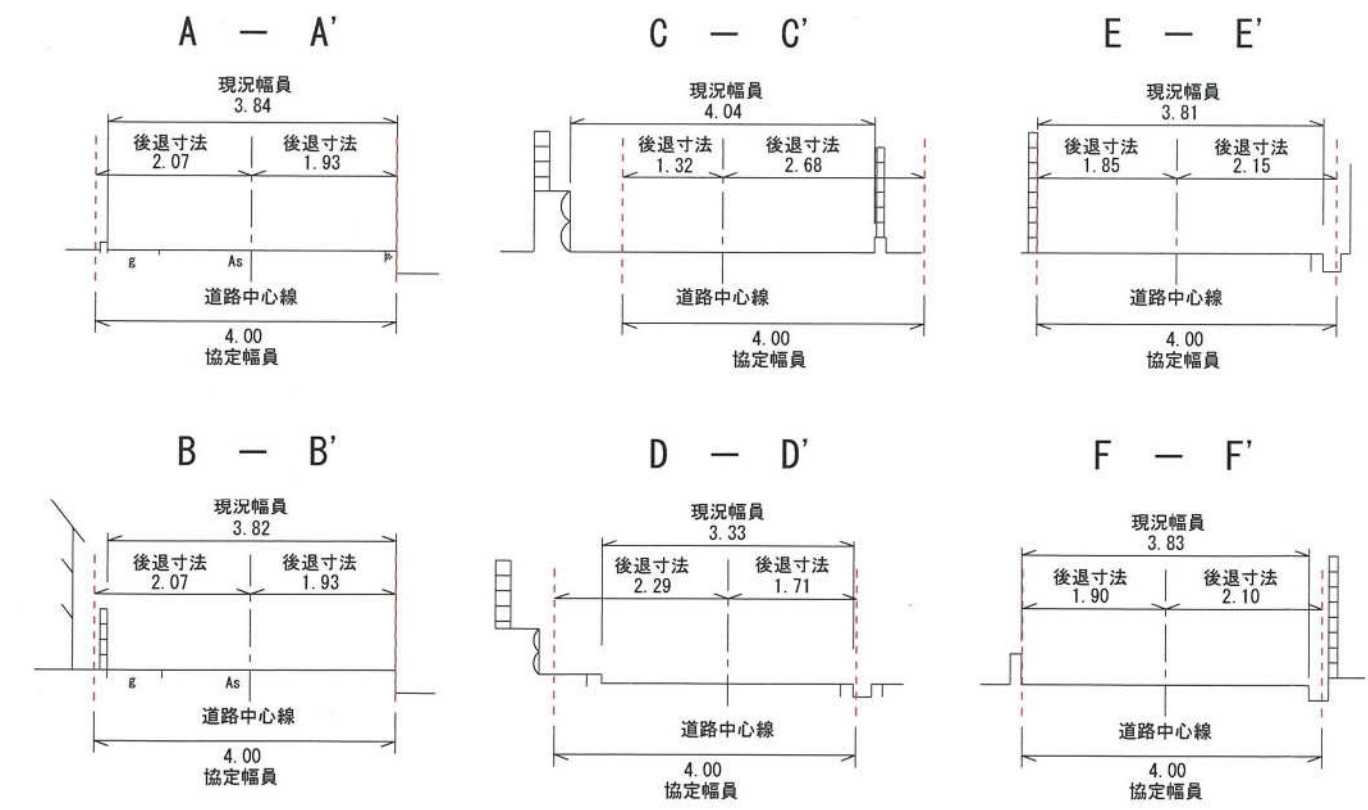




配置図 S=1:100

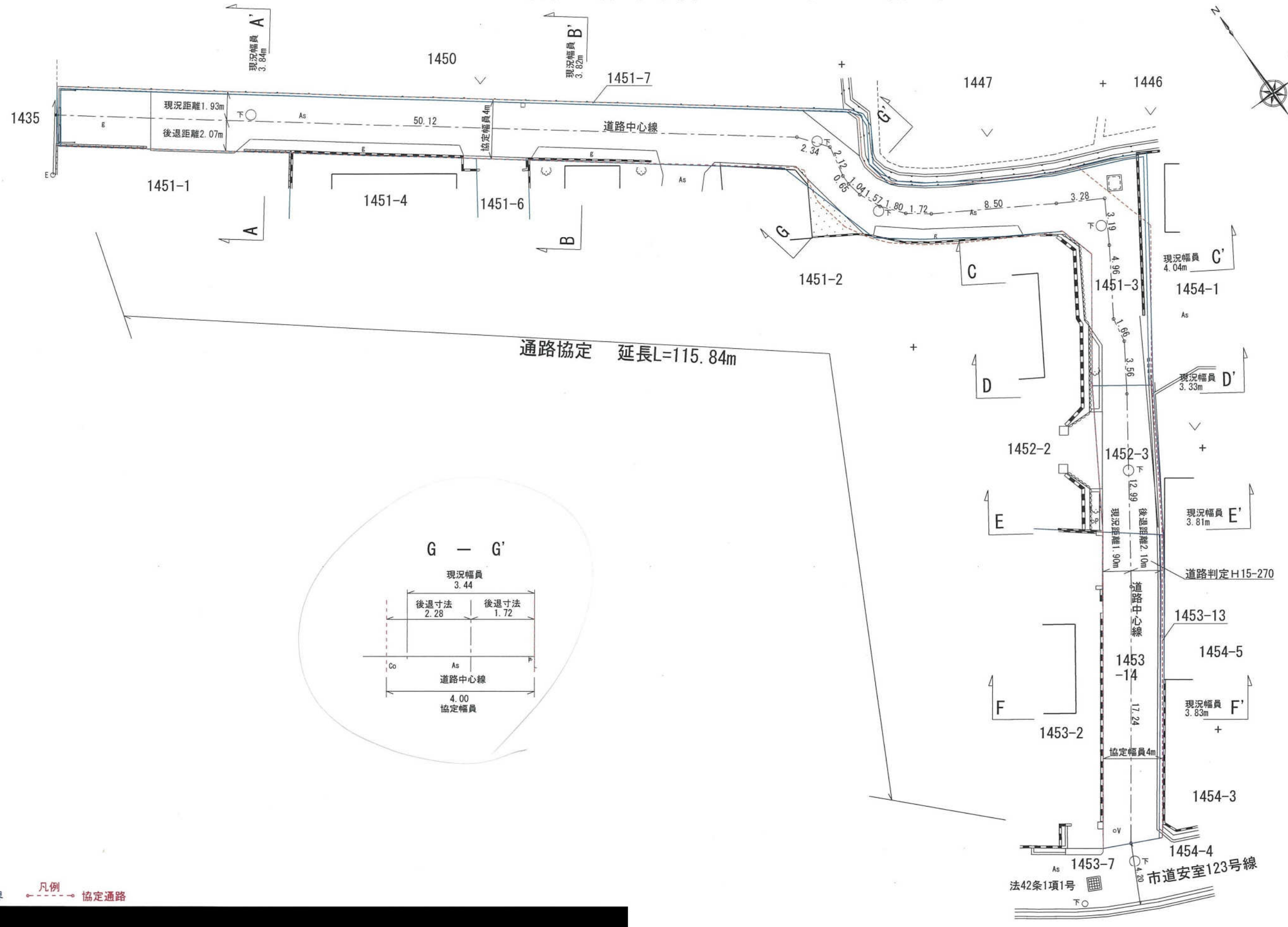


断面図 S=1/100



凡例  
→ 協定後通路

法42条1項1号  
市道安室123号線

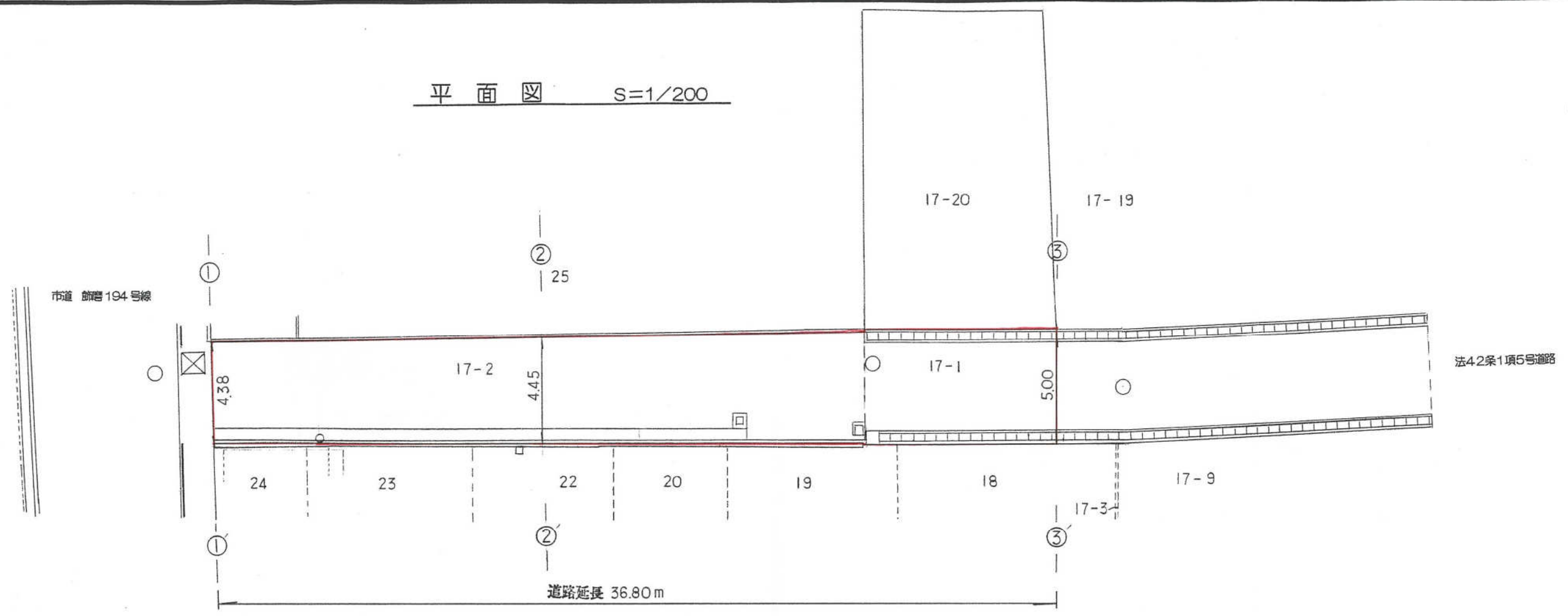


凡例 地番界 凡例 協定通路

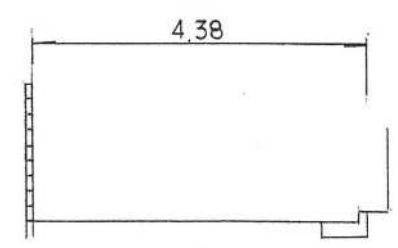





平面图 S=1/200



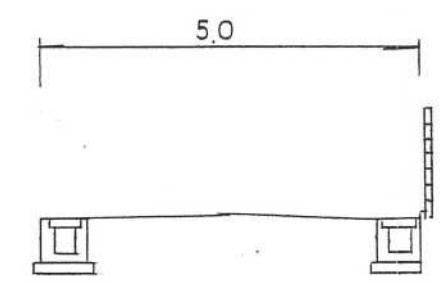
① - ①' 断面 S=1/30

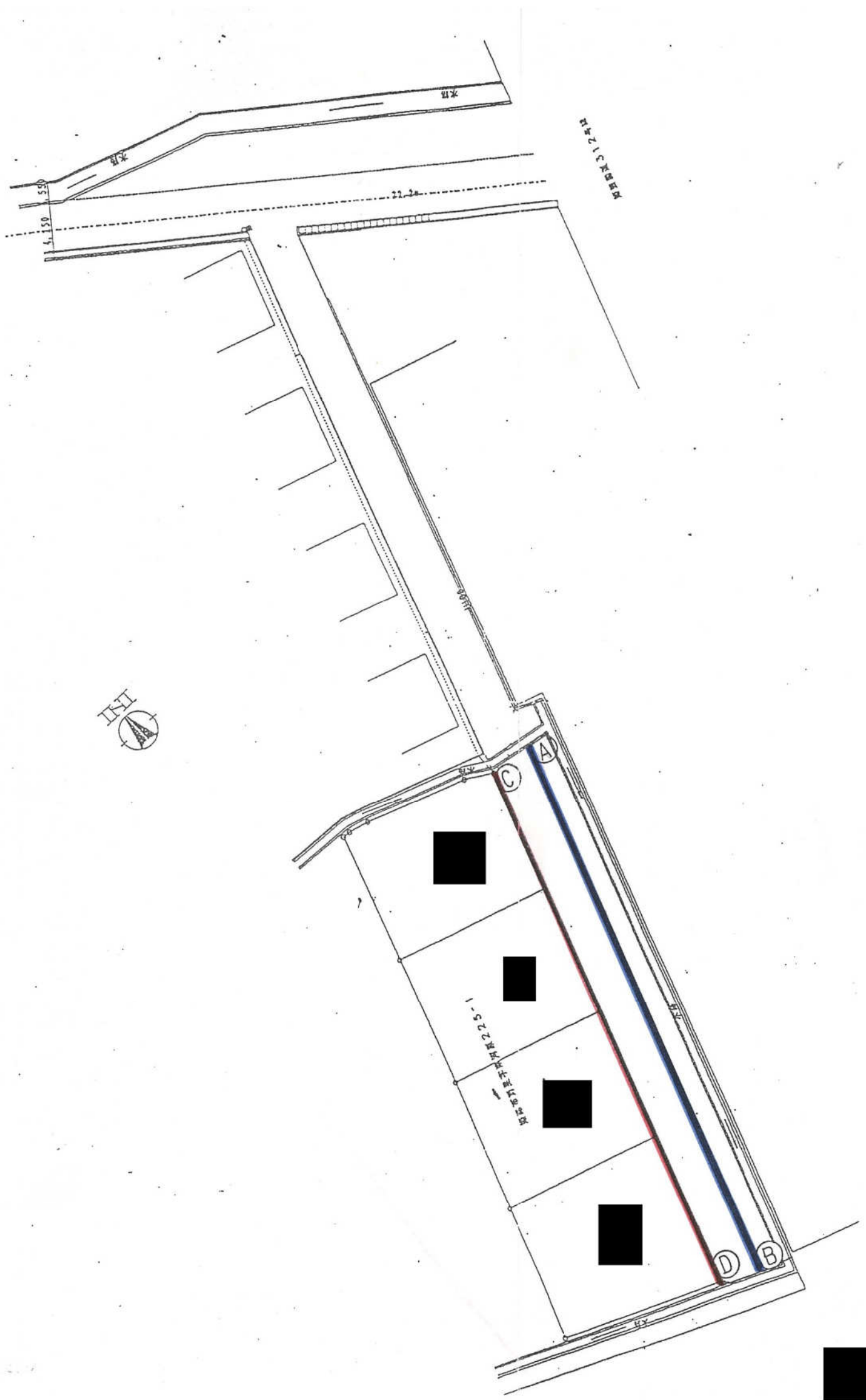



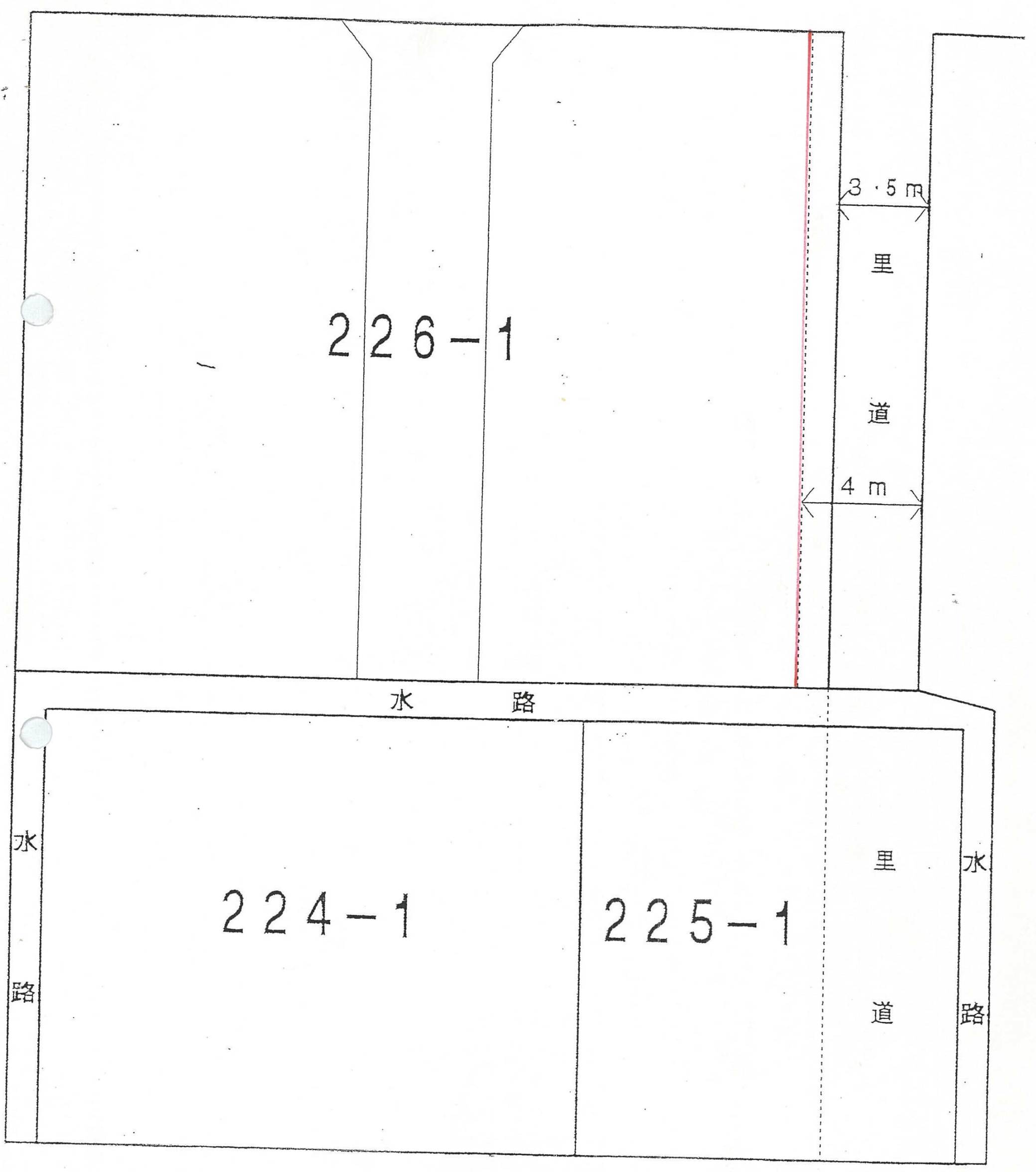
② - ②' 断面 S=1/30



③ - ③' 断面 S=1/30







226-1

3.5 m

里

道

4 m

水路

224-1

225-1

里

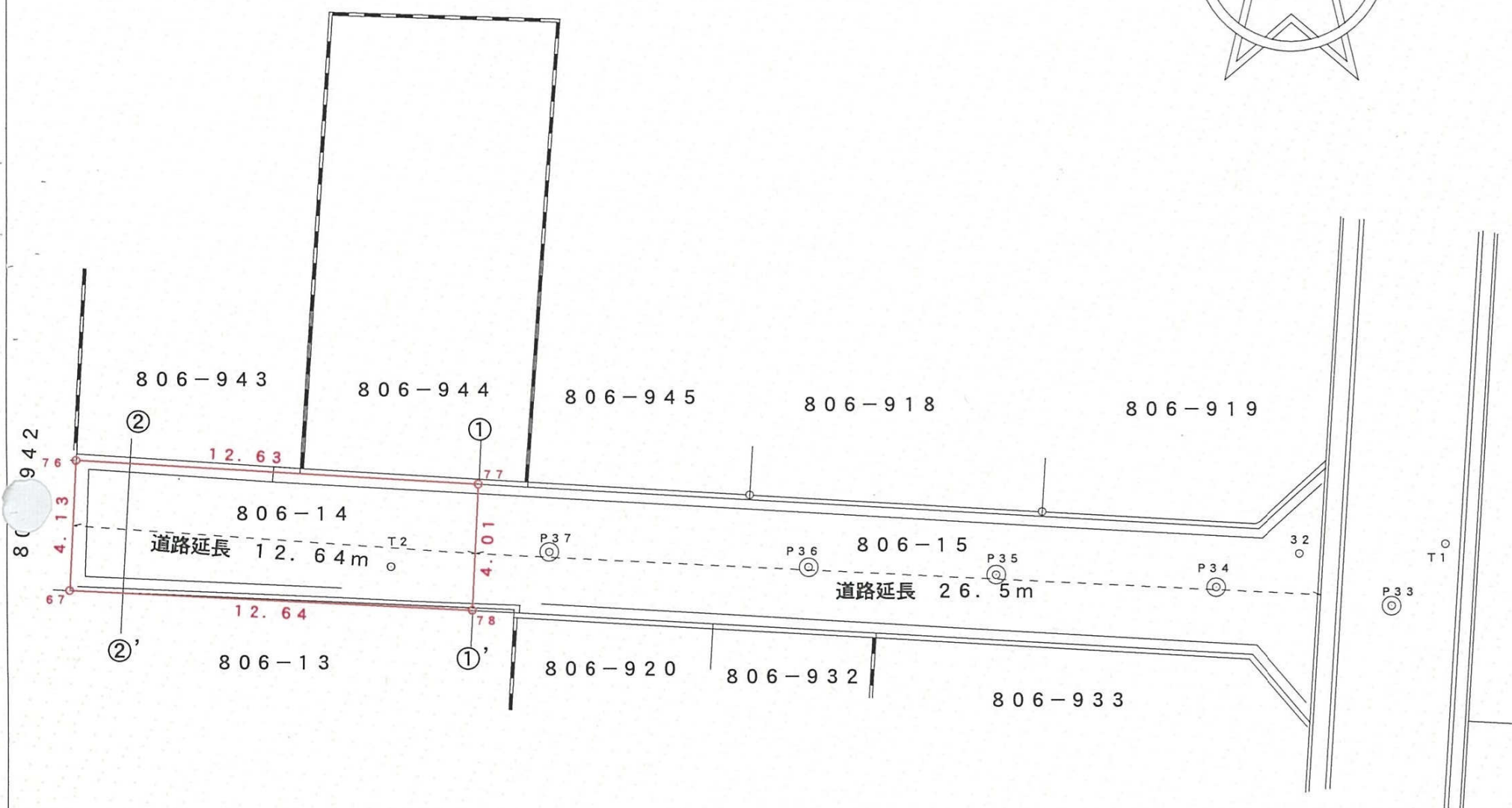
道

水

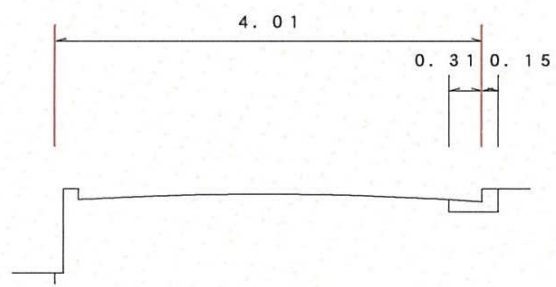
路

水


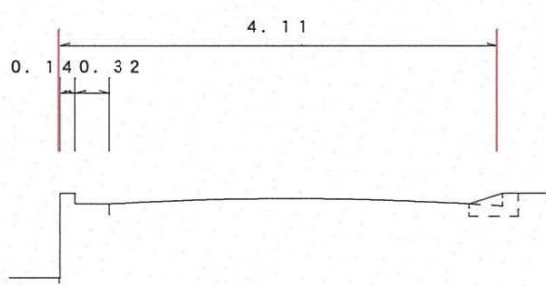
路

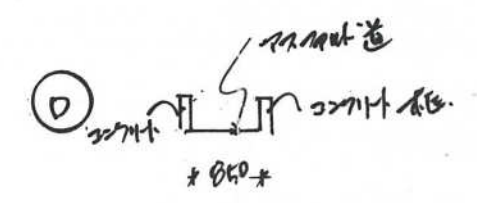


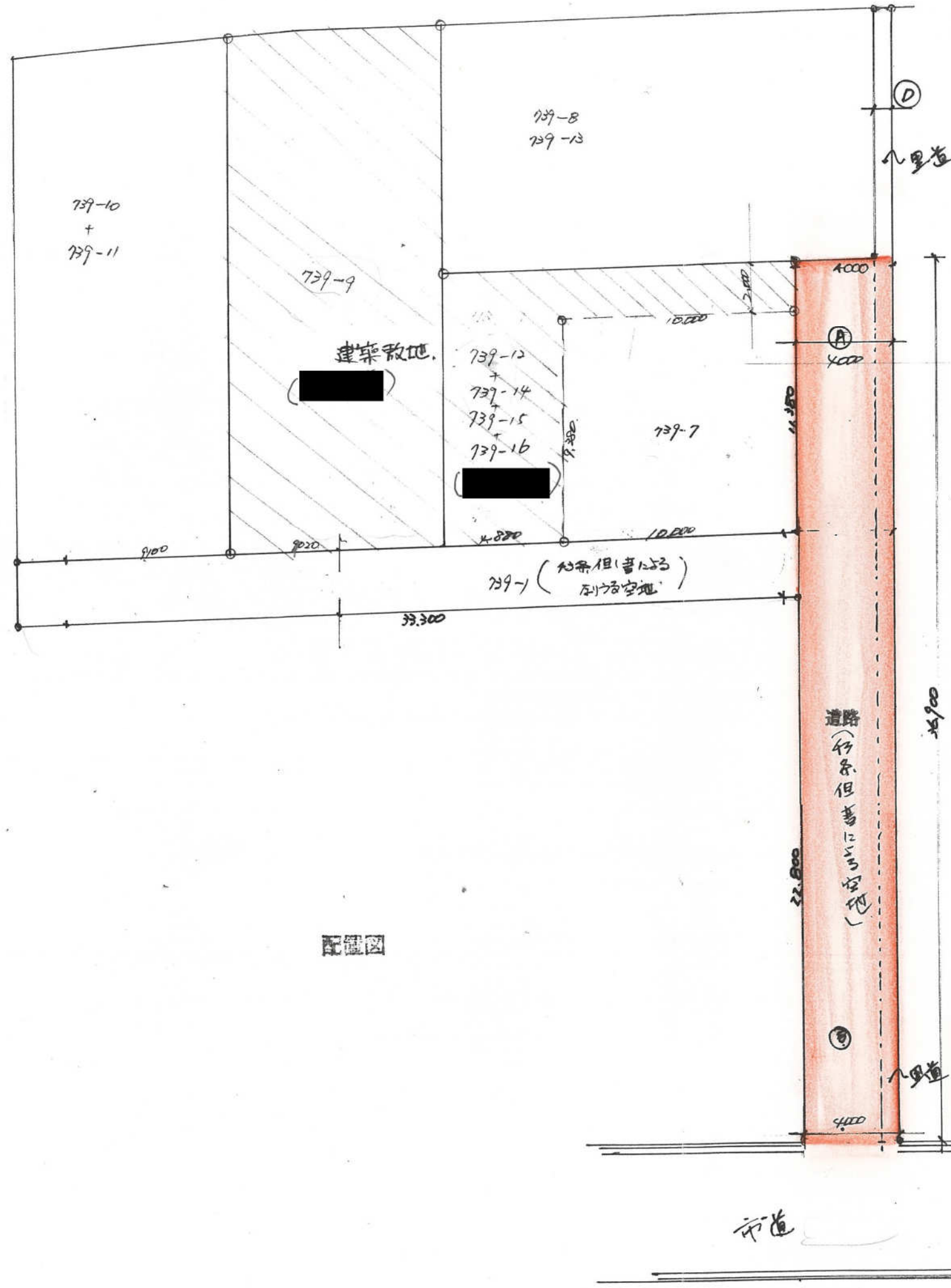


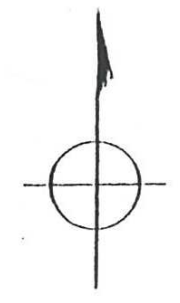
①' - ①



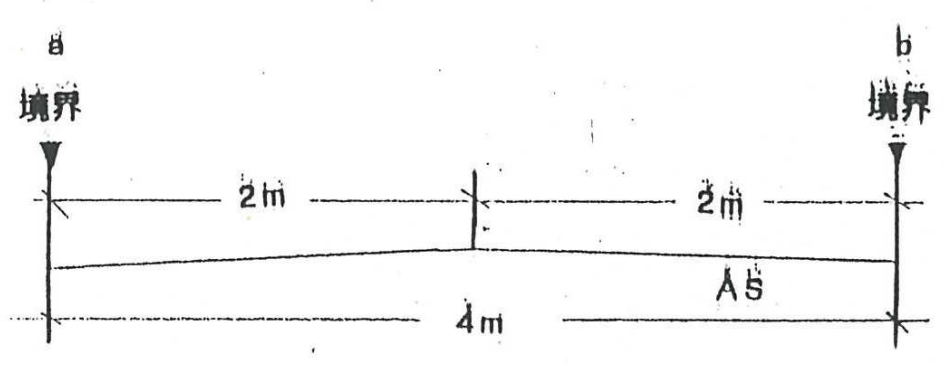
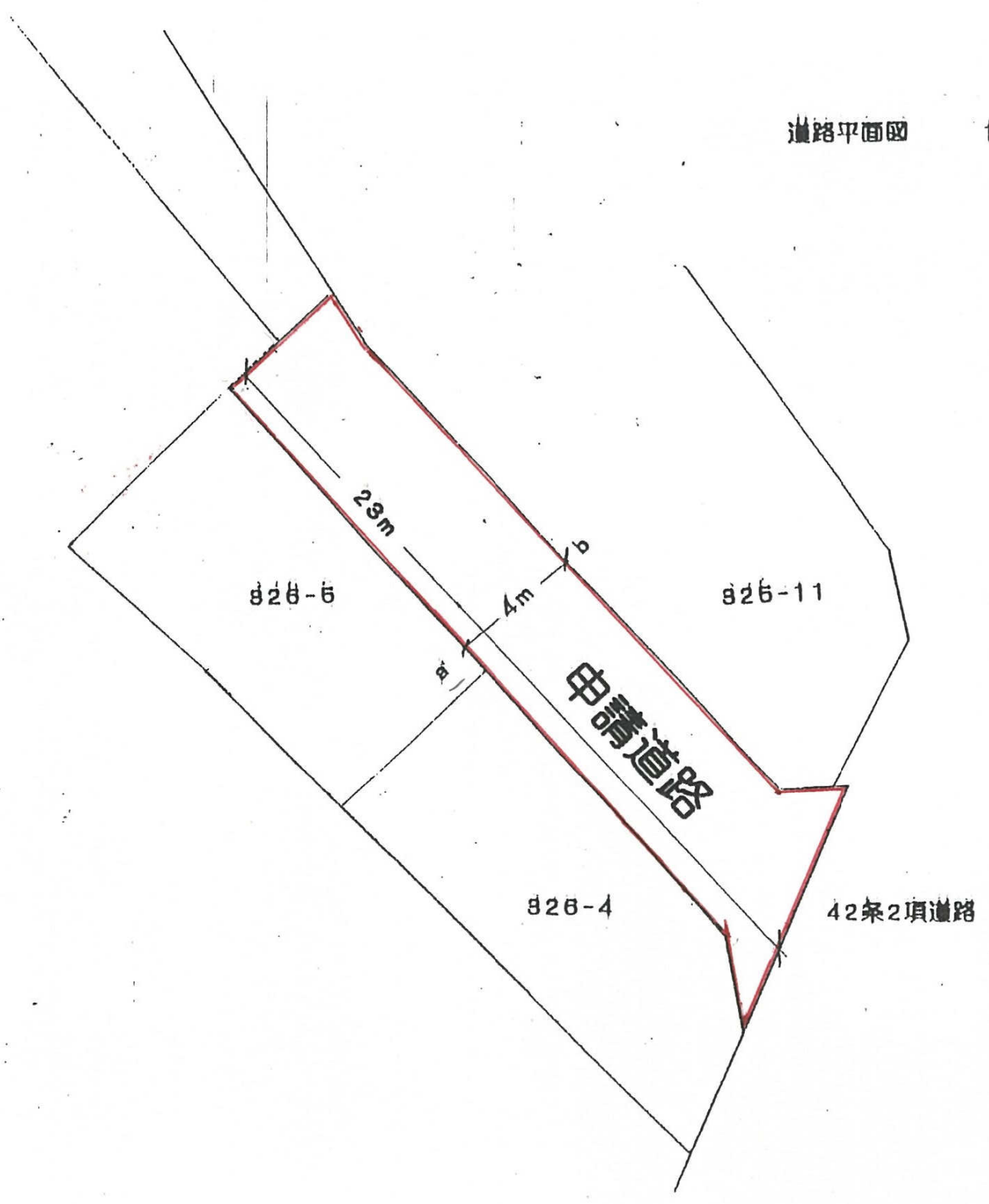
②' - ②



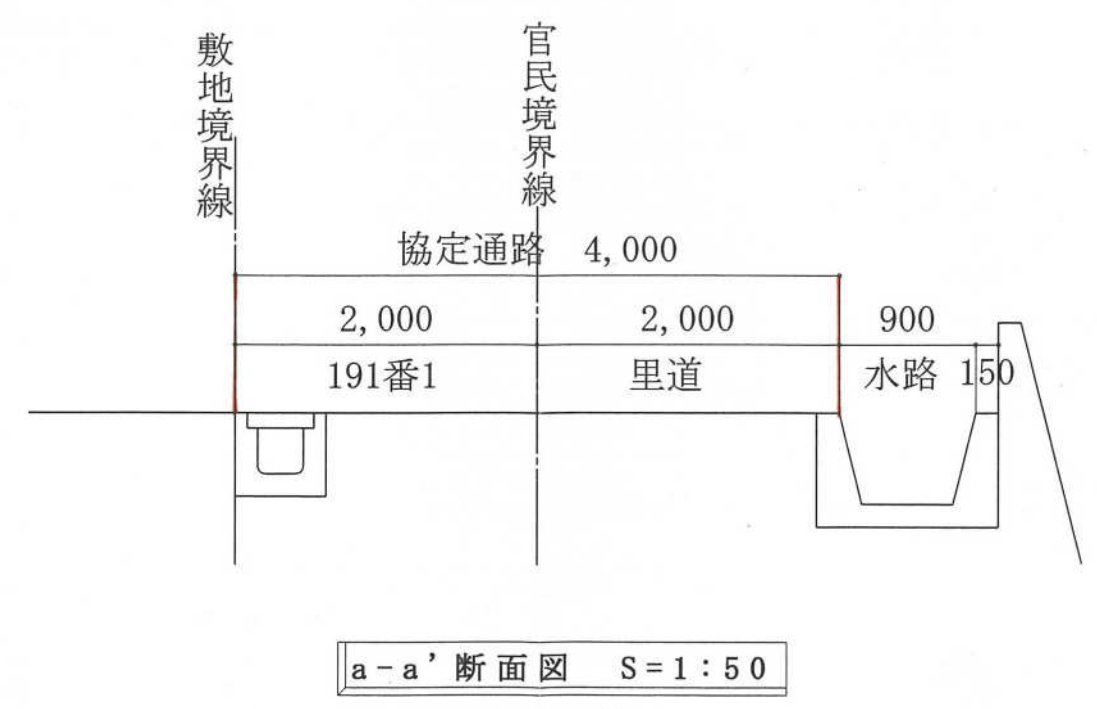
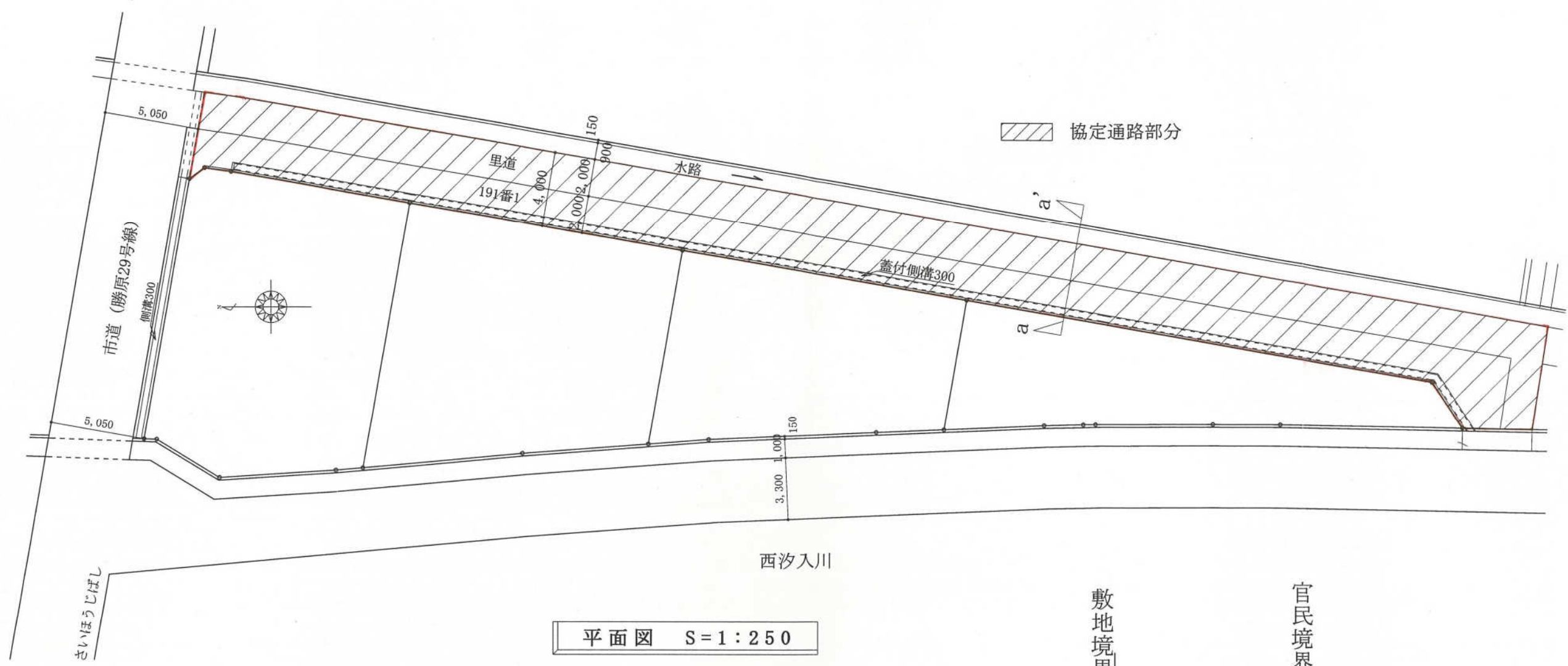


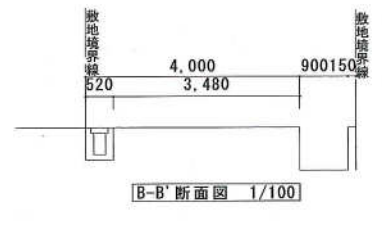
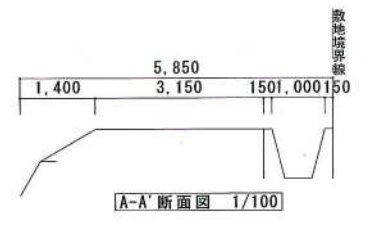
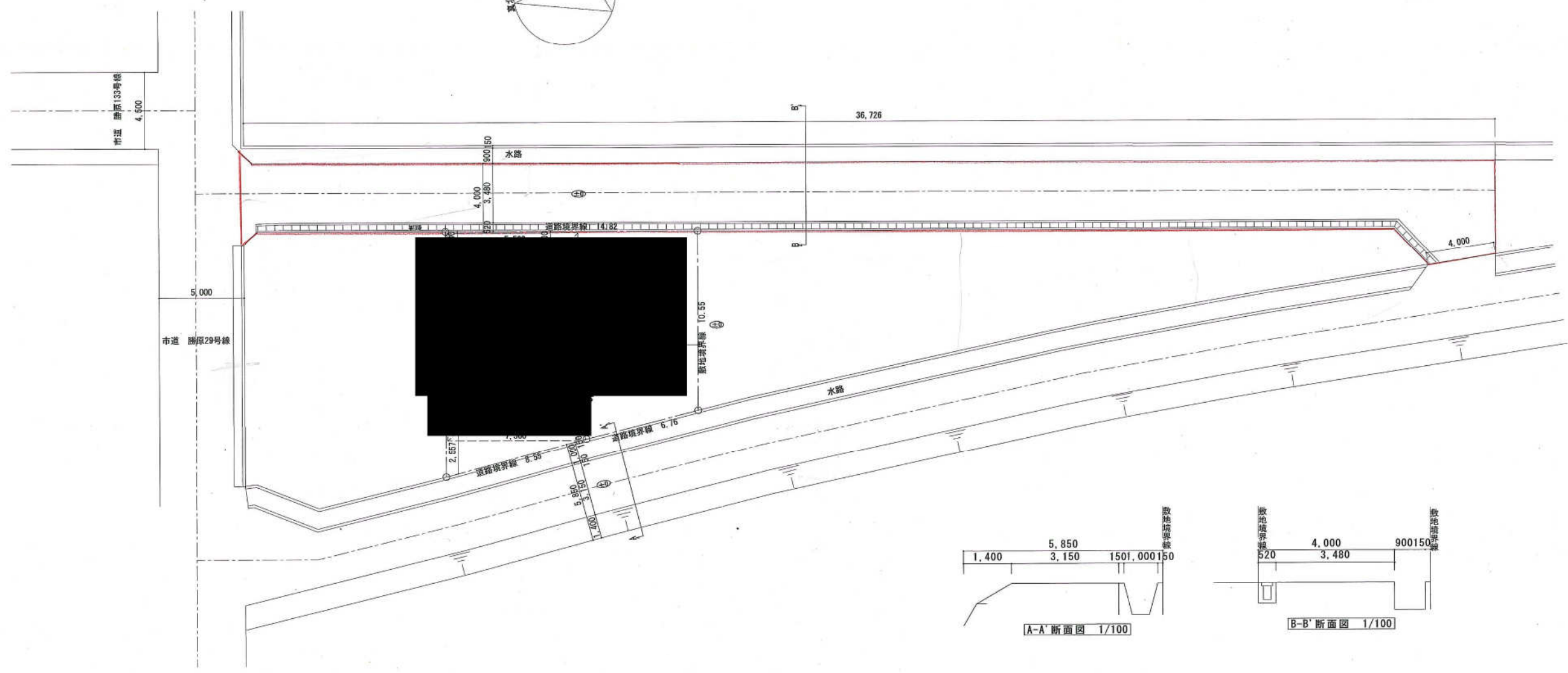
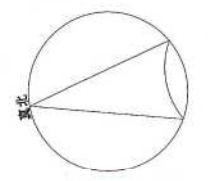


道路平面図 1/250

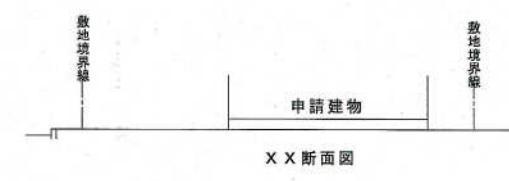
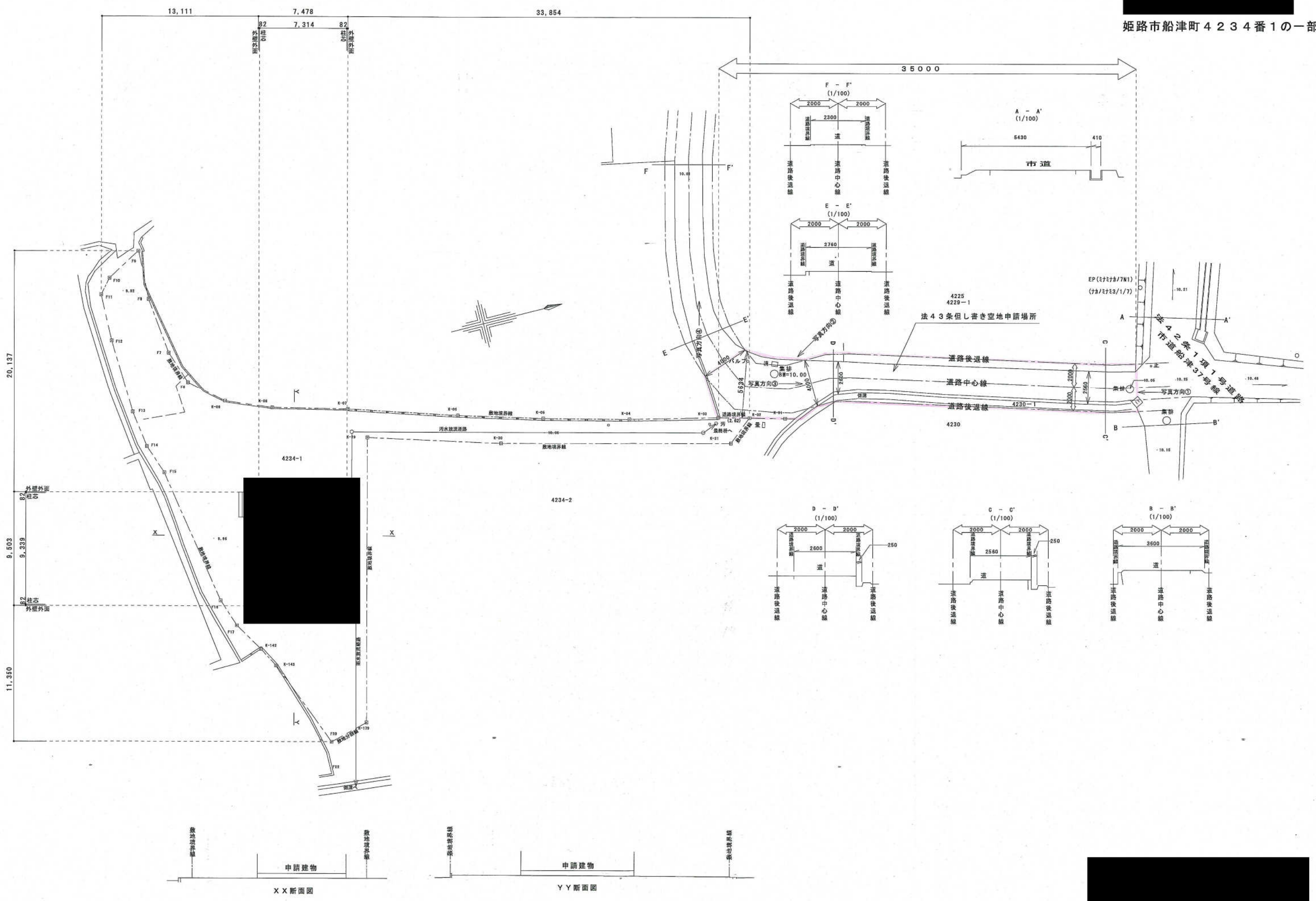


現況断面図 1/50

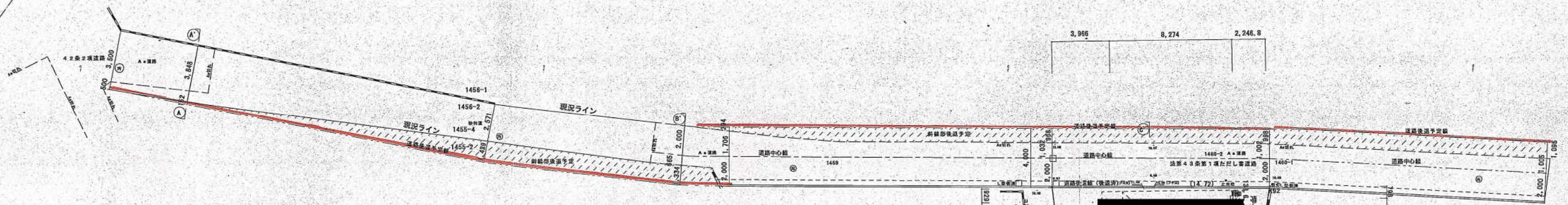
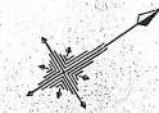




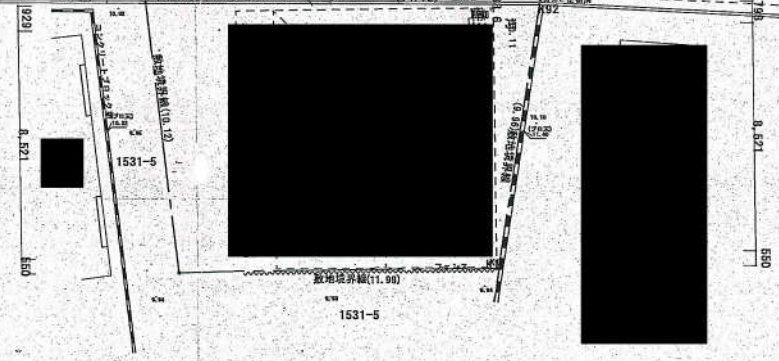
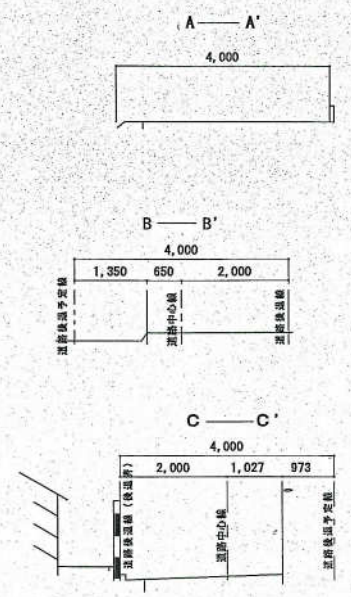


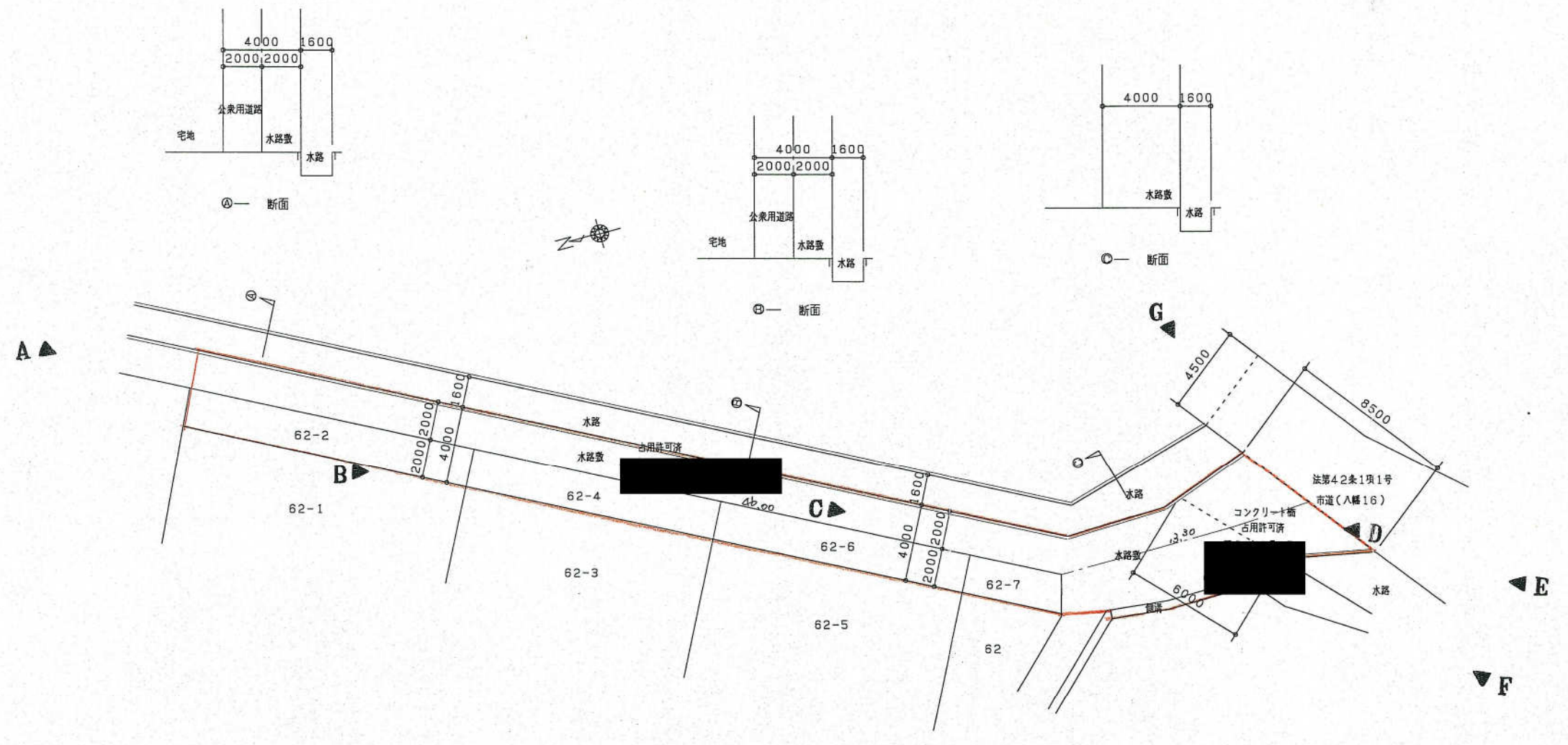


現況平面図  
S=1:200

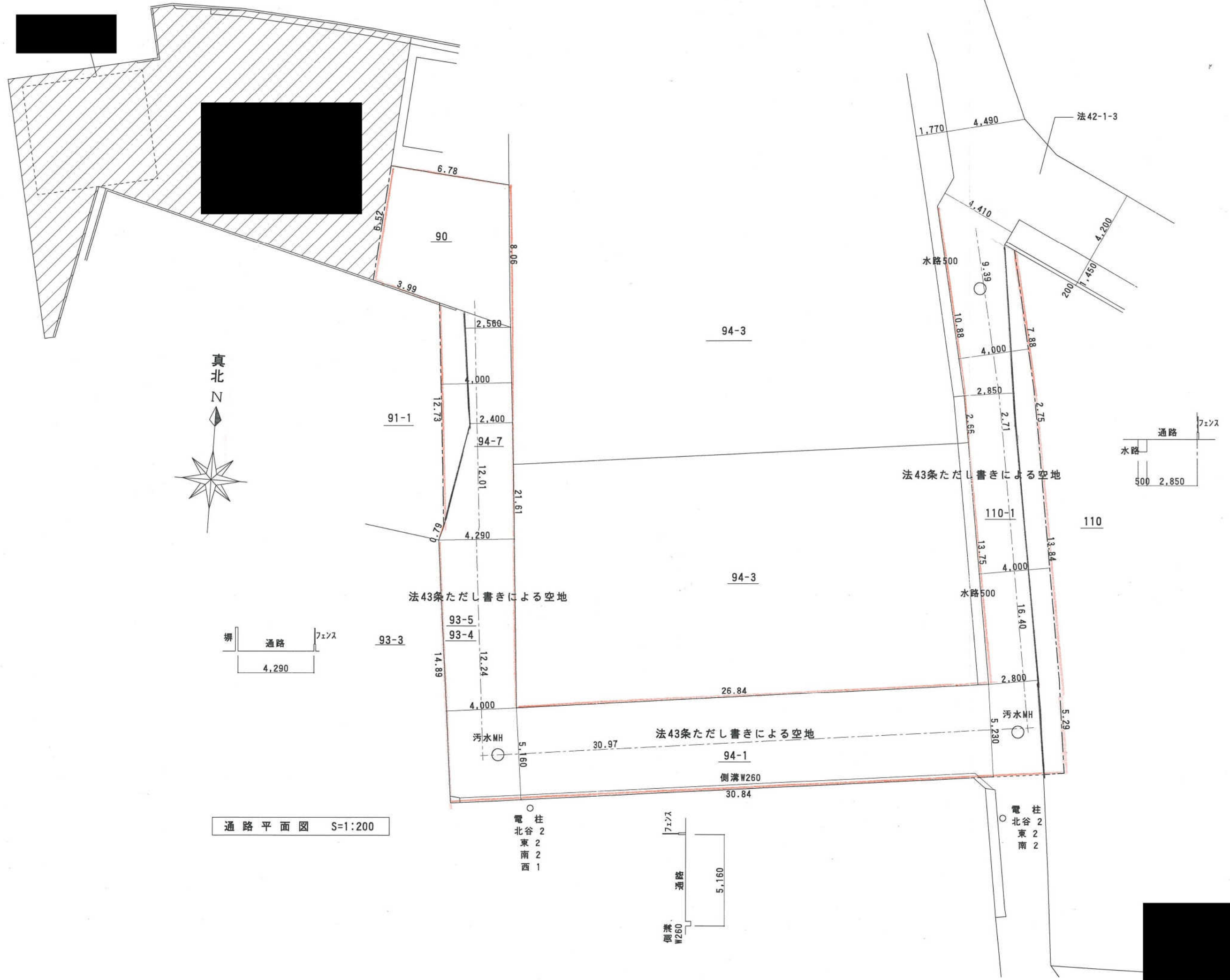


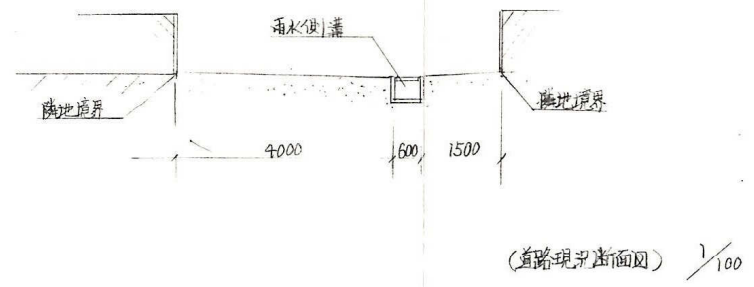
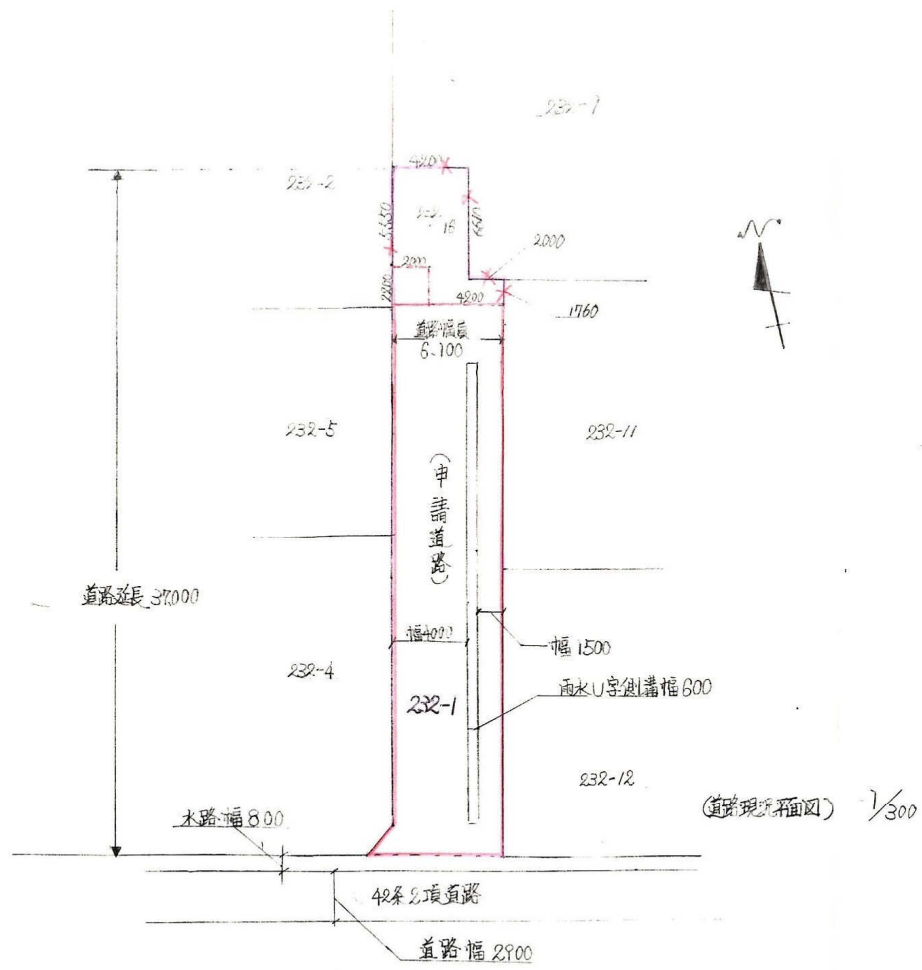
横断面図  
S=1:100





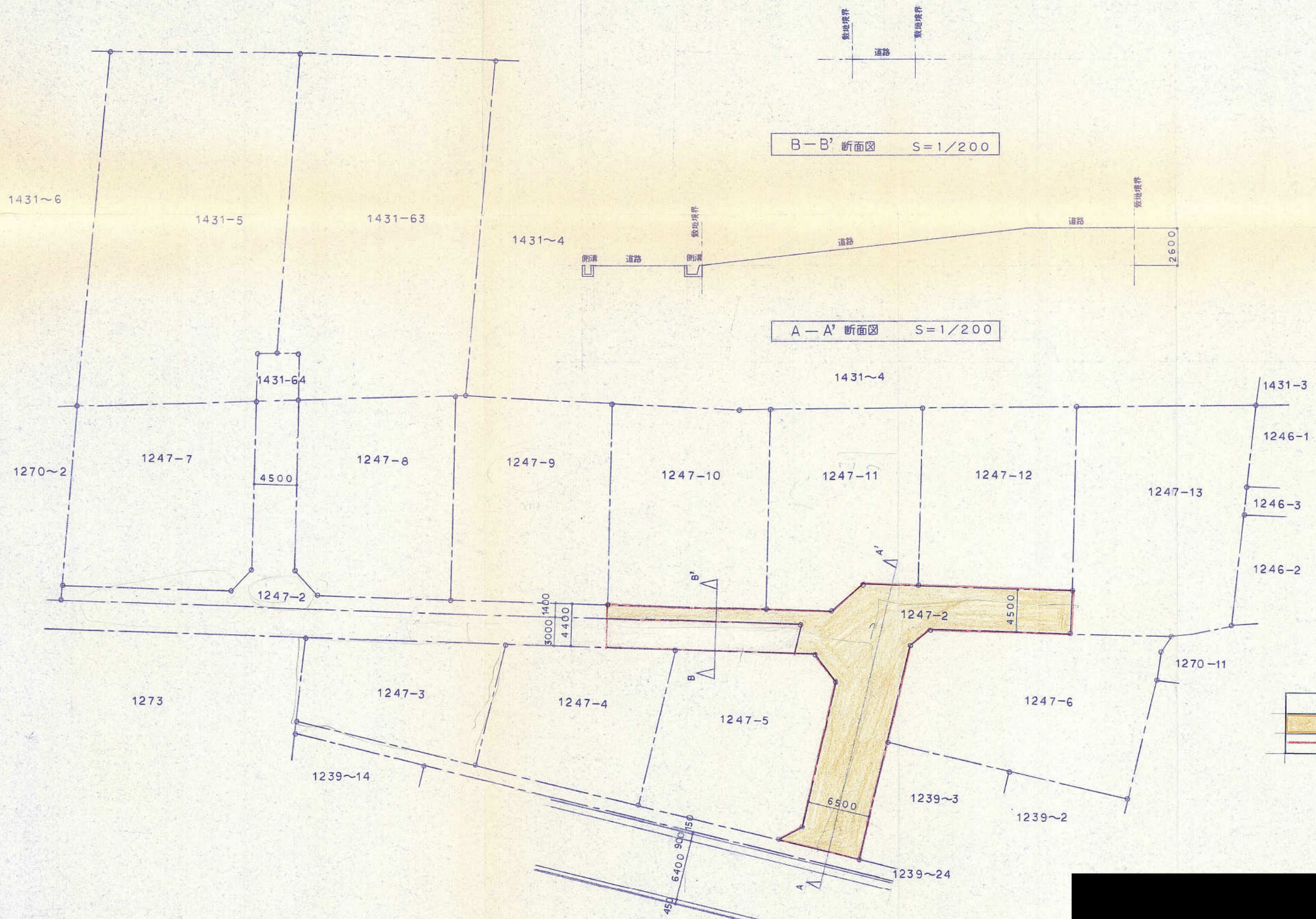
現況平面図 S=1/200

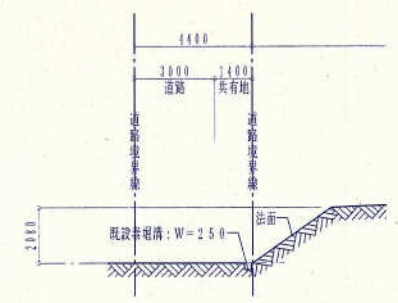




平成15年6月14日作成







Y-Y 断面図 S=1:200

道路 配置図 S=1:200

X-X 断面図 S=1:200

凡例	
	申請地
	共有地部分
	道路指定部分