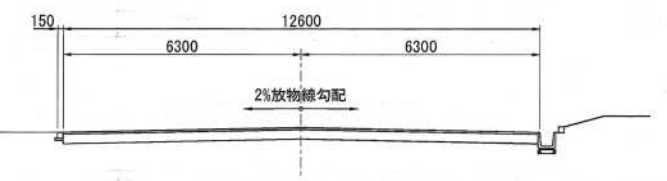
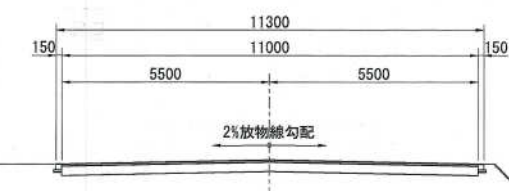
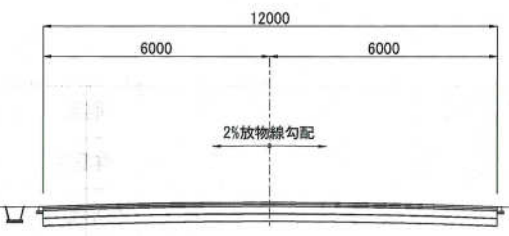
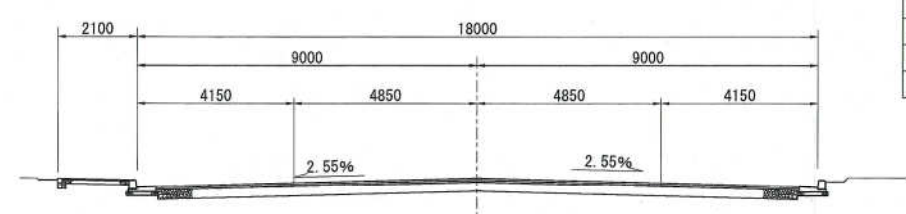
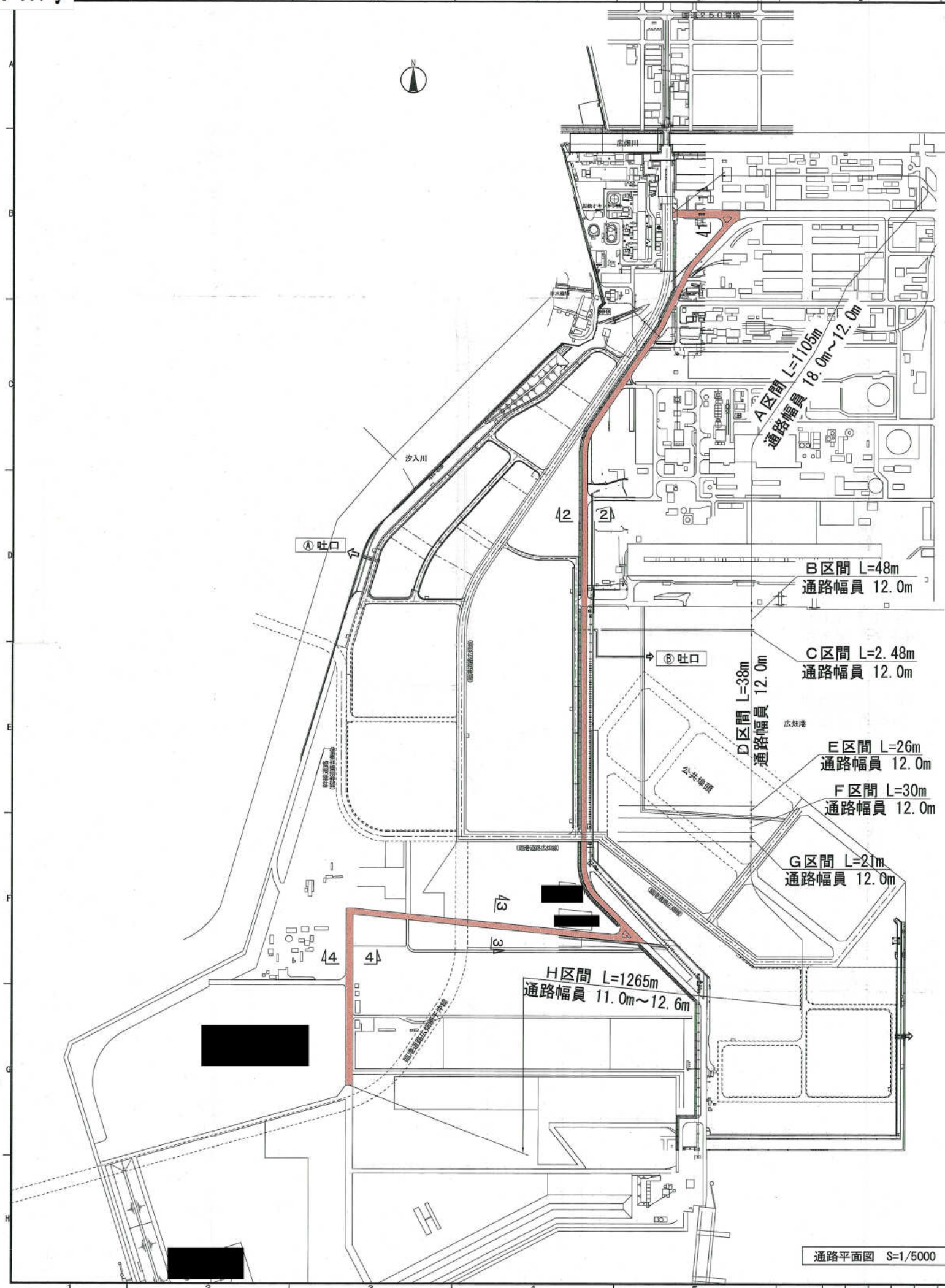


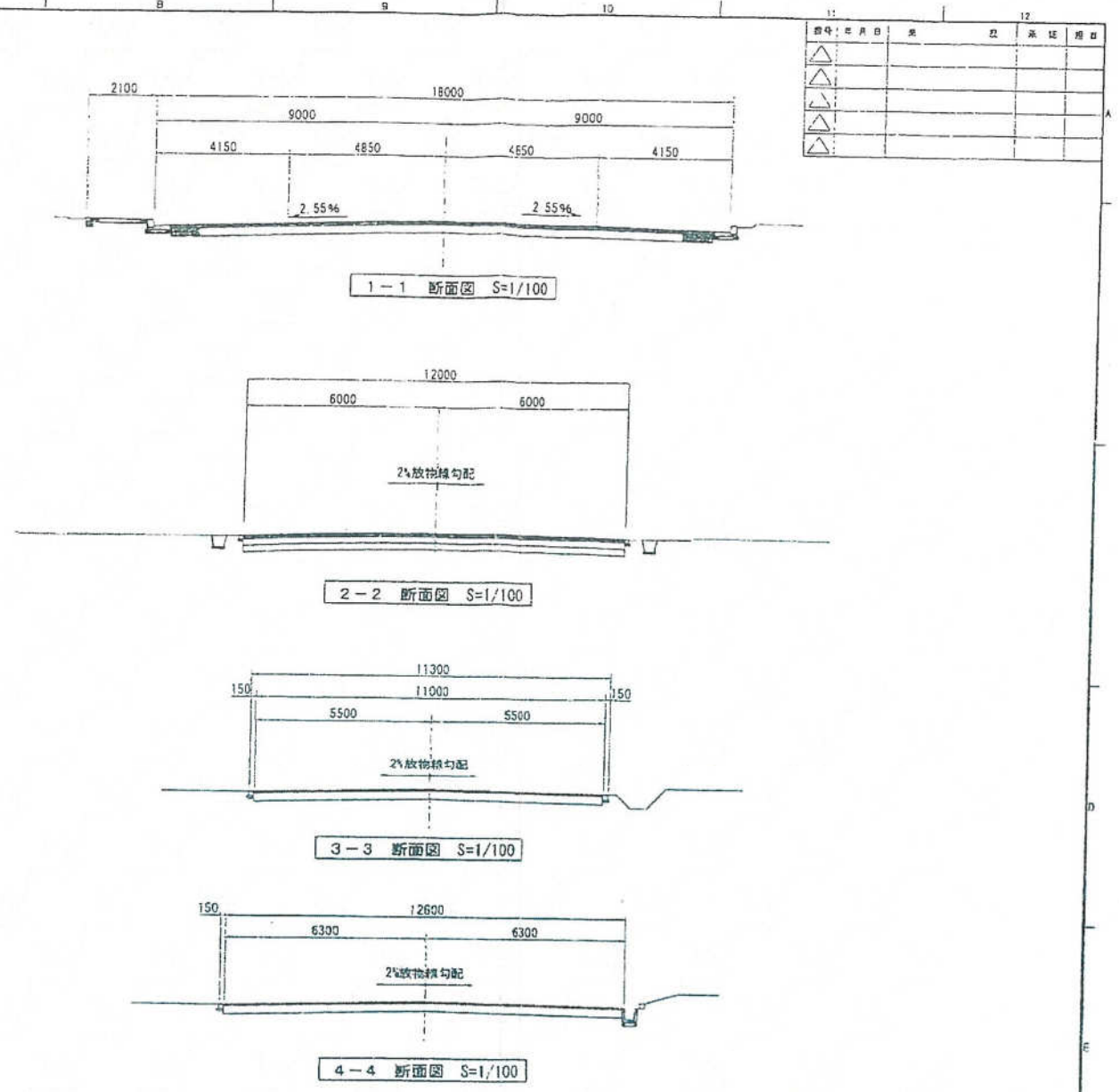
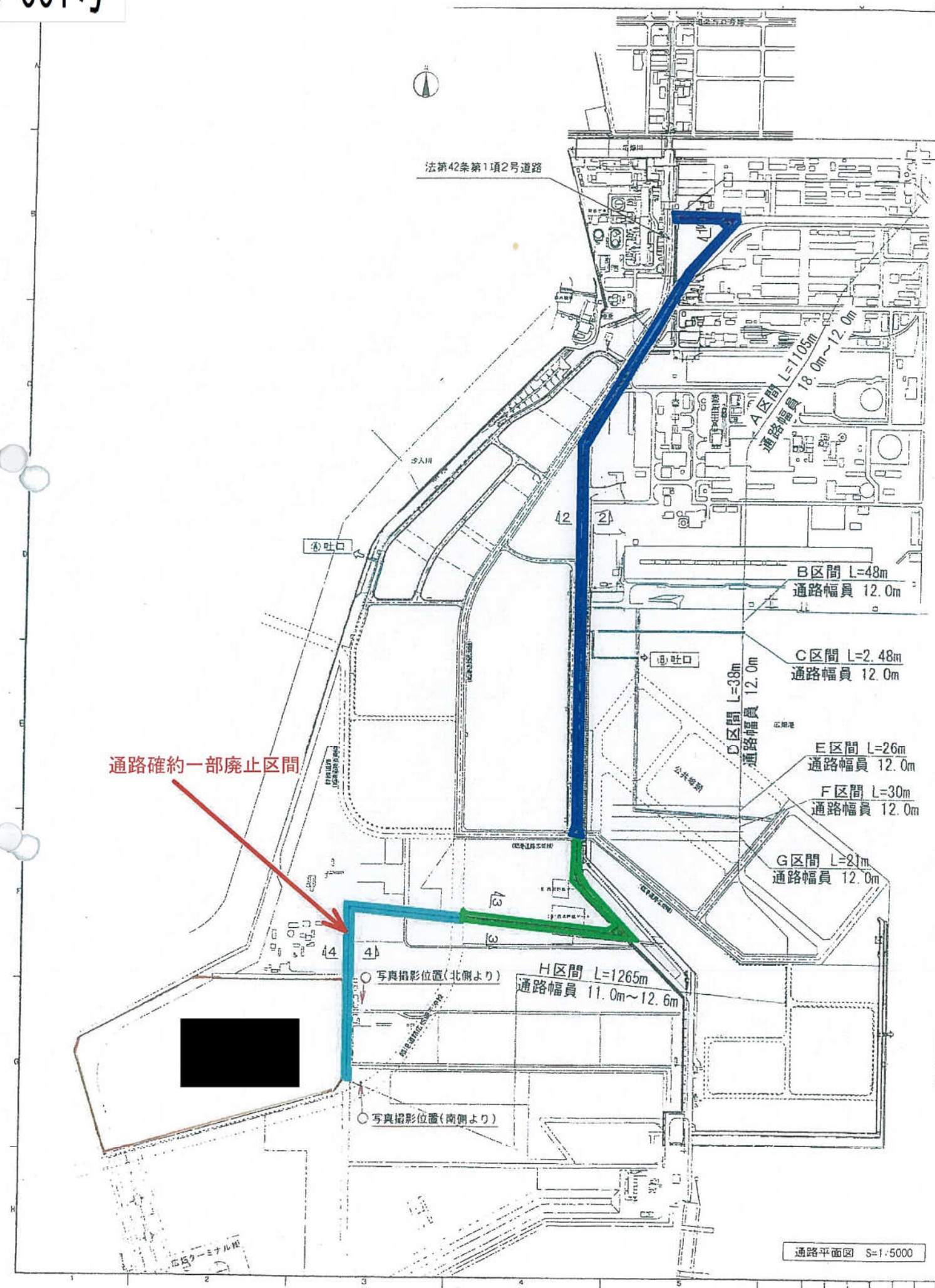
| 備考 | 年月日 | 業 | 種 | 承 | 部 | 担 |
|----|-----|---|---|---|---|---|
| △ | | | | | | |
| △ | | | | | | |
| △ | | | | | | |
| △ | | | | | | |



通路部分敷地内訳一覧表

| 区間名 | 所在地番 | 地目 | 延長 (m) | 幅員 (m) | 土地所有者 | 摘要 | |
|-----|---------------|------|--------|-----------|------------|------------|-------|
| A区間 | 姫路市広畑区富士町1番 | 宅地 | 1105 | 18.0~12.0 | [Redacted] | [Redacted] | |
| B区間 | 姫路市広畑区富士町7番1 | 雑種地 | 48 | 12.0 | | | |
| C区間 | 姫路市広畑区富士町7番5 | 用悪水路 | 2.48 | 12.0 | | | 占用許可済 |
| D区間 | 姫路市広畑区富士町7番6 | 雑種地 | 38 | 12.0 | | | |
| E区間 | 姫路市広畑区富士町1番60 | 宅地 | 26 | 12.0 | | | |
| F区間 | 姫路市広畑区富士町12番7 | 宅地 | 30 | 12.0 | | | |
| G区間 | 姫路市広畑区富士町12番6 | 宅地 | 21 | 12.0 | | | 占用許可済 |
| H区間 | 姫路市広畑区富士町12番1 | 宅地 | 1265 | 11.0~12.6 | | | |

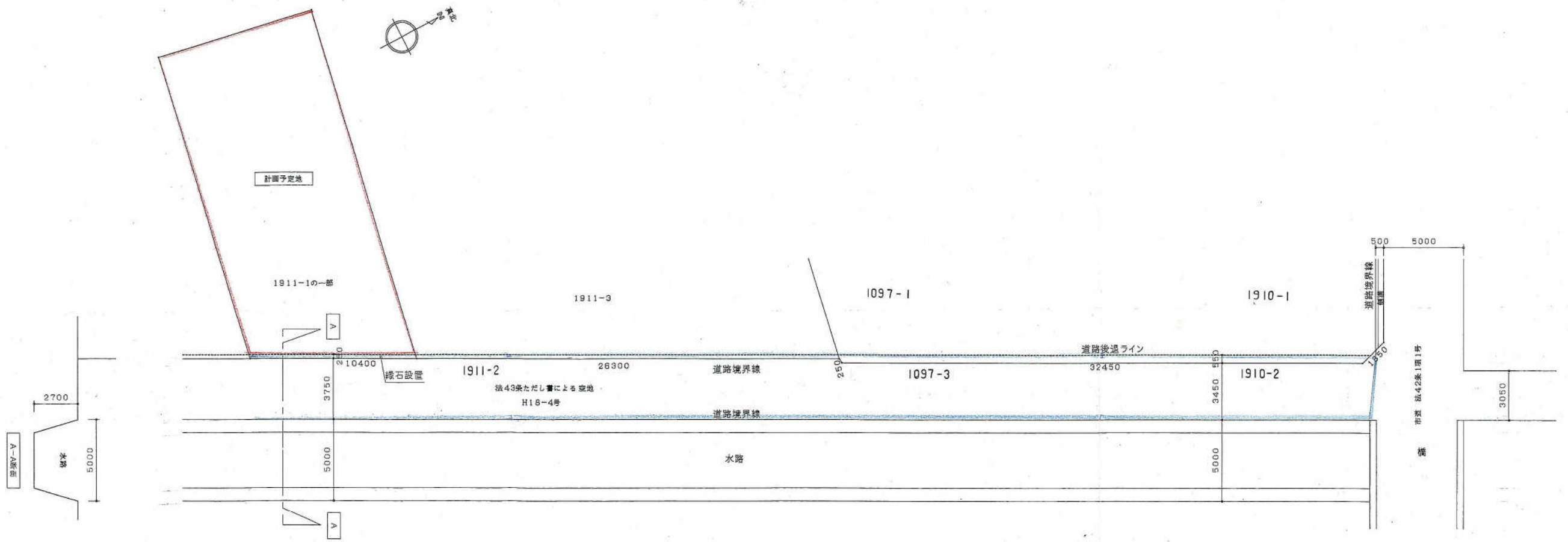
凡例
 は、通路部分を示す。

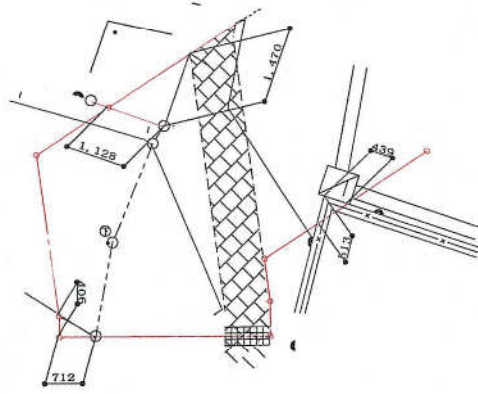


通路部分敷地内訳一覧表

| 区間名 | 所在地番 | 地目 | 延長 (m) | 幅員 (m) | 摘要 |
|-----|---------------|------|--------|-----------|-------|
| A区間 | 姫路市広畑区富士町1番 | 宅地 | 1105 | 18.0~12.0 | |
| B区間 | 姫路市広畑区富士町7番1 | 雑種地 | 48 | 12.0 | |
| C区間 | 姫路市広畑区富士町7番5 | 用悪水路 | 2.48 | 12.0 | 占用許可済 |
| D区間 | 姫路市広畑区富士町7番6 | 雑種地 | 38 | 12.0 | |
| E区間 | 姫路市広畑区富士町1番60 | 宅地 | 26 | 12.0 | |
| F区間 | 姫路市広畑区富士町12番7 | 宅地 | 30 | 12.0 | |
| G区間 | 姫路市広畑区富士町12番6 | 宅地 | 21 | 12.0 | |
| H区間 | 姫路市広畑区富士町12番1 | 宅地 | 1265 | 11.0~12.6 | 使用許可済 |

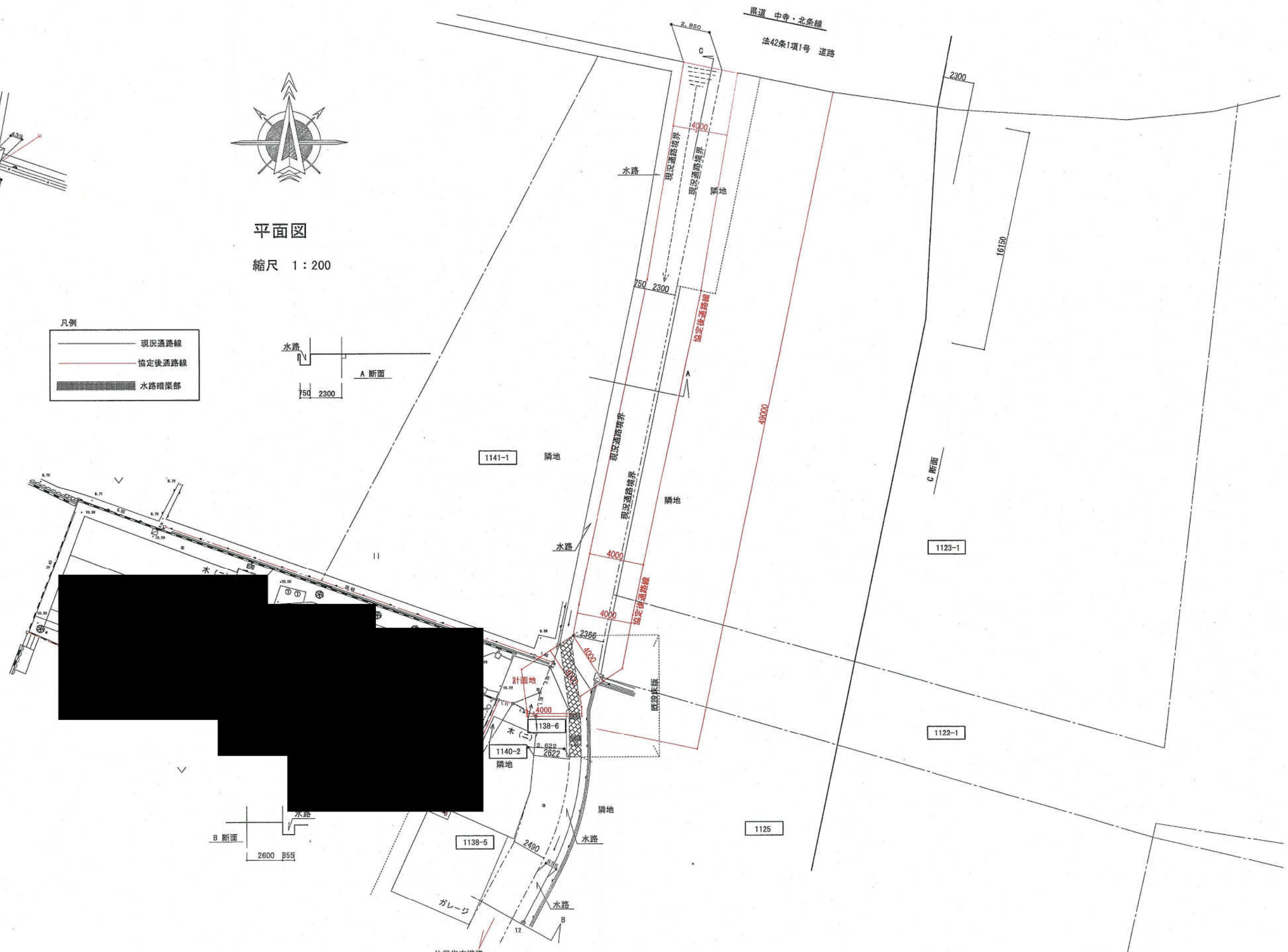
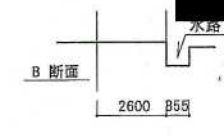
通路平面図 S=1:5000



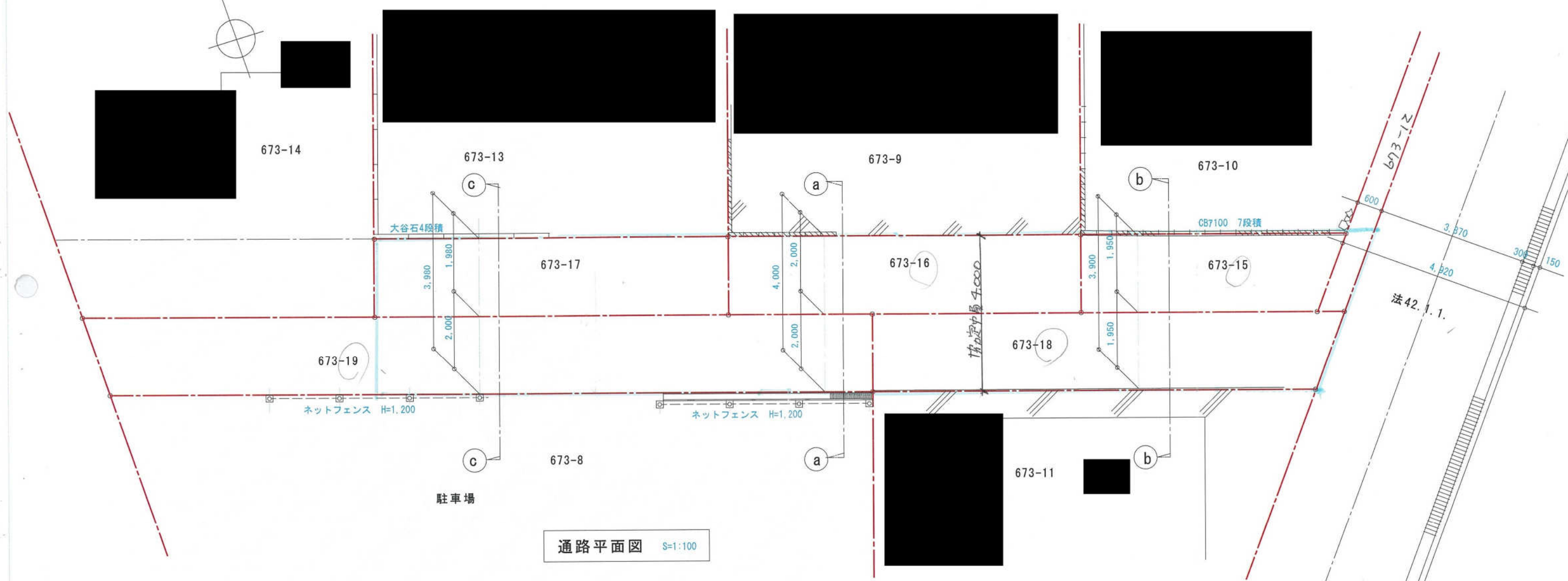


平面図
縮尺 1:200

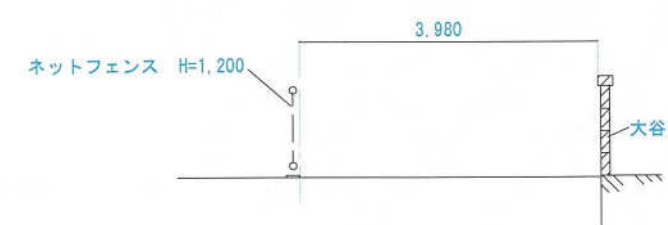
- 凡例
- 現況通路線
 - 協定後通路線
 - 水路暗渠部



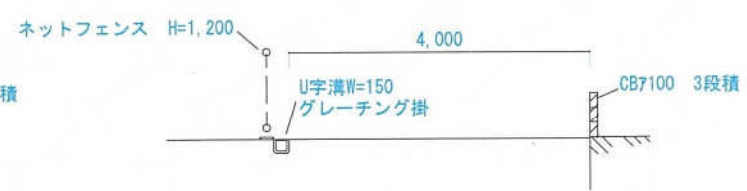
位置指定道路へ
平成14年9月25日
申請位置 第1001号




通路平面図 S=1:100



c - c

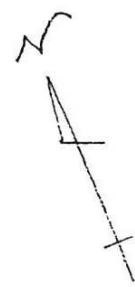


a - a



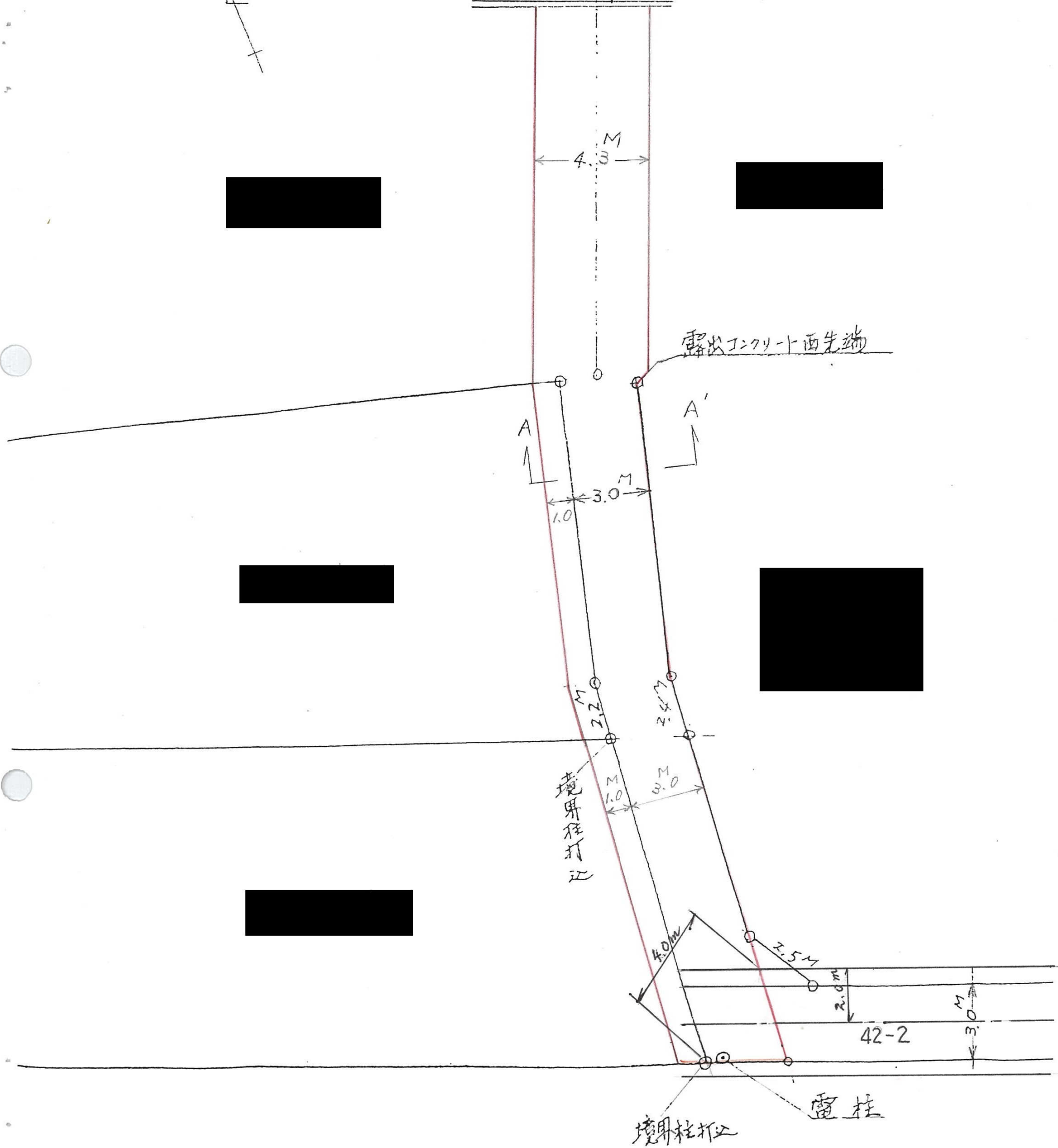
b - b

断面図 S=1:100



平面图

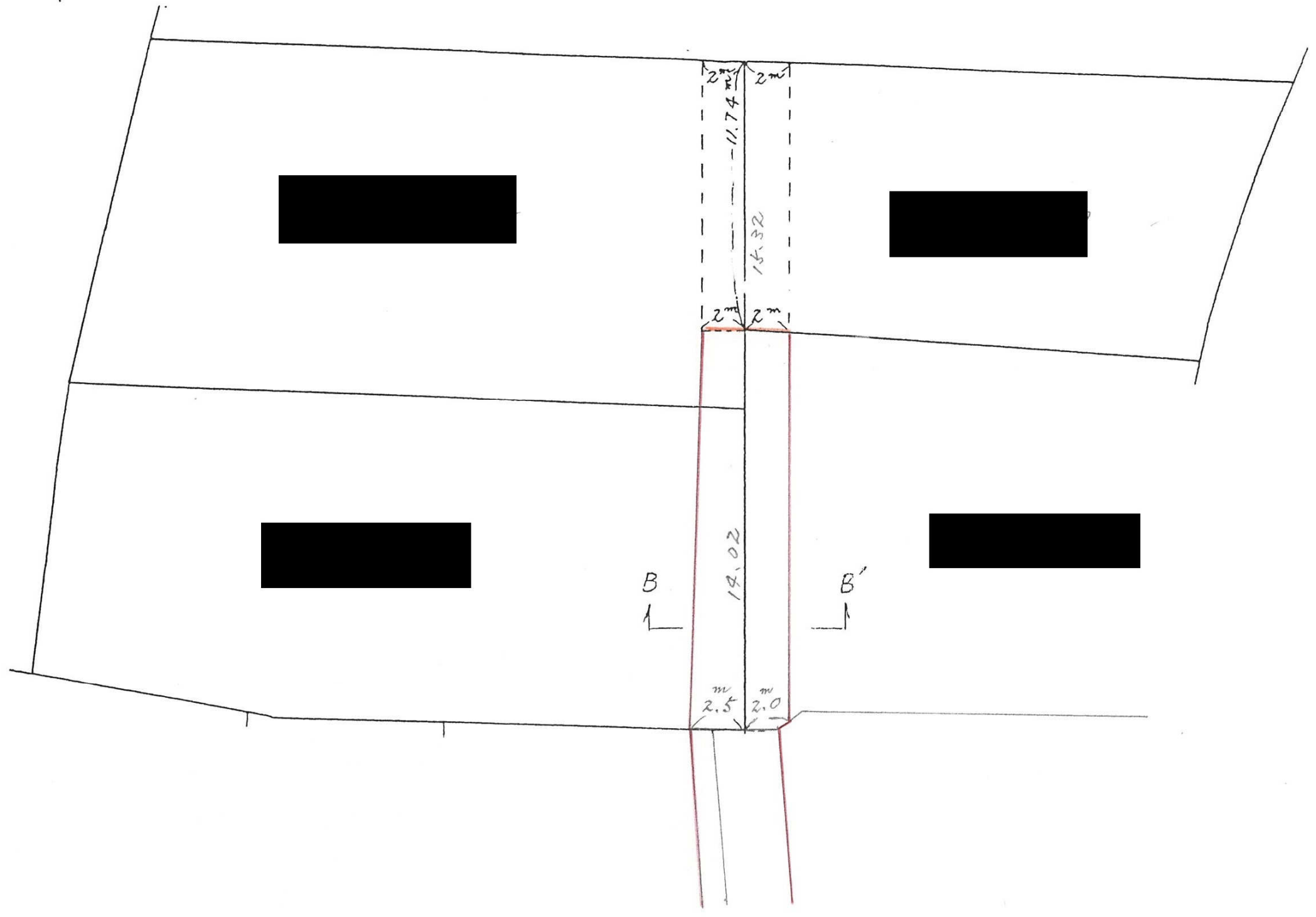
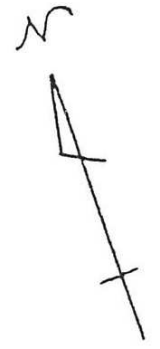
S=1/200




H18-054号

平面图


$S = 1/300$


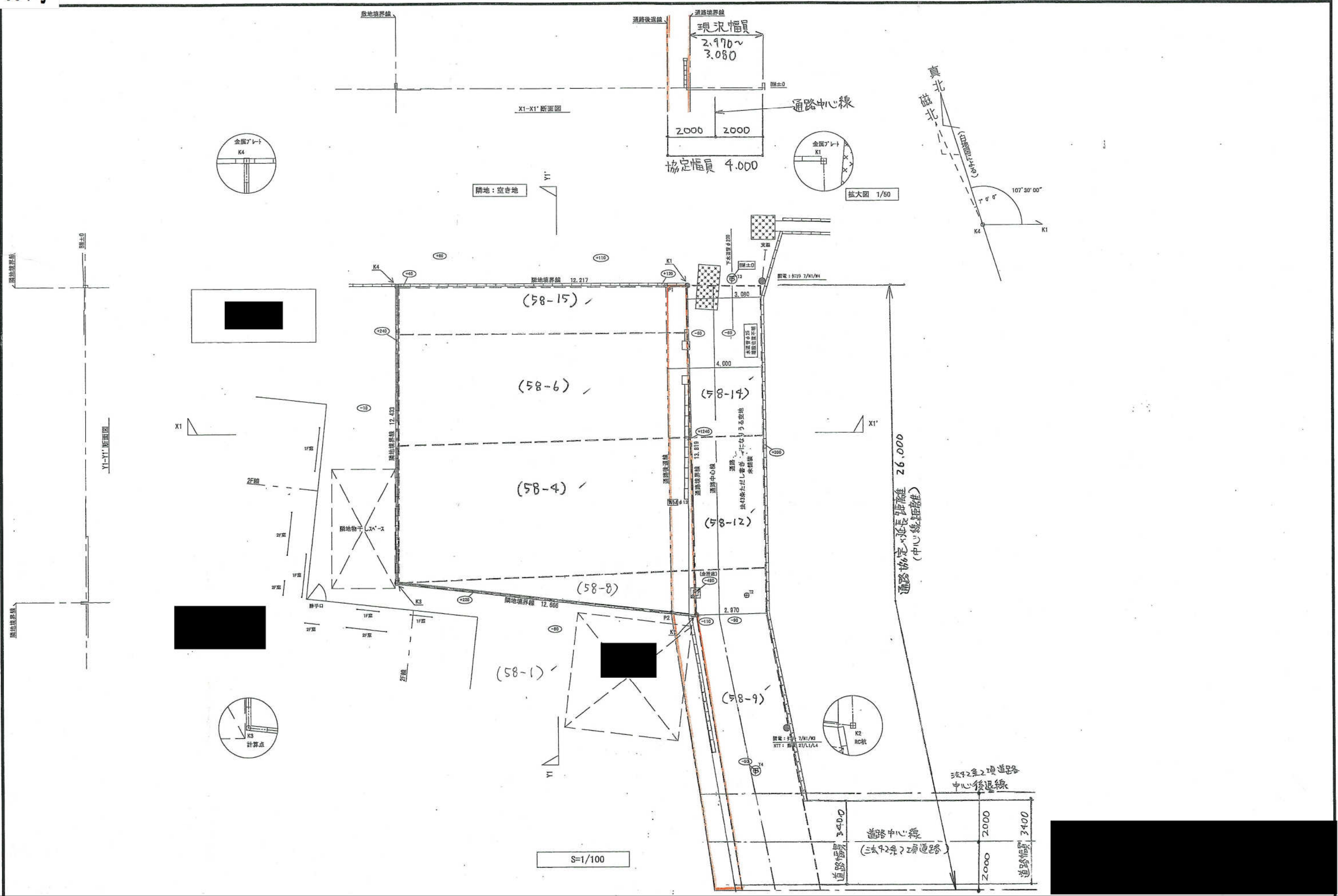


A-A' 断面図 $\gamma = 1/40$



B-B' 断面図 $\gamma = 1/40$

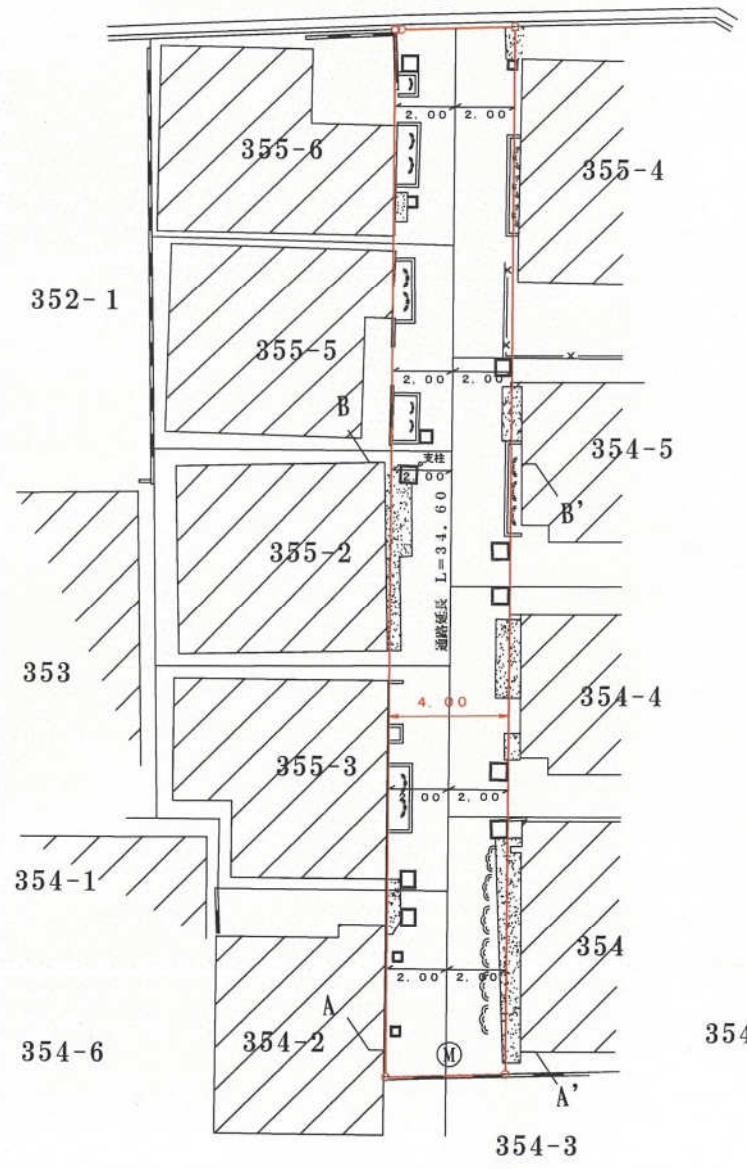




所在：姫路市亀山字田家



市道高浜2号線
M



通路平面図 S = 1 / 250

(注1) 記載図面について (協定図)

- 1. 付近見取図 (白地図、住宅地図等)
- 2. 通路平面図 (敷地の区画、地番界等表示、通路の幅員、延長等表示)
- 3. 通路断面図 (概ね2面以上)
- 4. 字限図・国調図等 (通路部分を赤線で囲む)
- 5. 通路部分登記簿等関係書類 (原則、原本選付)


記載方法
 現況通路・・・黒色線表示
 協定後通路・・・赤色線表示

(注2) 協定事項について

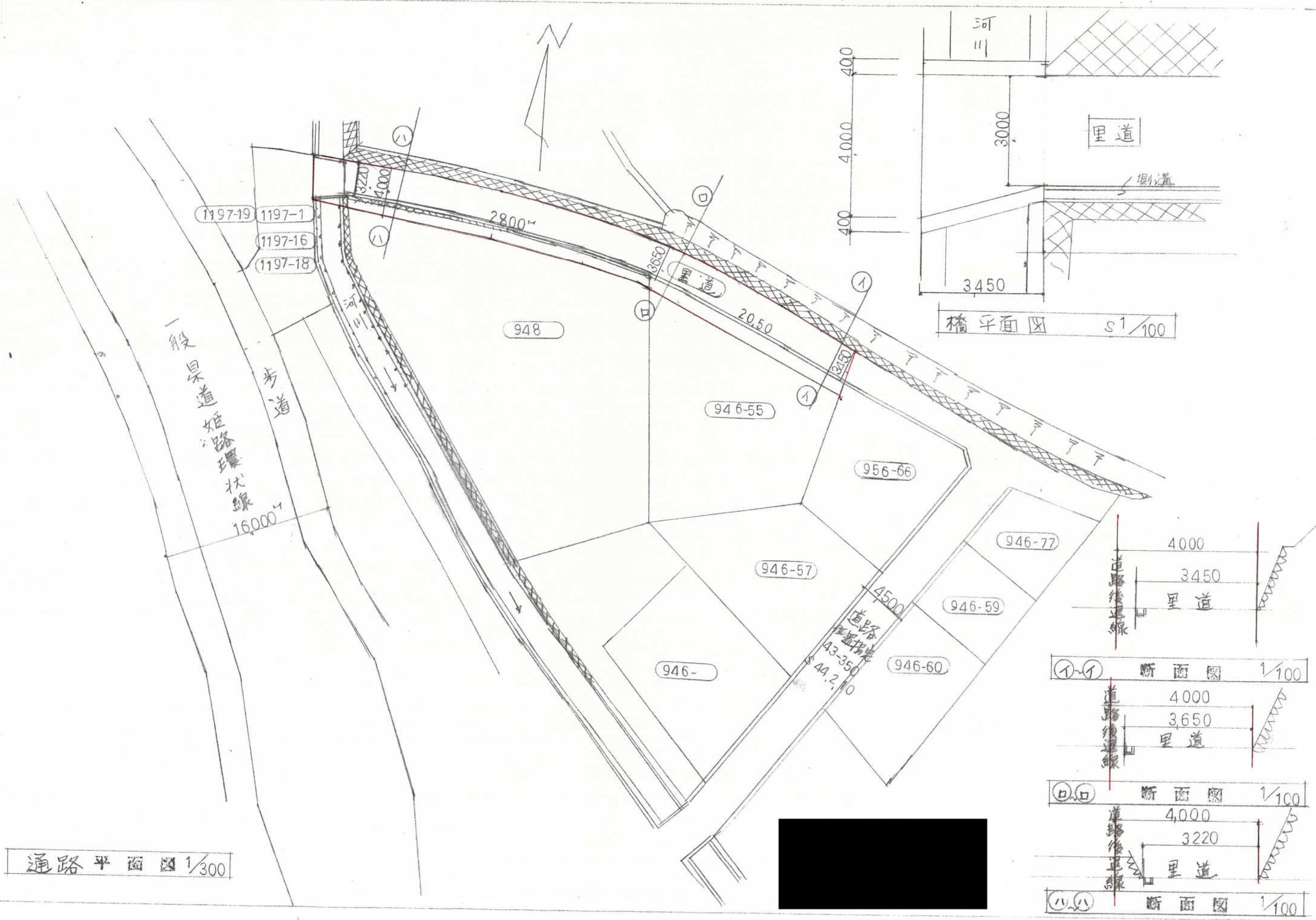
- 1. 図示 (協定図) の既設道路が建築基準法第42条による道路に該当しないので、図示の赤線のとおり将来において4m以上の通路を確保し土地利用の様態と環境の維持のため、協定をするものである。
- 2. 現況通路幅4m以上の場合は通路部分の土地所有者等全員合意によって、協定をするものである。
- 3. 現況通路幅4m未満の場合は通路部分の土地及び後退部分の土地所有者等全員合意によって、協定をするものである。
- 4. 現況通路幅4m未満の場合は将来、建物を建築 (新築・増築等) あるいは、門・塀等を築造する際には、図示のとおり赤線内の既設建築物を撤去し、幅4m以上の通路部分を確保する。
- 5. 現況の通路部分には一切の建築物を設けない。
- 6. 権利の種類は、所有権及び借地権を有する者とする。
- 7. 通路部分の所有者等が単独の場合は確約書とし、複数の場合は協定書とする。
- 8. 将来、建築行為を行う場合、建築基準法並びに関係法令に適合させる。
- 9. 土地・建物の所有者等移転された場合にも、この協定書は、その当事者に引き継ぐ。
- 10. この協定書に対する違反・苦情・紛争等については、当事者間にて解決する。

(注3) その他事項について

- 1. 協定書の原本は、建築指導課で保管するものとする。
- 2. 協定書の原本は、申し出があれば建築指導課内で閲覧できるものとする。
- 3. 申請者 (代表者) は、捺印した者全員に通路協定書及び協定図の控えを配布するものとする。



通路断面図 S = 1 / 50



通路平面图 1/300

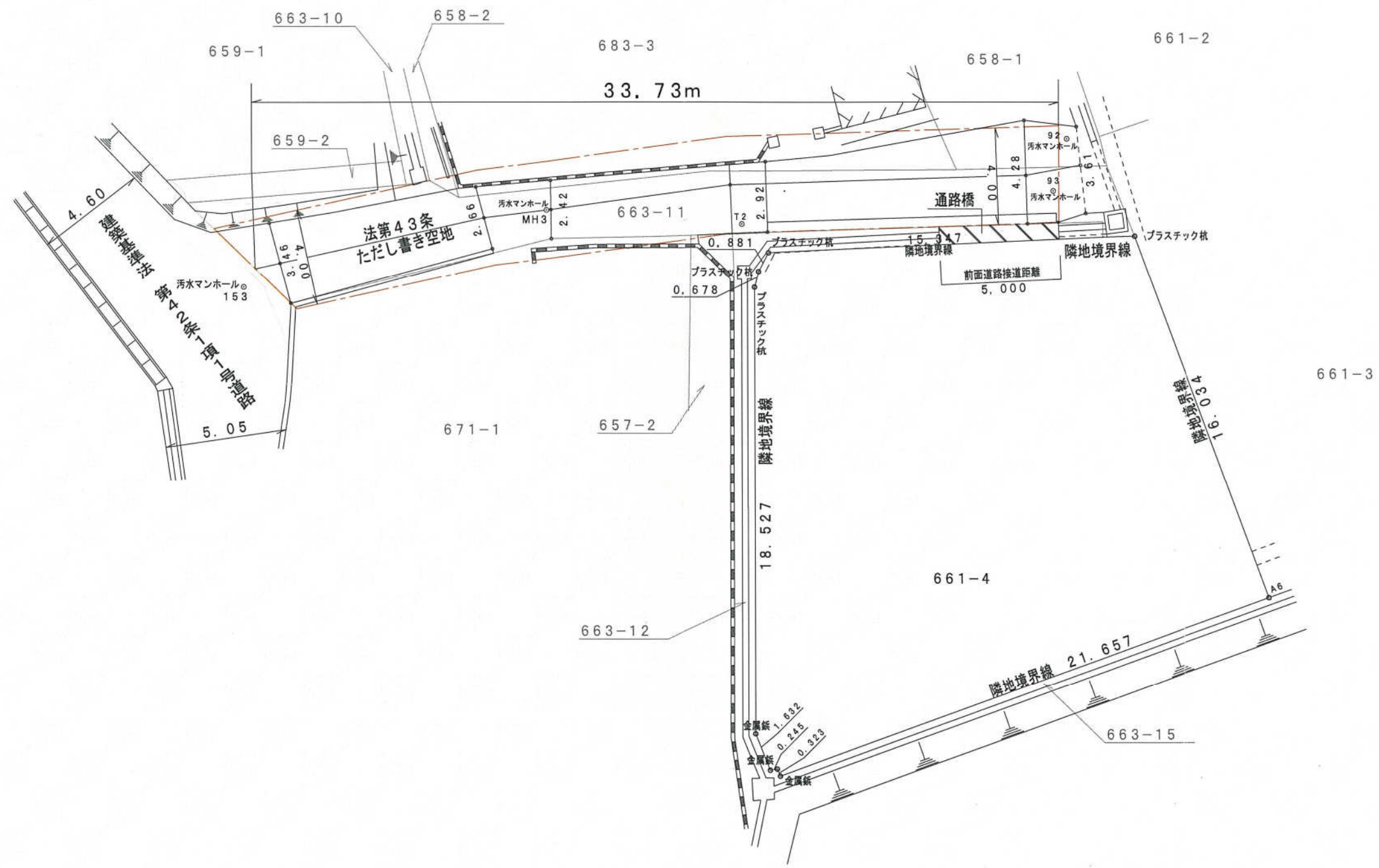
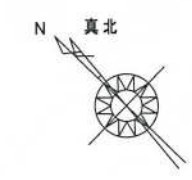
桥平面图 1/100

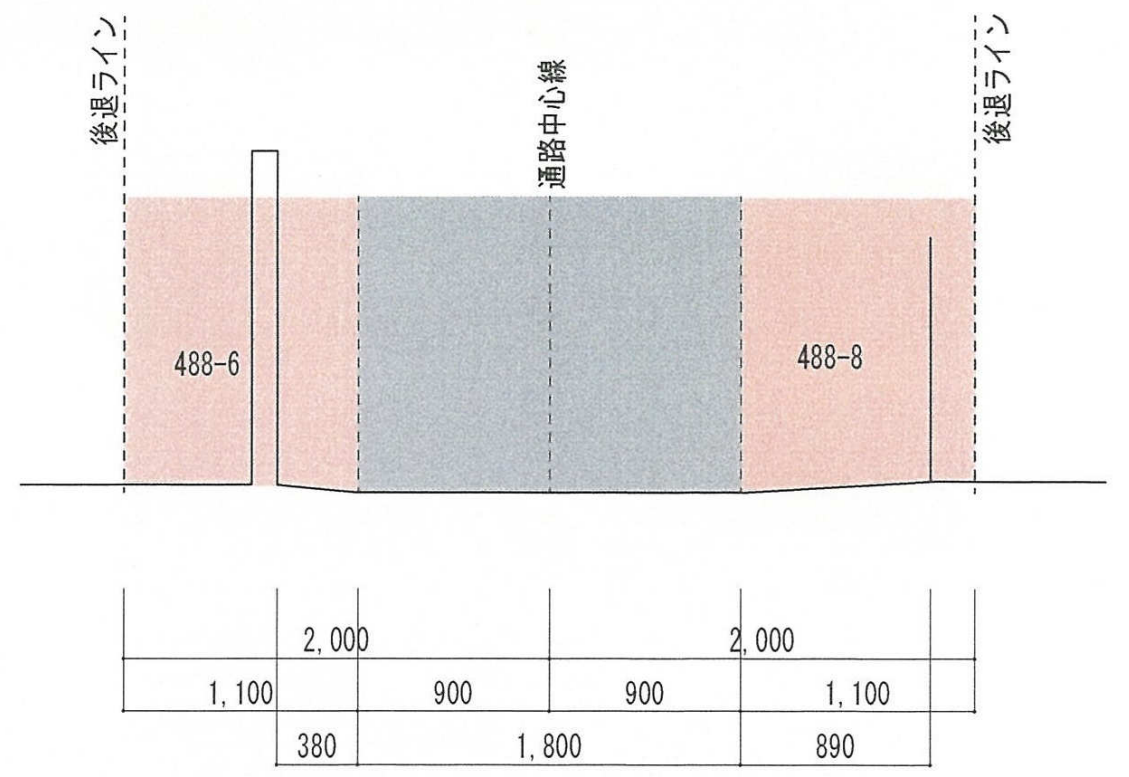
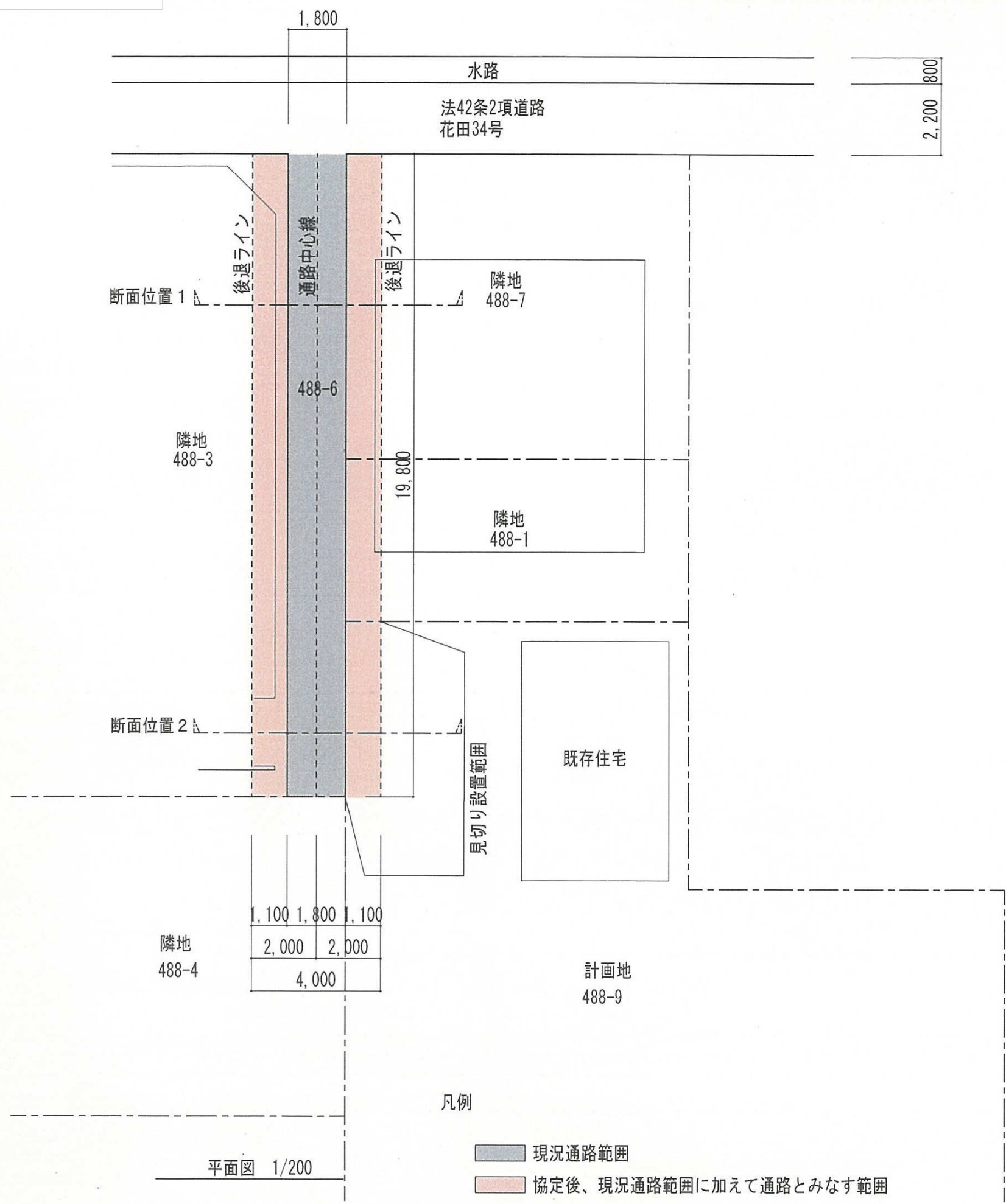
①-① 断面图 1/100

②-② 断面图 1/100

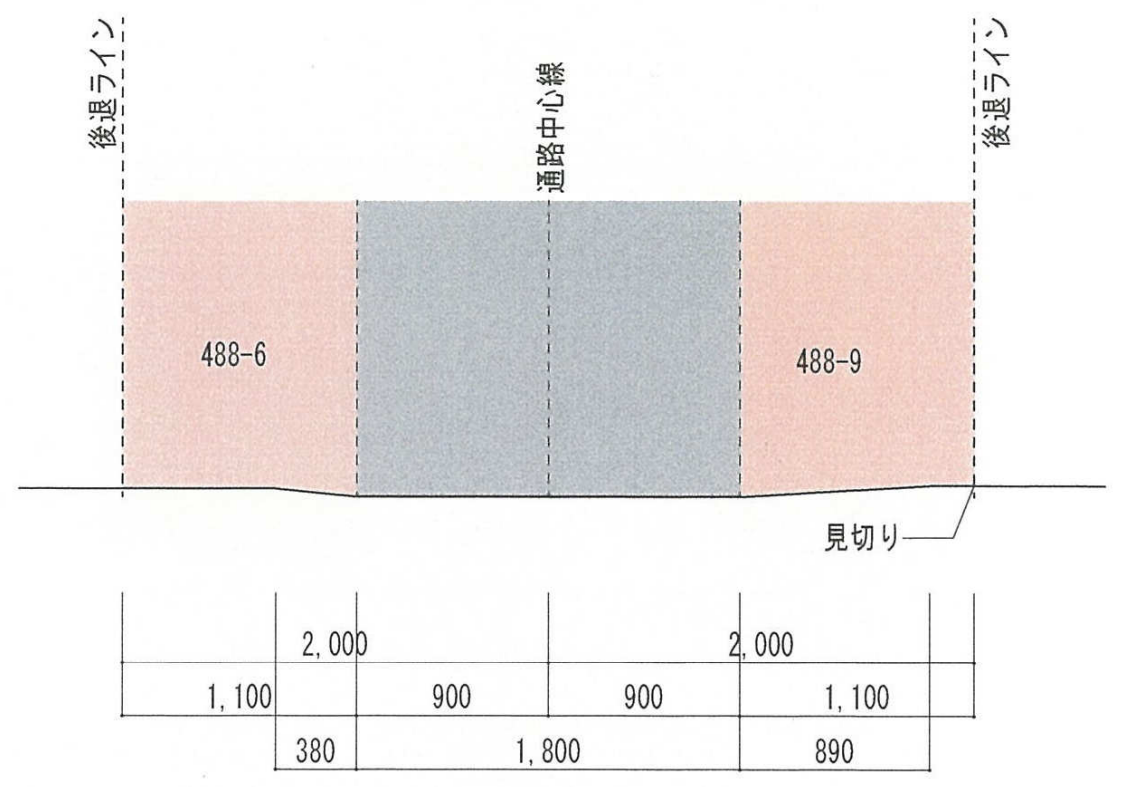
③-③ 断面图 1/100

協定図面



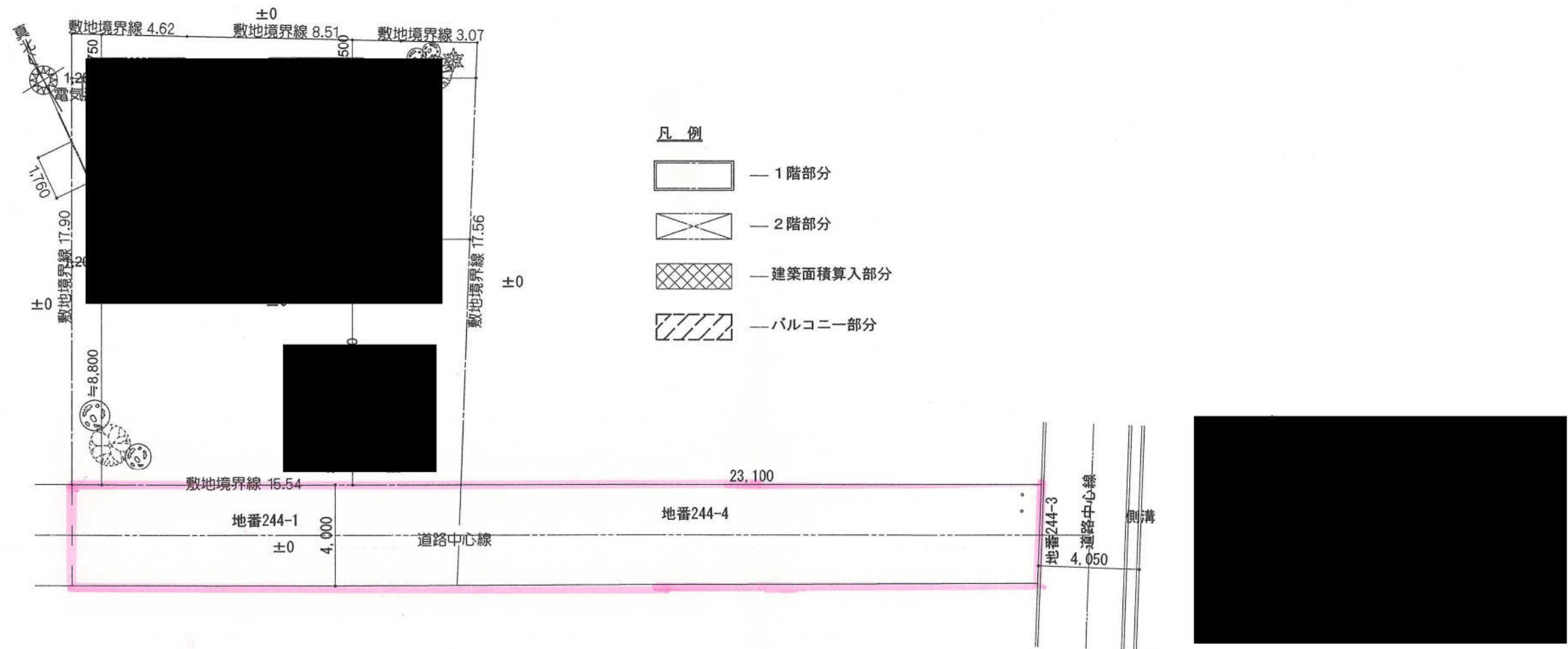


断面図 1 1/50



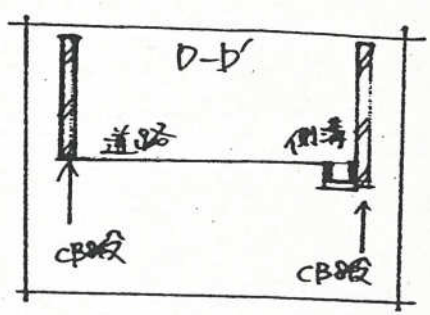
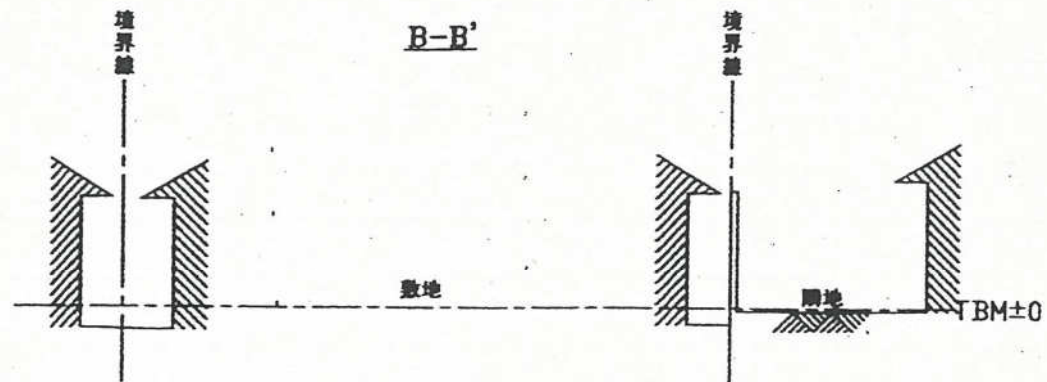
断面図 2 1/50



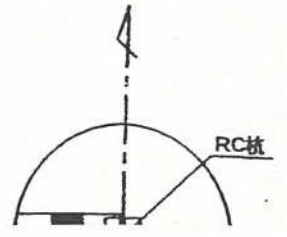
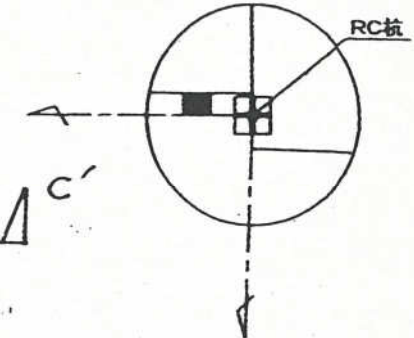
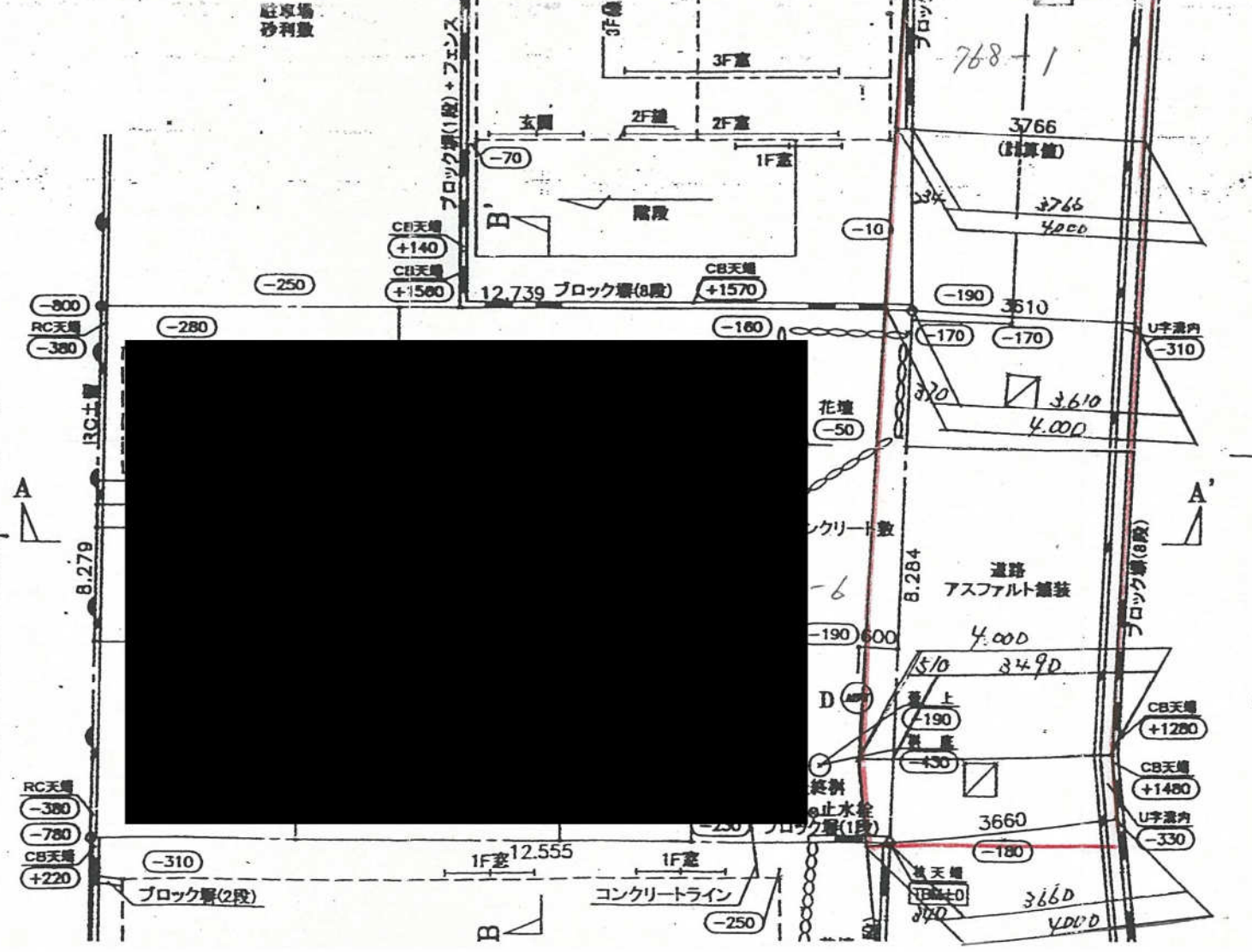
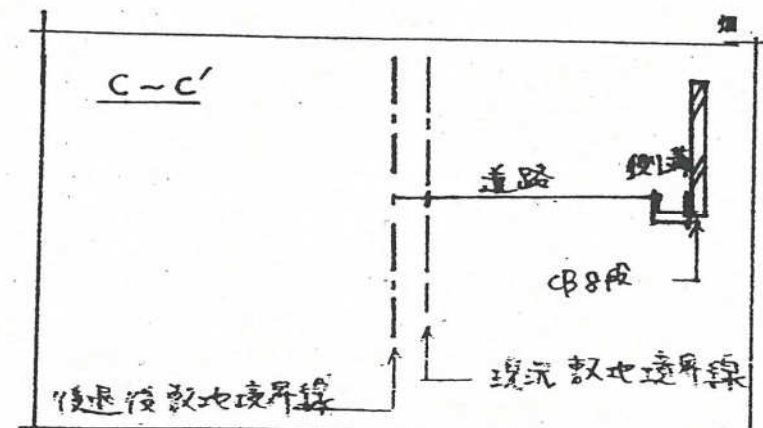
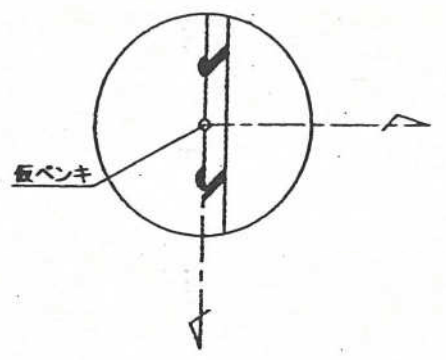



配置図 S:1/200

市道
法42-1-1
道路
アスファルト舗装



駐車場
砂利敷





←584-2→
[Redacted]

←584-3→
[Redacted]

584-1

584-5

584-4

←585-3→
[Redacted]

←585-4→
[Redacted]

585-7

←585-1→
[Redacted]

585-5

585-2

←585-8→
[Redacted]

585-9

585-6

←586-7→
[Redacted]

申請地

←586-3→
[Redacted]

586-10

586-2

586-5

586-4


←586-6→
[Redacted]

586-8

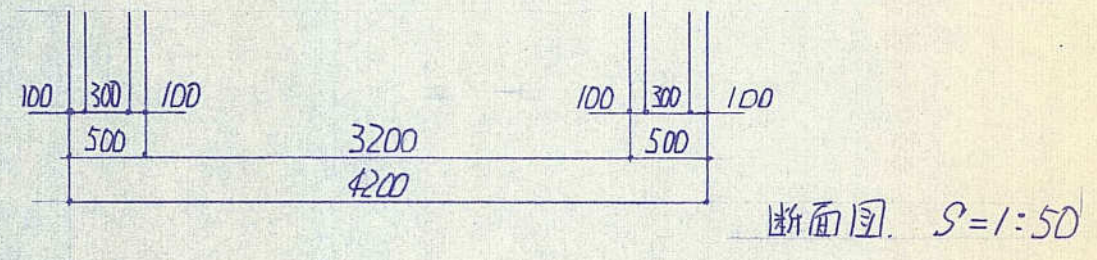
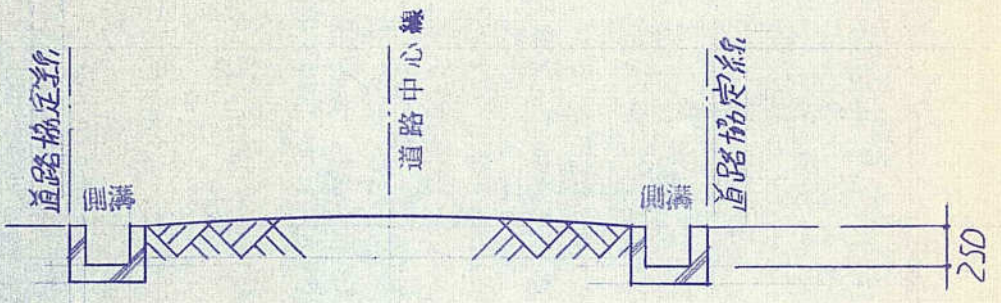
586-1

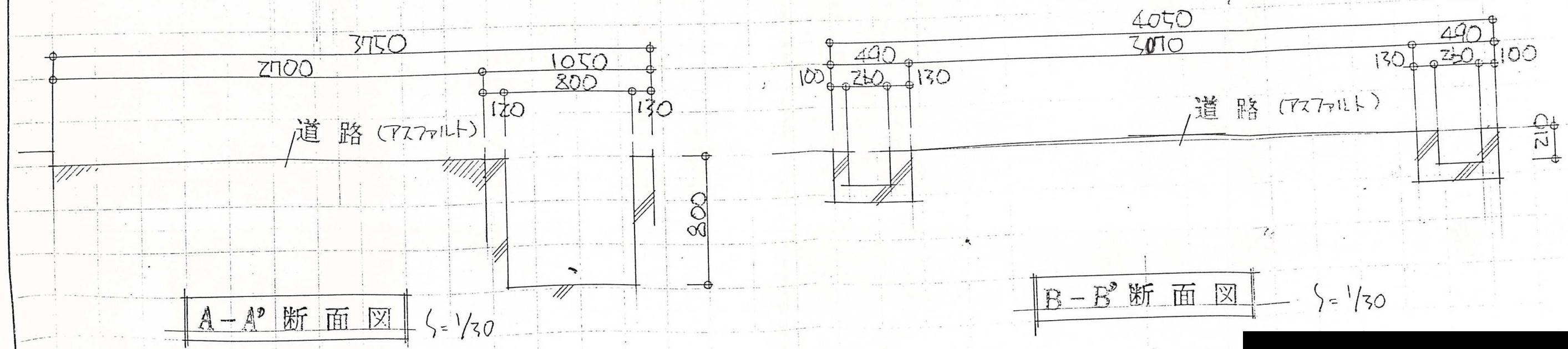
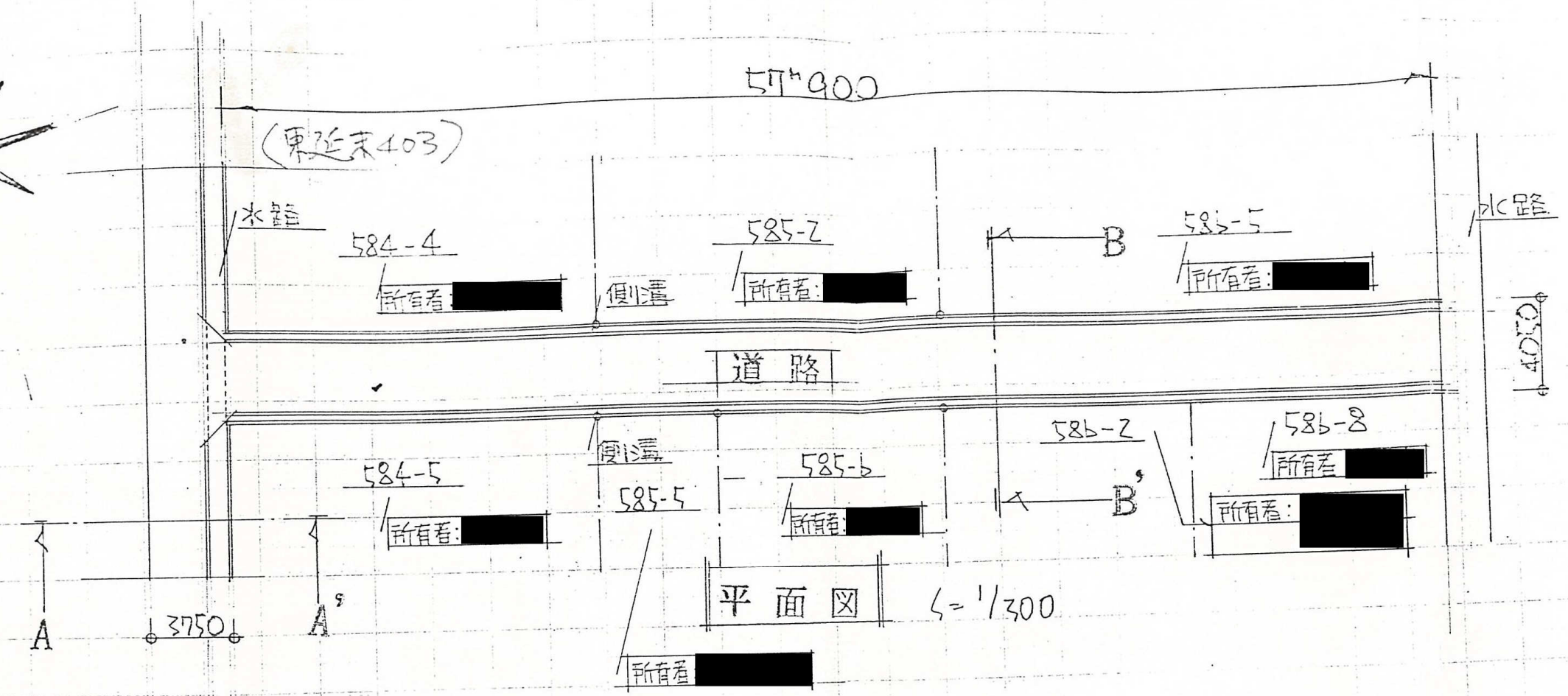
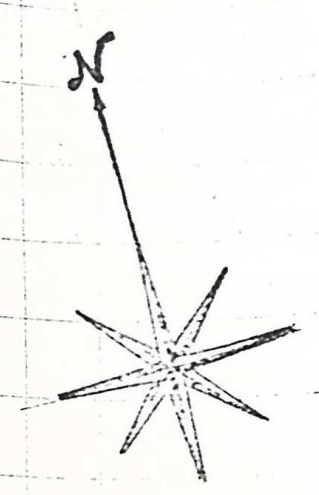
586-11

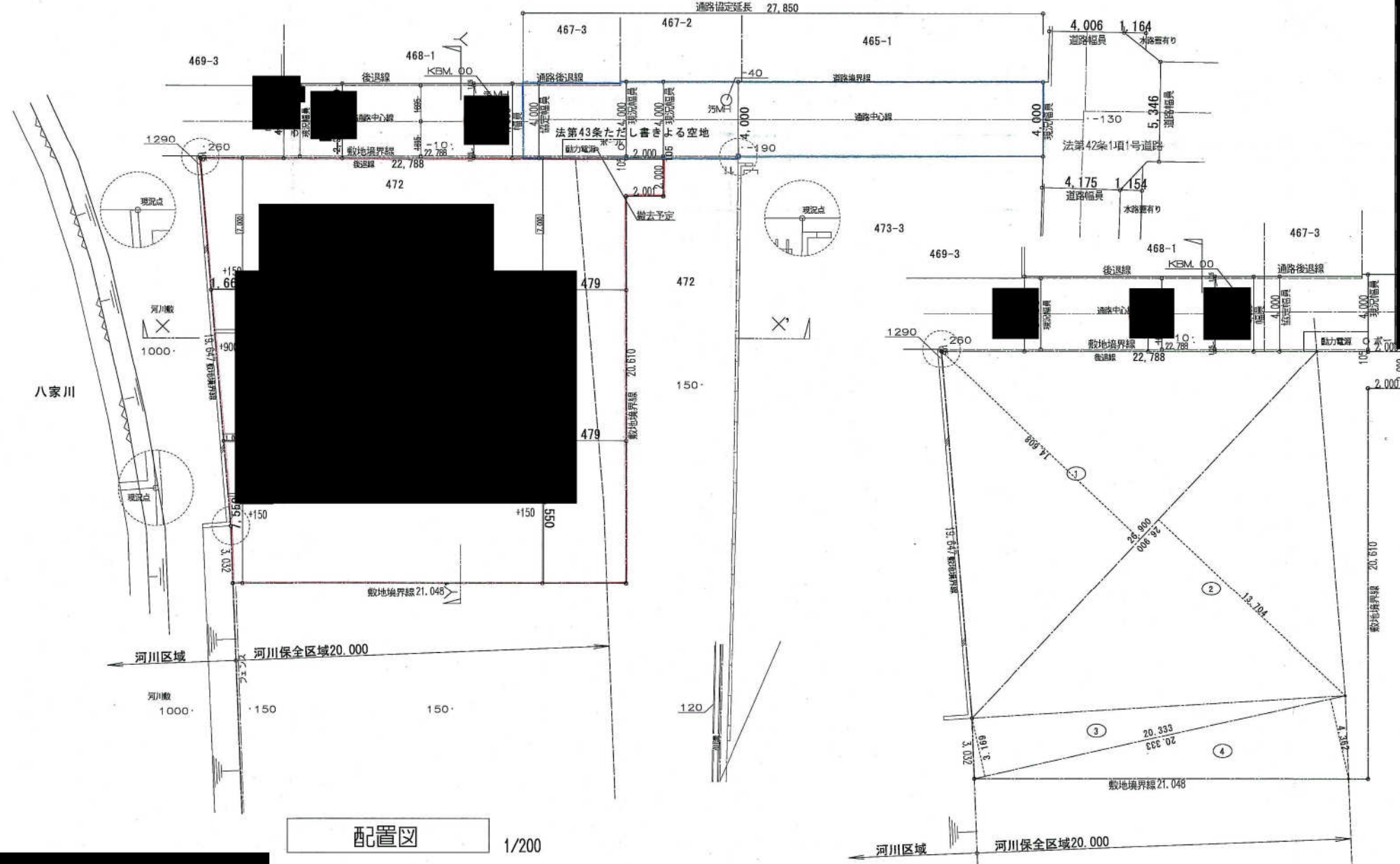
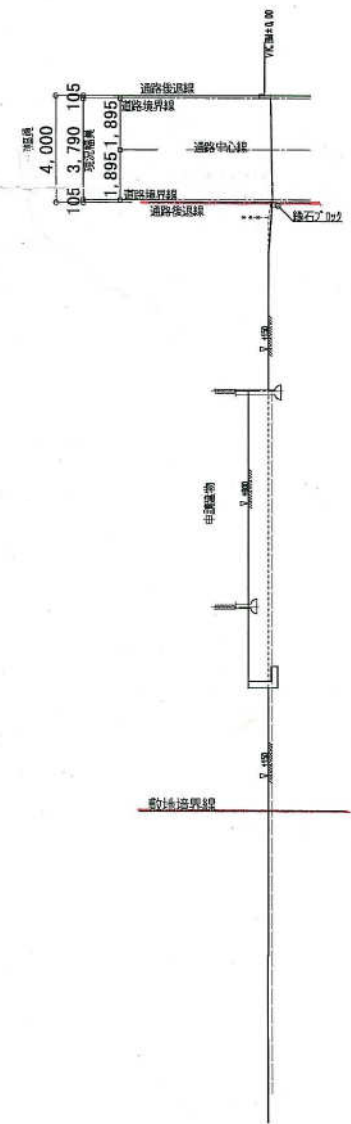
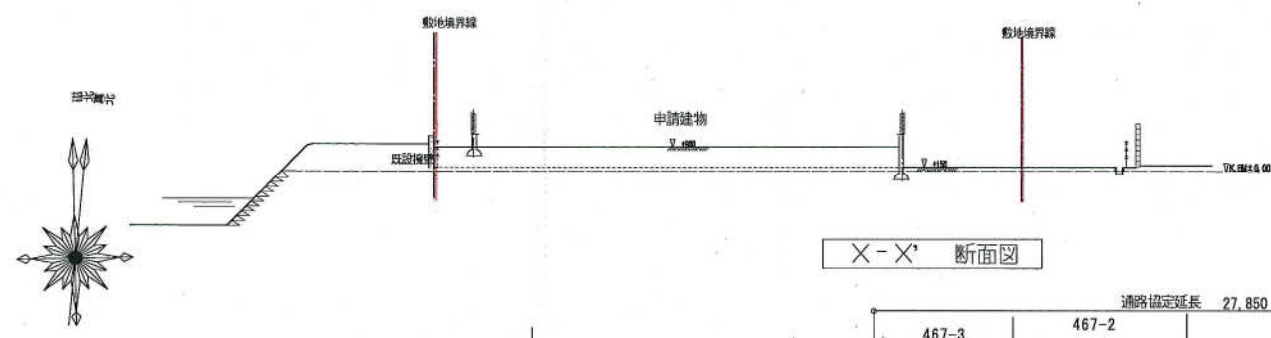




全長
 $33,100 + 20,100 = 53,200 \text{ m}$
 平面圖 $S = 1:200$





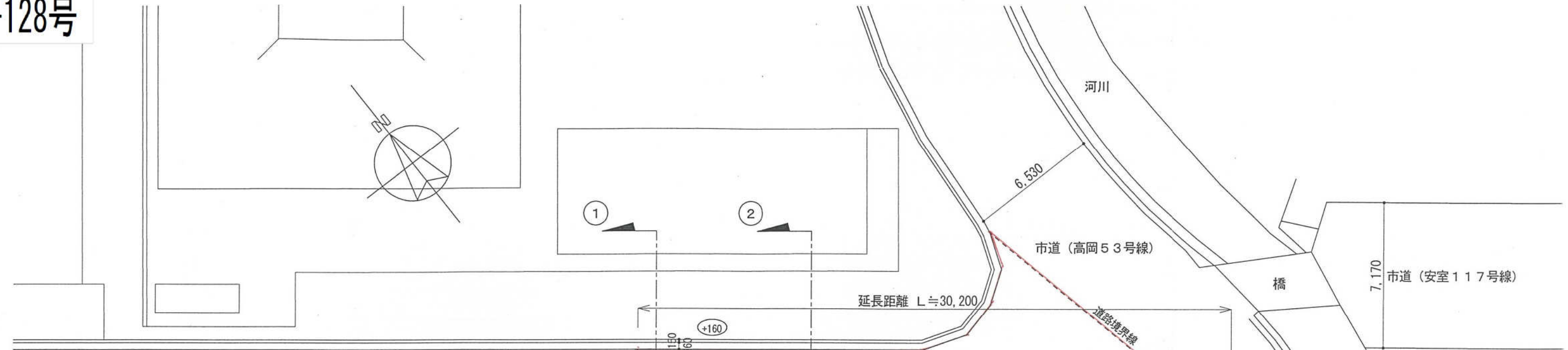


| 番号 | 底辺 | 高さ | 積算面積 | 面積 |
|----------|--------|--------|------------|-----------------------|
| 1 | 26.900 | 14.608 | 392.955200 | 196.5776000 |
| 2 | 26.900 | 13.704 | 368.637600 | 184.3188000 |
| 3 | 20.333 | 3.169 | 64.435277 | 32.2176385 |
| 4 | 20.333 | 4.362 | 88.692546 | 44.3462730 |
| 合計 | | | | 457.3603115 |
| 河川保全区域面積 | | | | 457.36 m ² |

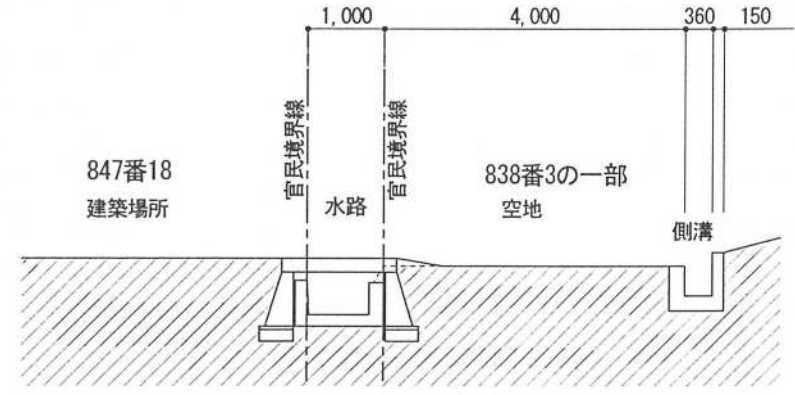
河川保全区域面積計算図 1/200

調査日 19年 3月 22日

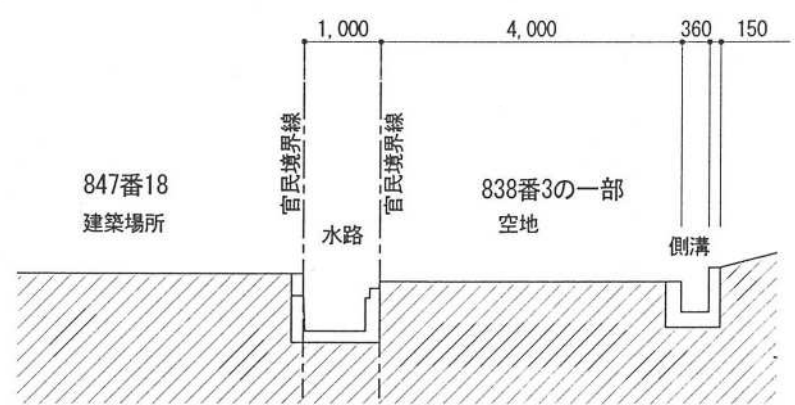
| | | | |
|------|---|----|---|
| 境界杭 | 有 | 一部 | 無 |
| 施主立会 | 有 | | 無 |
| 営業立会 | 有 | | 無 |
| 設計立会 | 有 | | 無 |



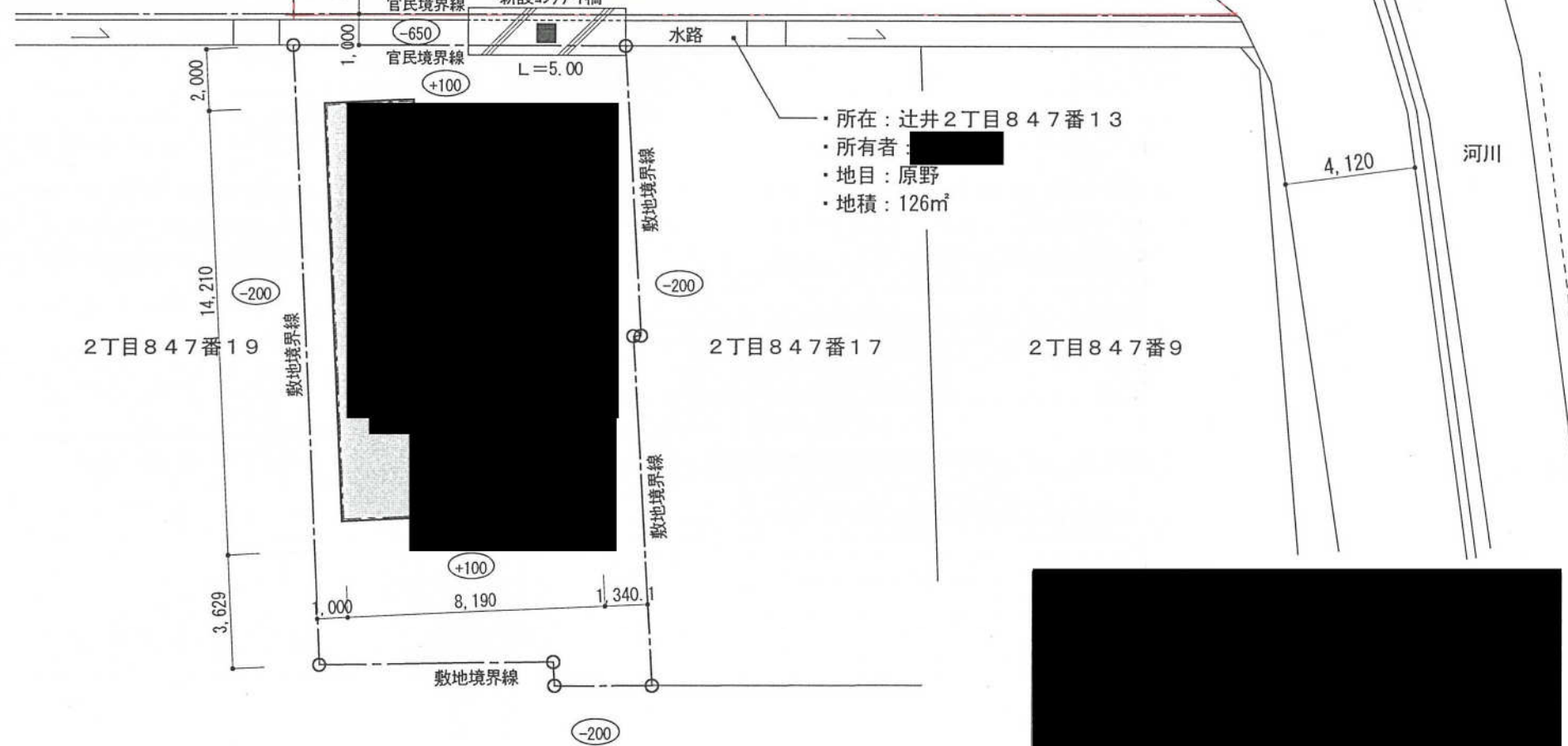
所在：姫路市辻井2丁目838番3の一部
 所有者：[REDACTED]
 地目：雑種地



② 空地断面図 S=1/100



① 空地断面図 S=1/100

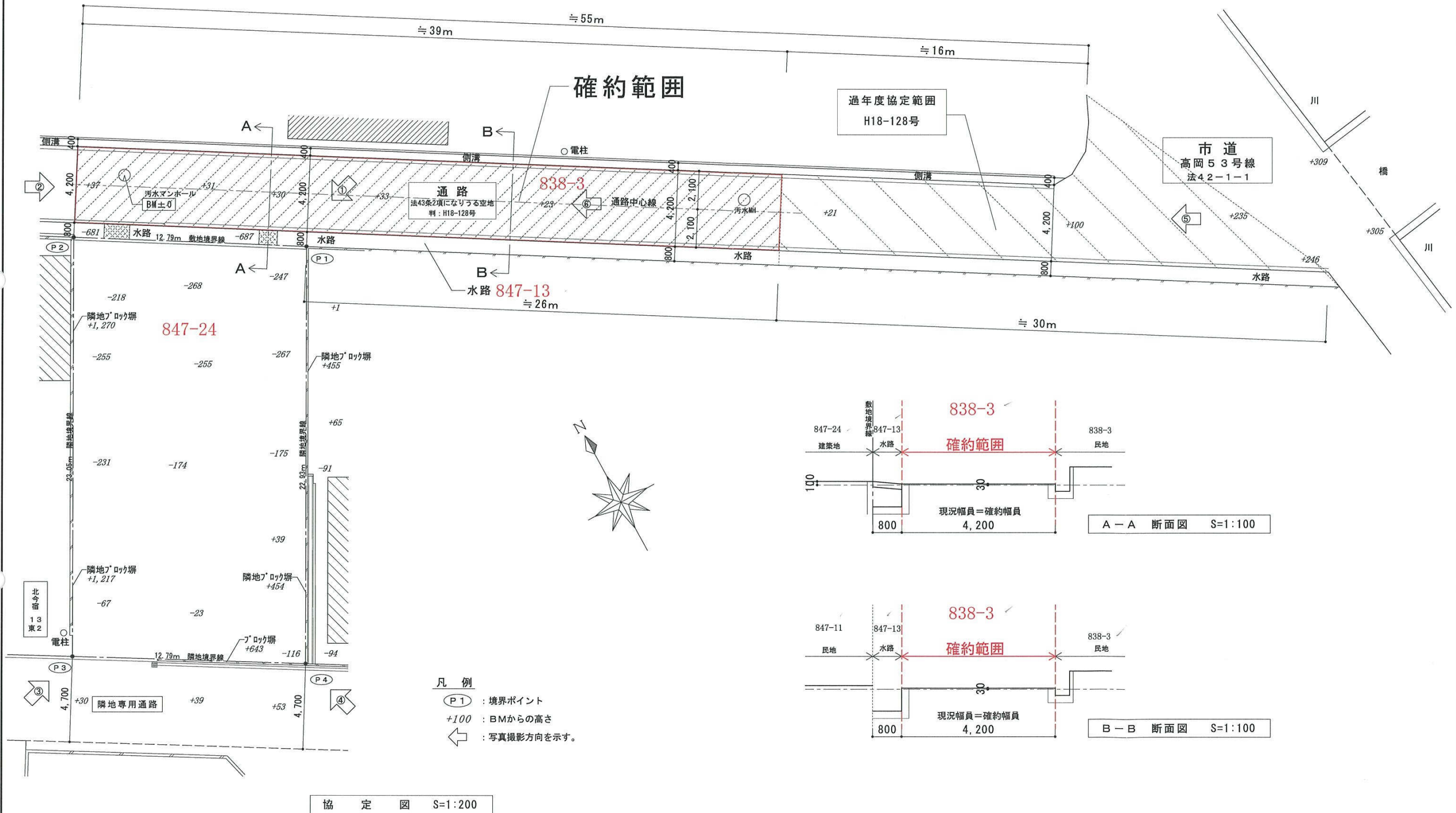


配置図 (空地平面図) S=1/200

所在：辻井2丁目847番13
 所有者：[REDACTED]
 地目：原野
 地積：126㎡

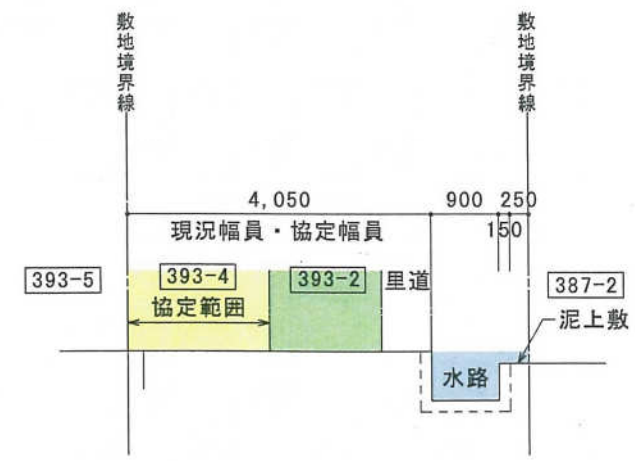
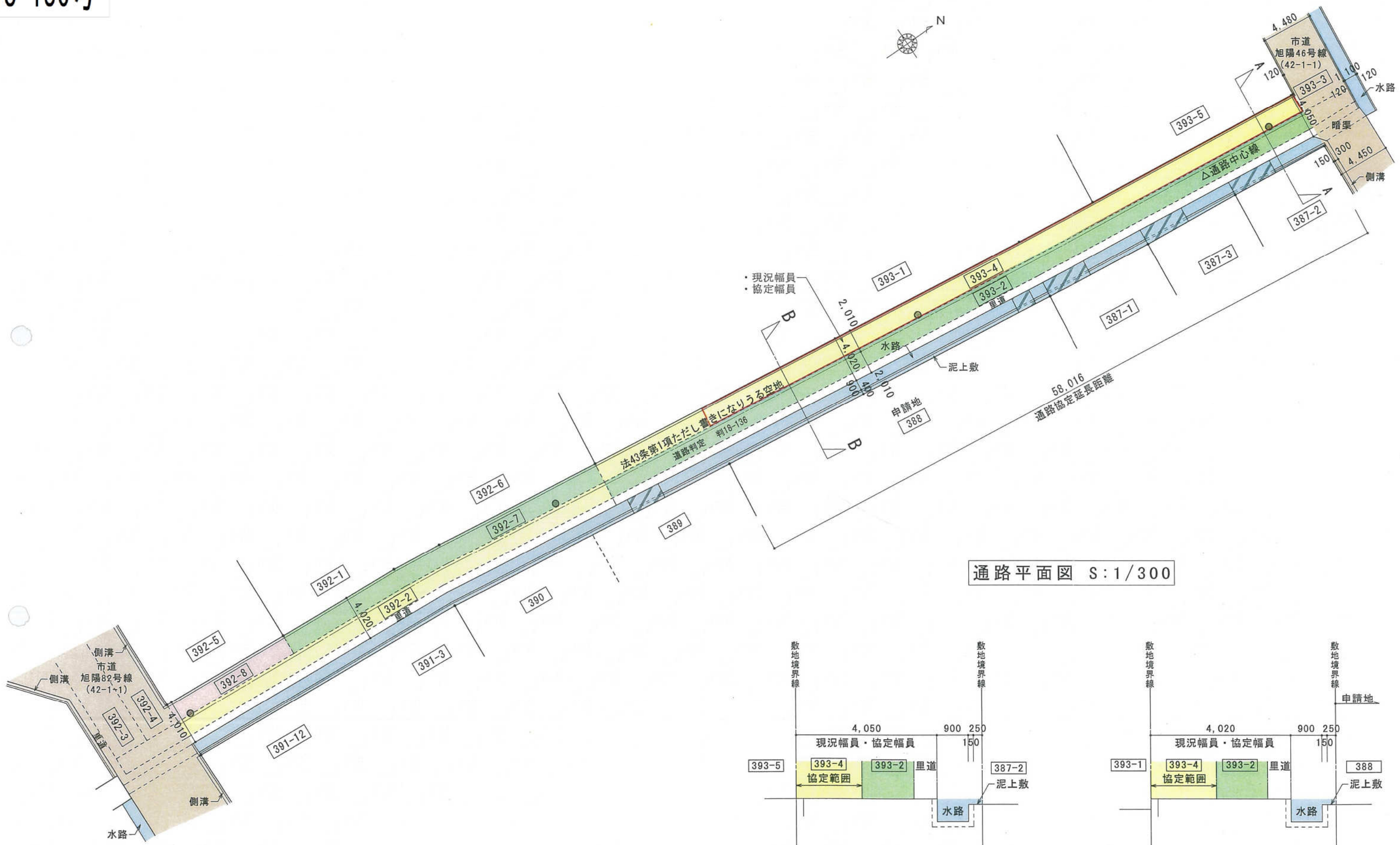
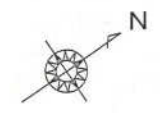


H18-128号

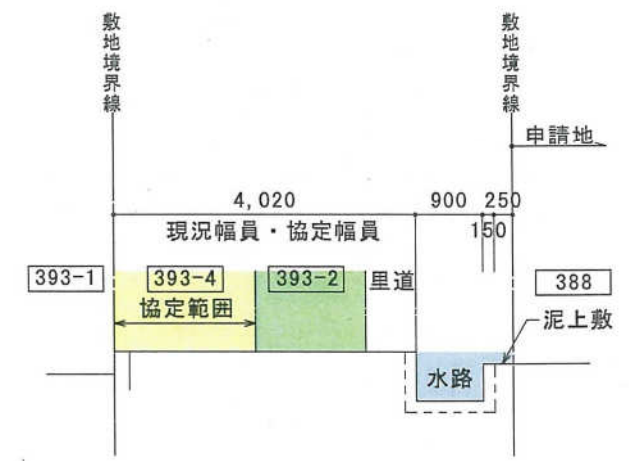


図面作成者
 (株)河原建築設計事務所
 河原和也

| | | | | | | | | |
|-------|--------|---------|------------|------|-------------|------|-----|---------|
| Sales | Design | Drawing | day 18 | 特記事項 | 工事名称 | 図面名称 | 協定図 | 縮尺 |
| | | | monthly 12 | | 法22条区域 | | | S=1/200 |
| | | | year 23 | | 省令準耐火仕様(標準) | | | 図面No. |

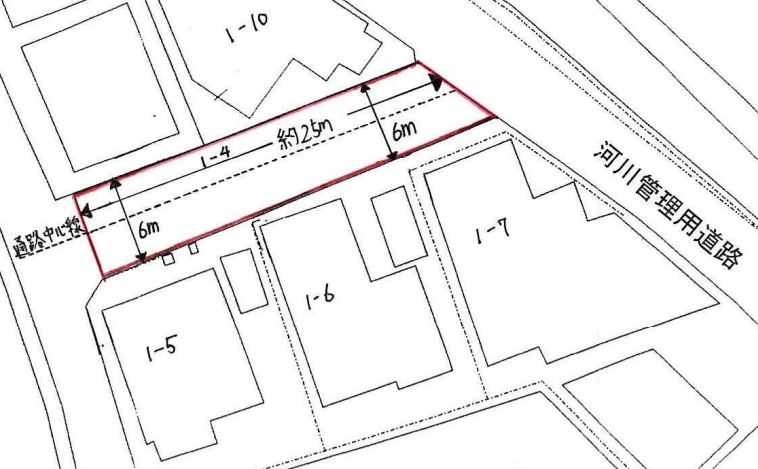
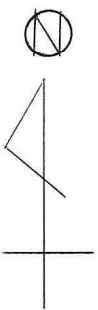


A-A断面図 S:1/100

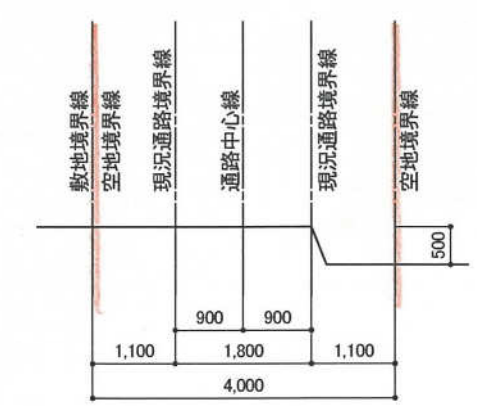
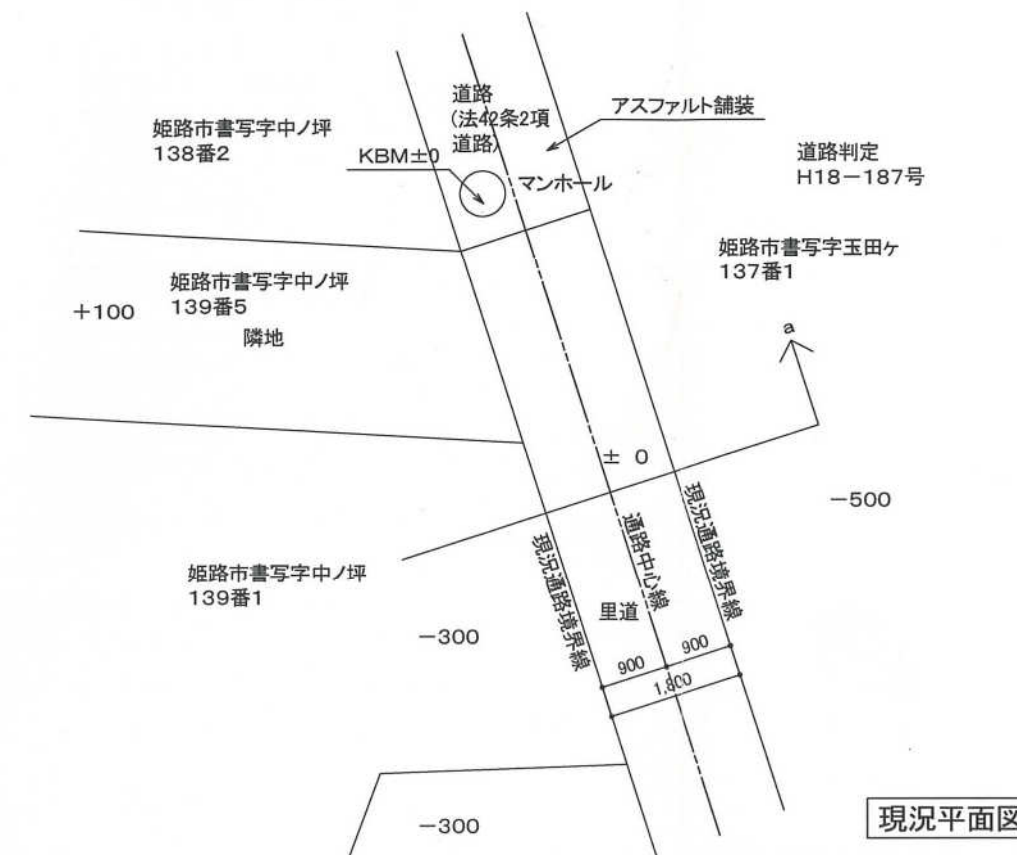
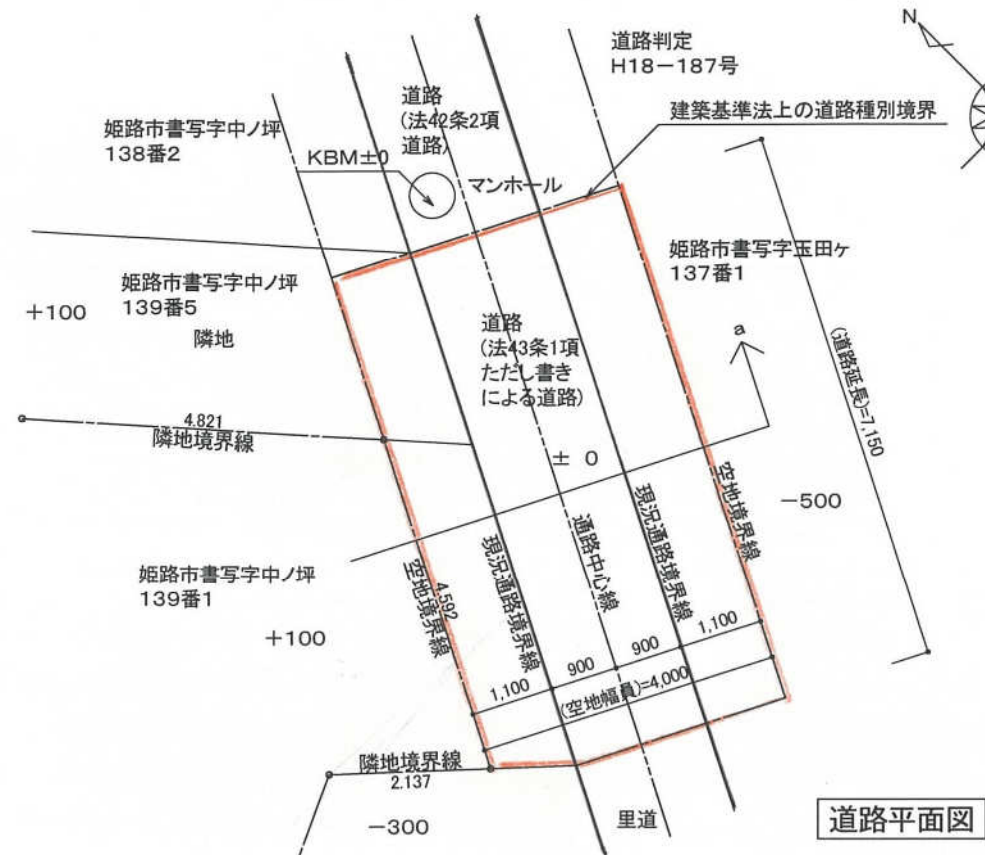


B-B断面図 S:1/100

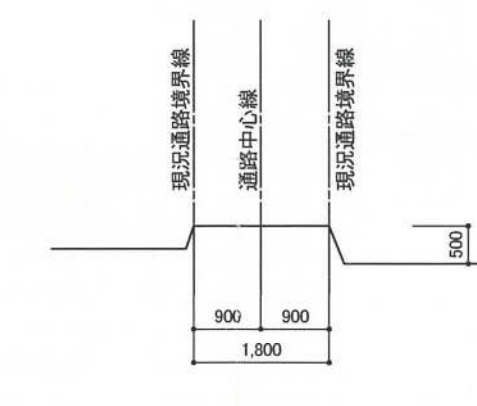
H18-166号

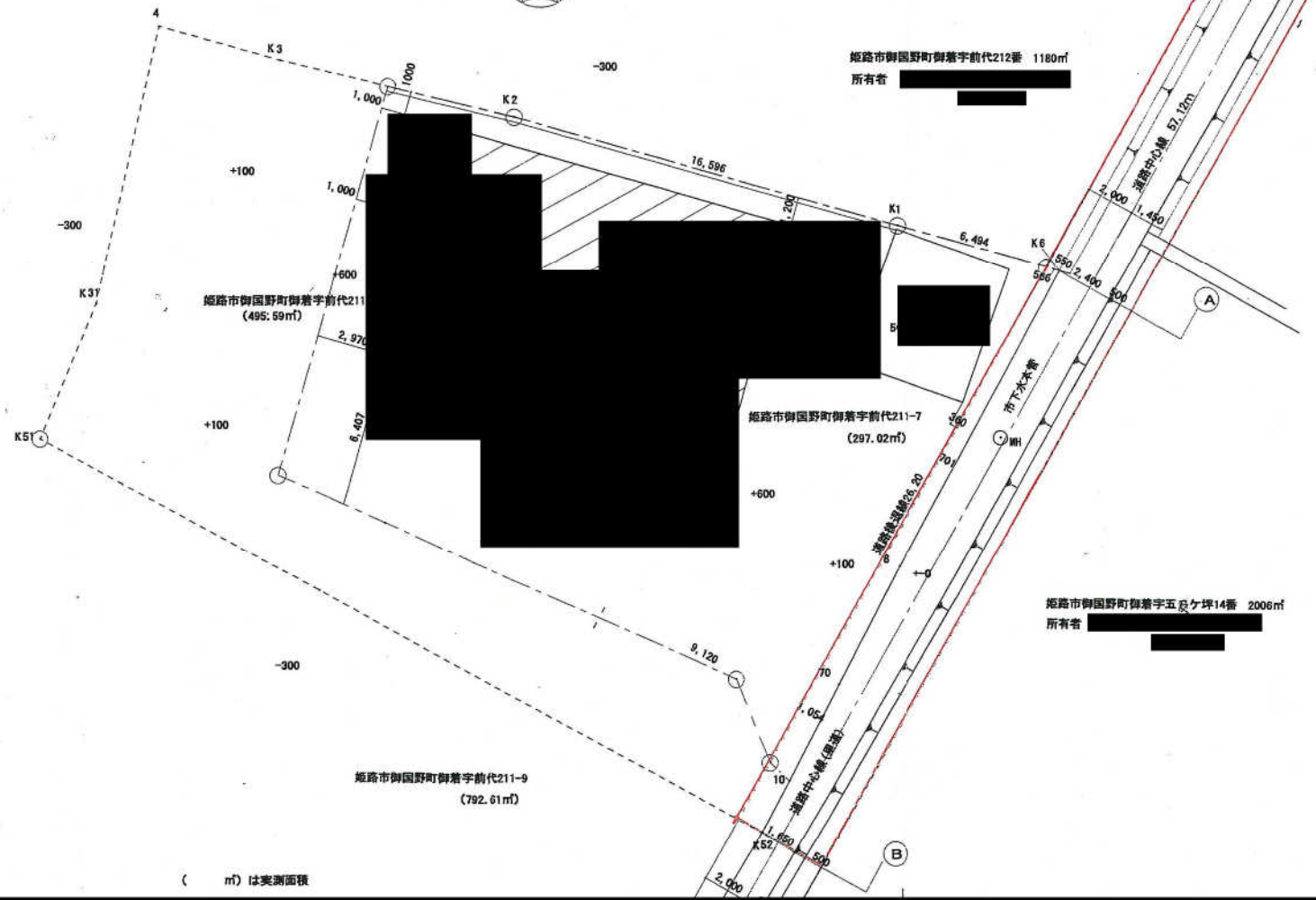


泉道山之内
助野 姫路線(411号)



凡例
 - - - 現況通路
 — — — 協定後通路



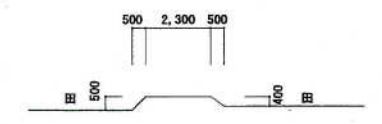


(m²) は実測面積

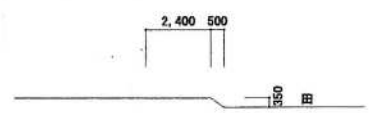
現況通路
 協定後通路

通路平面図 1/200

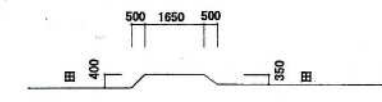
敷地境界線
 申請建物
 既設建物



C 断面



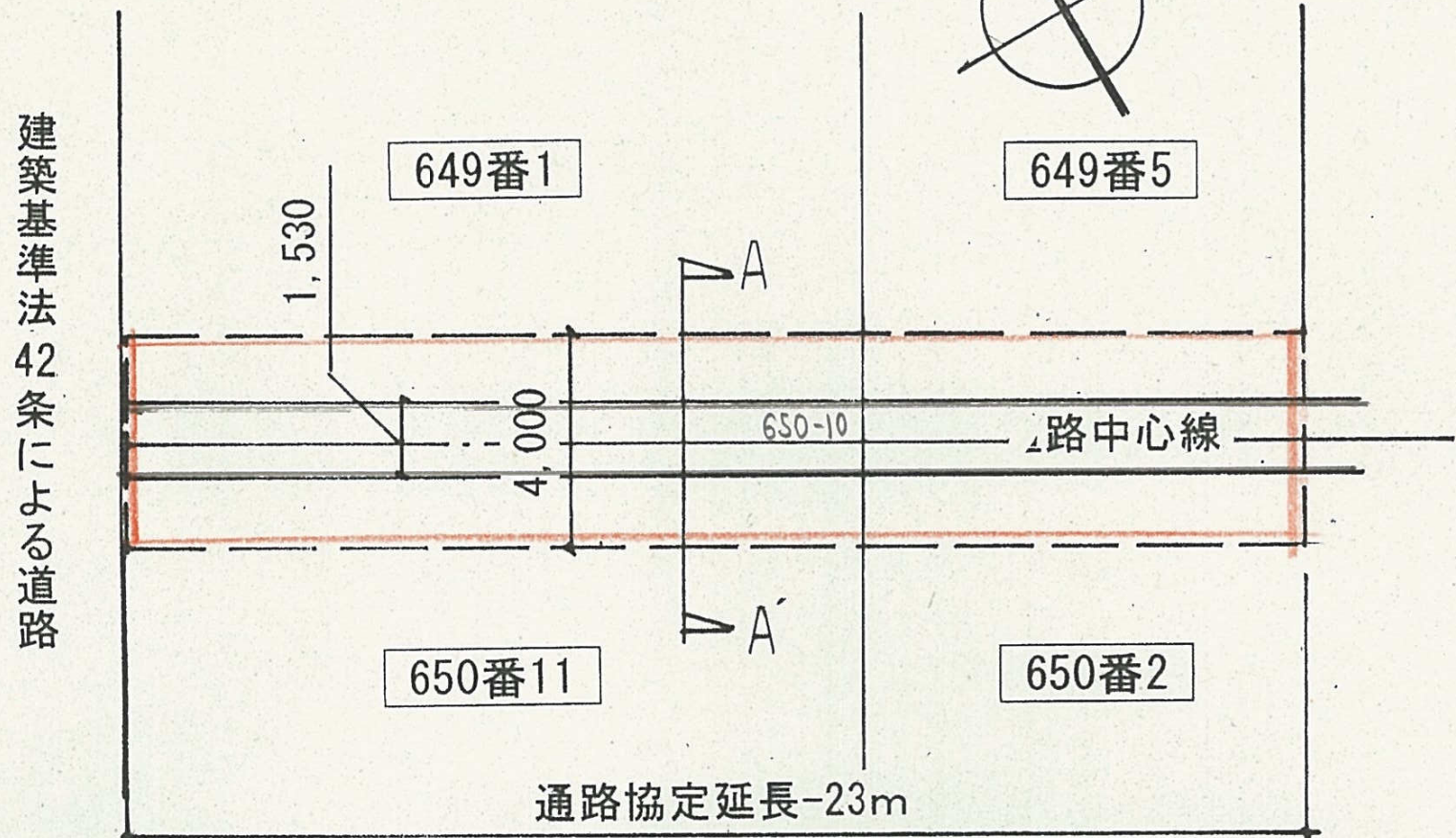
A 断面



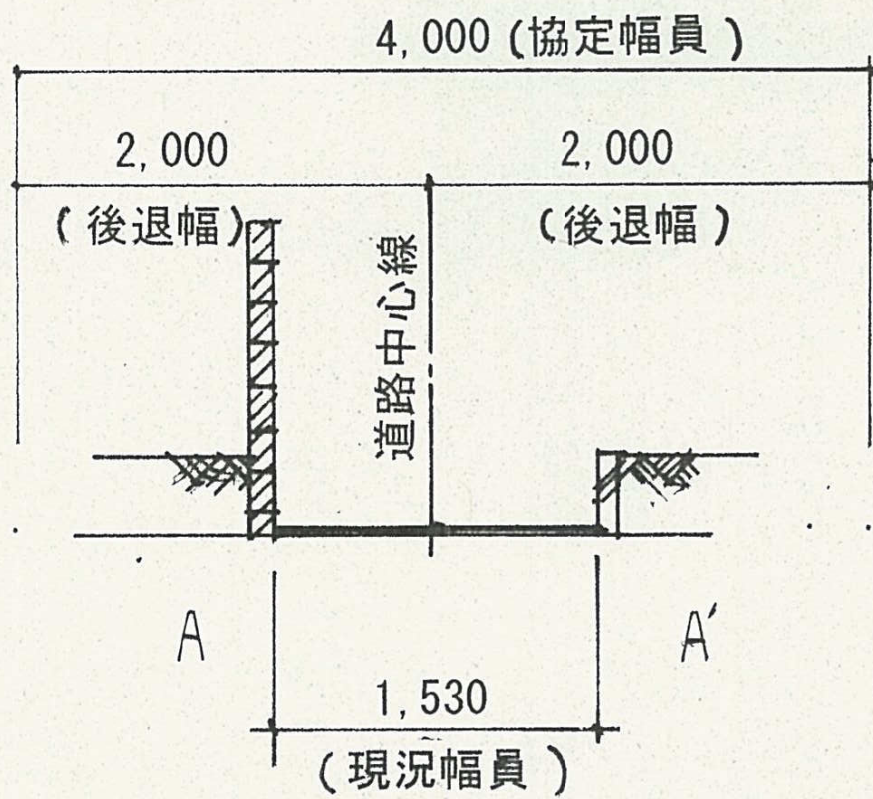
B 断面



通路協定図

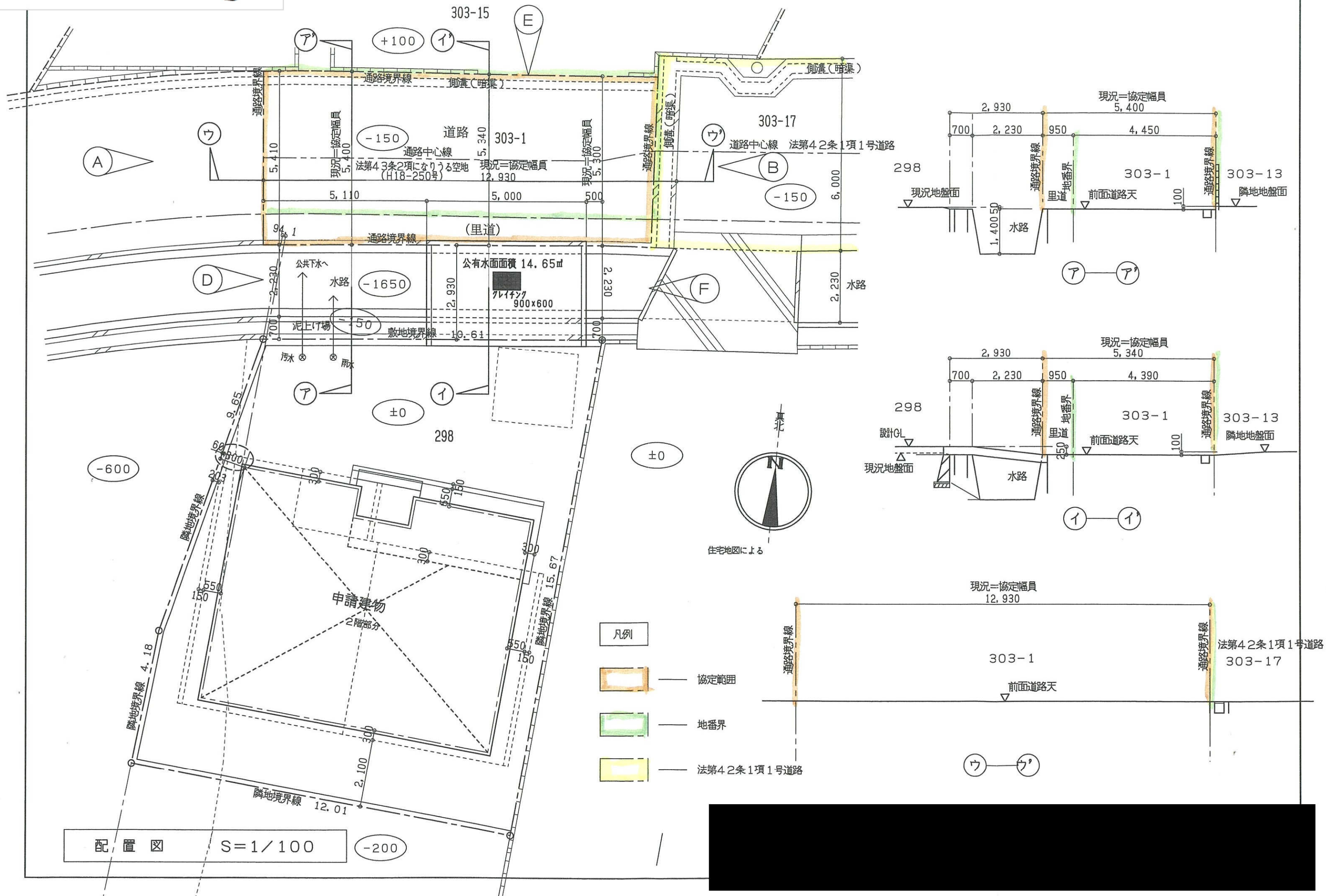


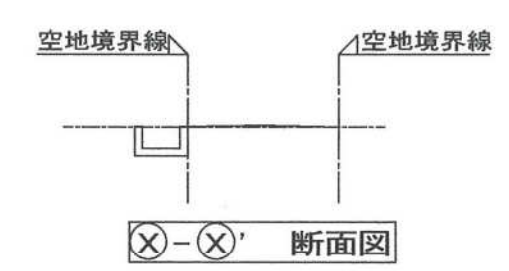
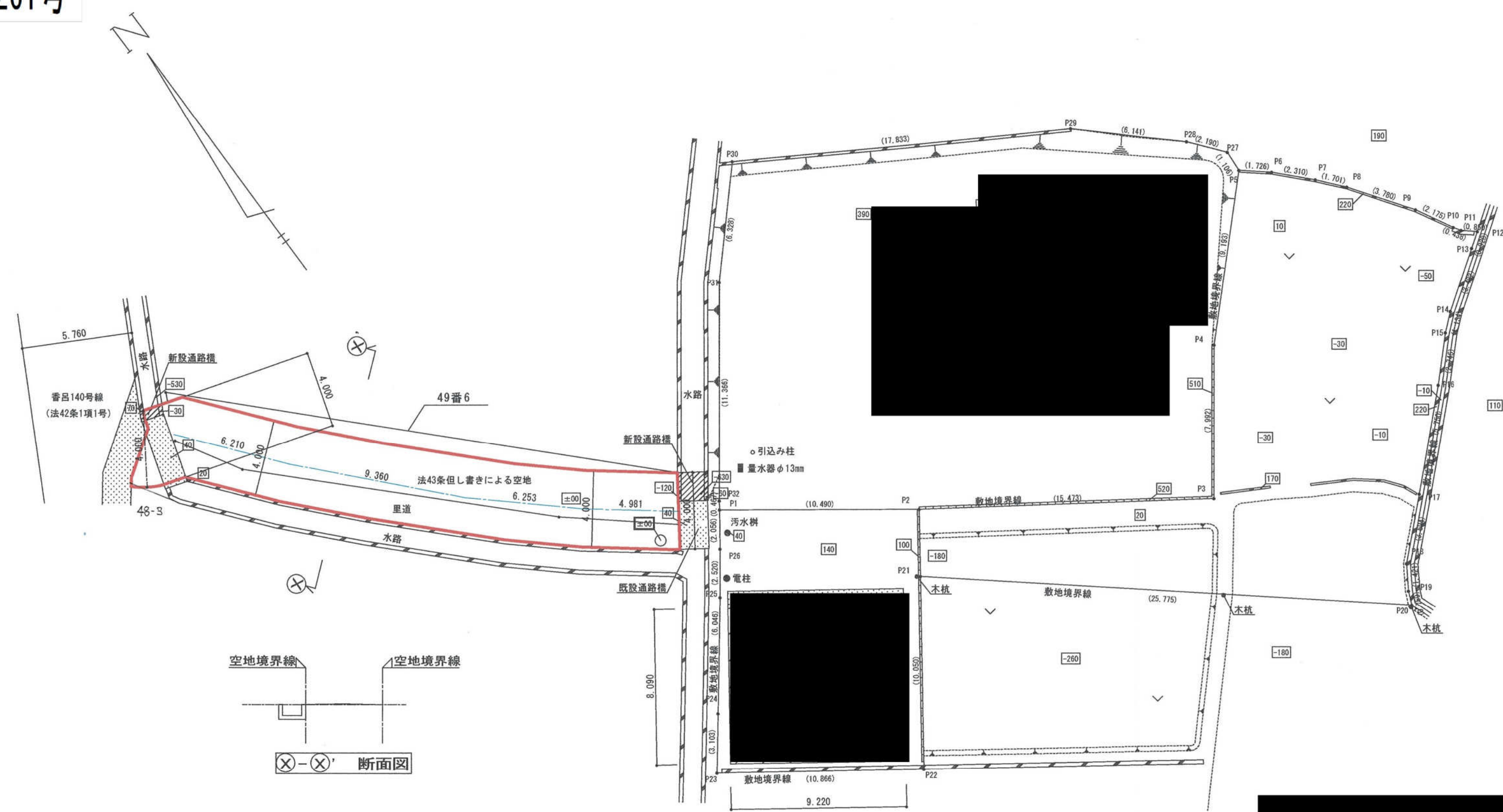
平面図 S=1/200



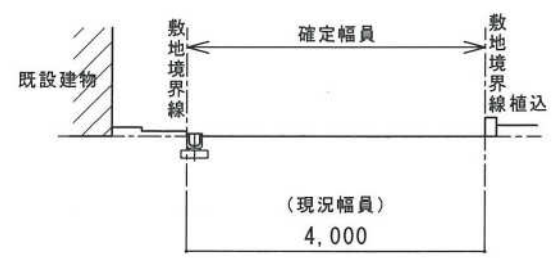
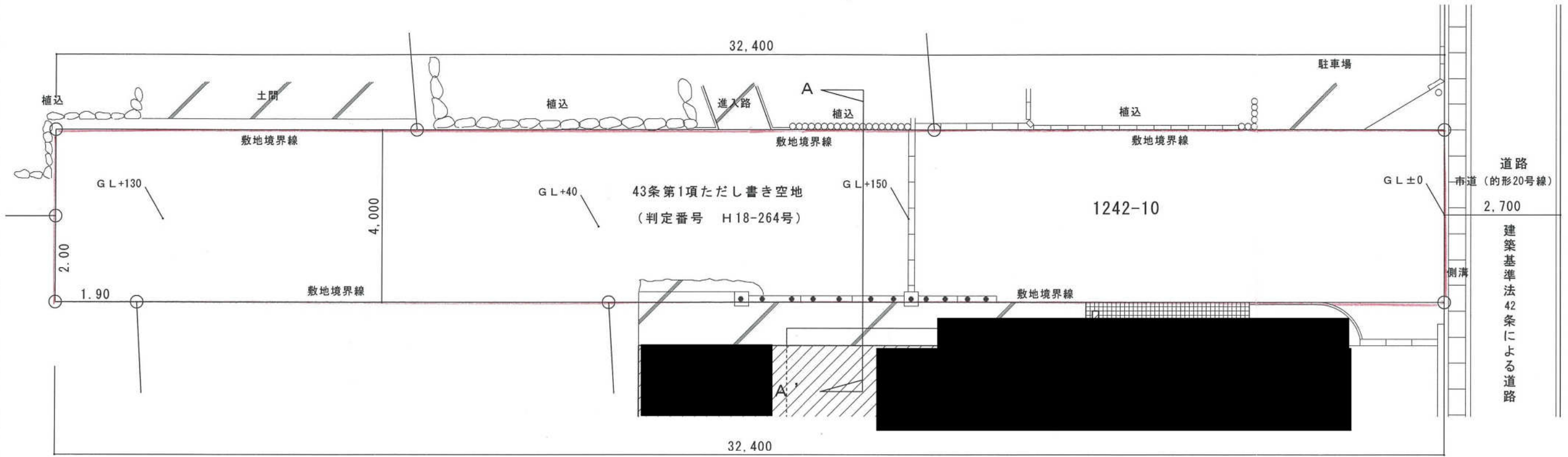
A-A' 断面図 S=1/50

H18-250号





現況測量図 S=1/200



A - A' 断面図 S = 1 : 100

H18-268号

道路断面图

南
北

市道 42-2

2m 80cm

甲 431-1

17m 20cm

甲 431 番 4

駐車場

甲 433-1

隣地

4m

1m 30cm

1m 30cm

1m 30cm

1m 30cm

11m 64cm

隣地

甲 434

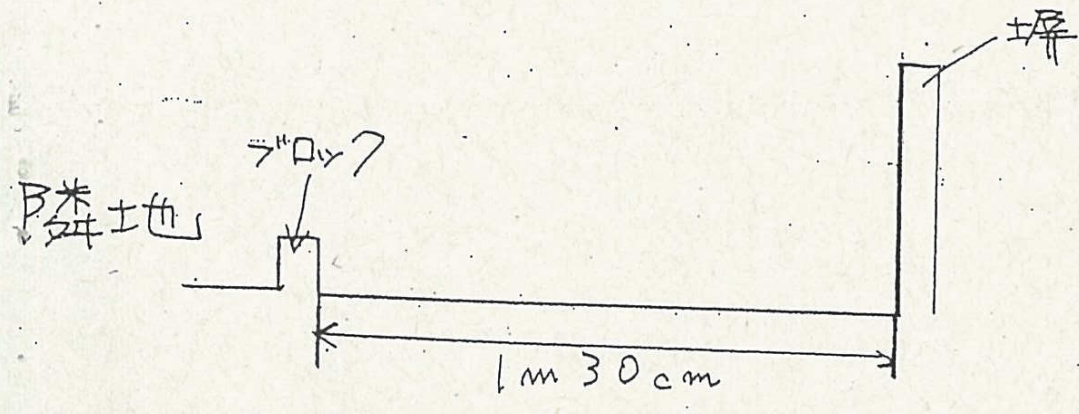
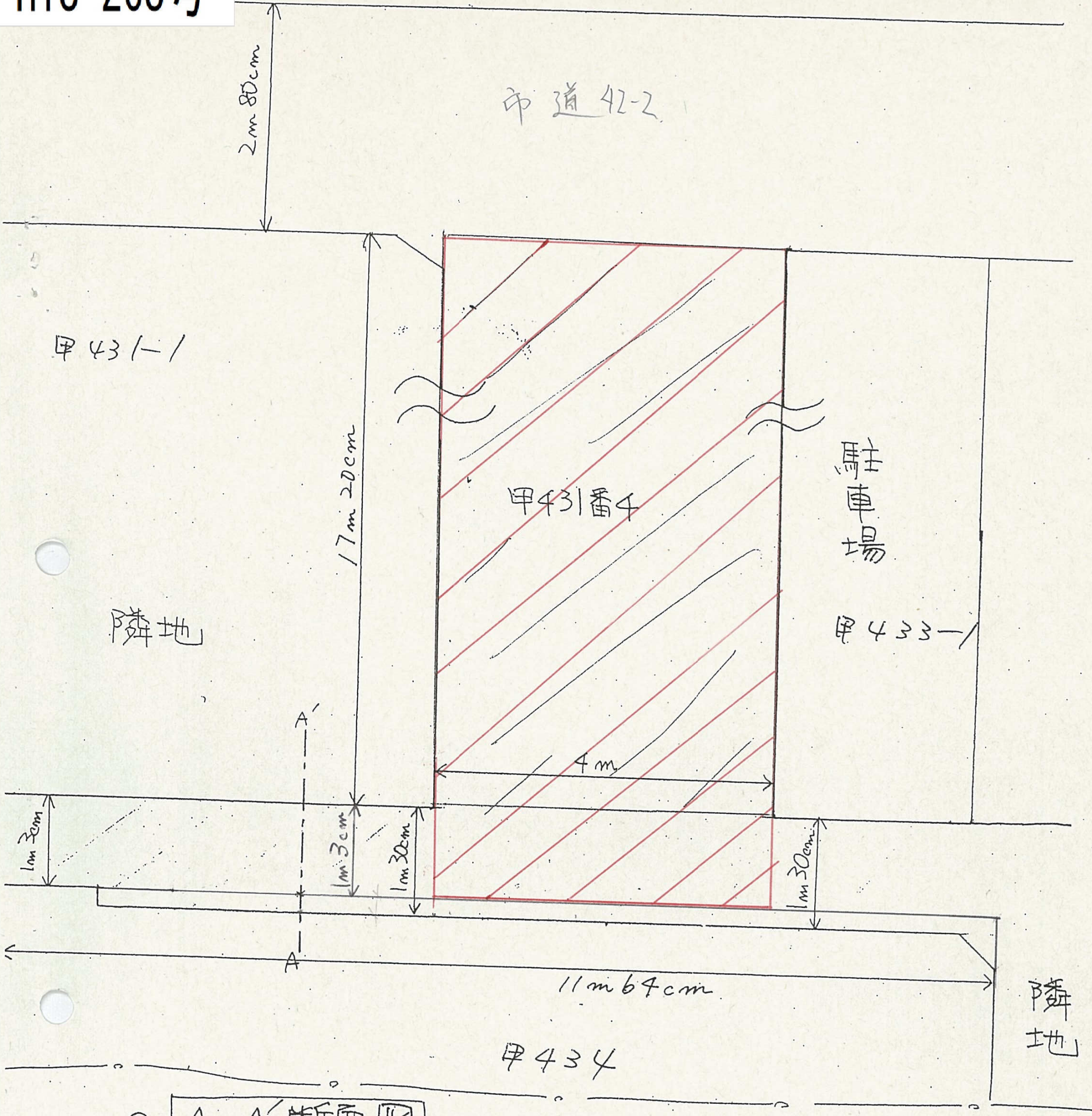
A-A' 断面图

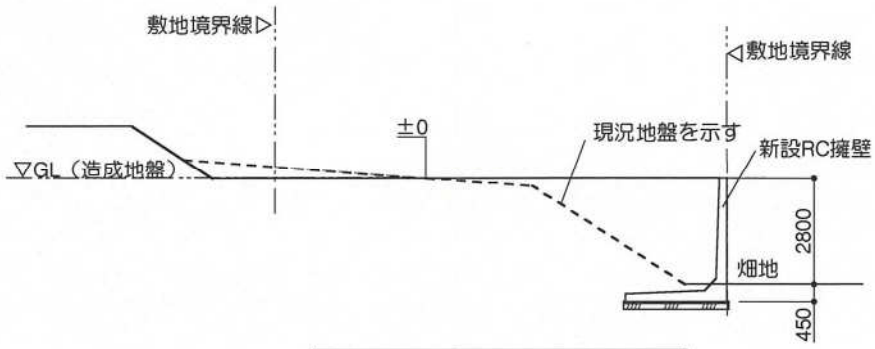
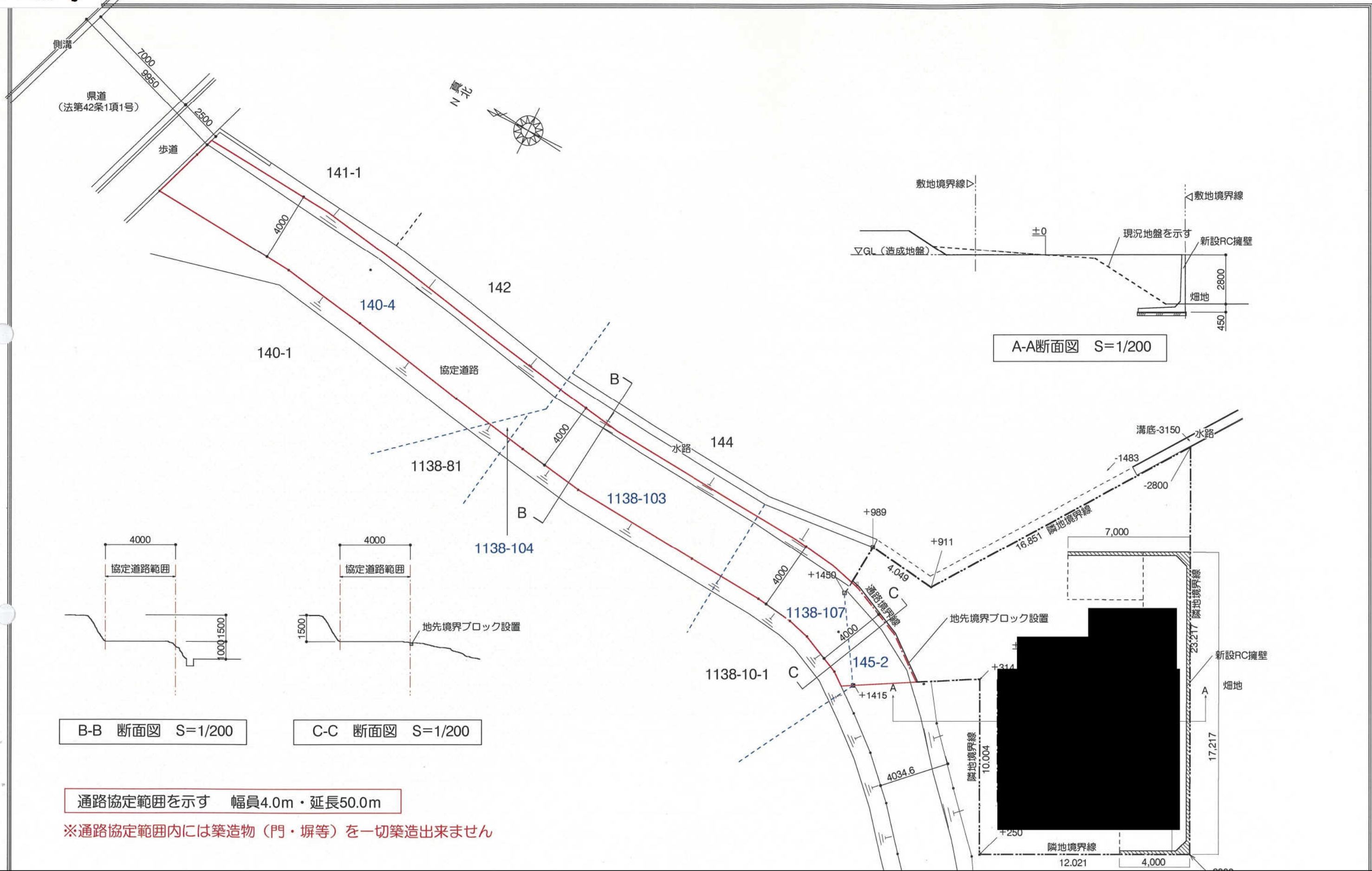
隣地

700

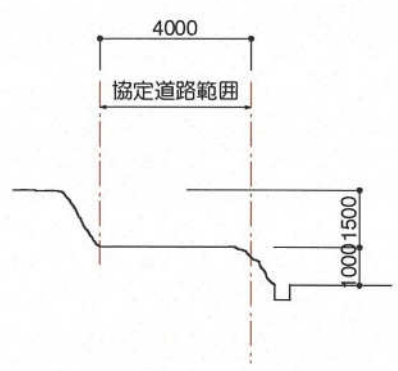
塀

1m 30cm

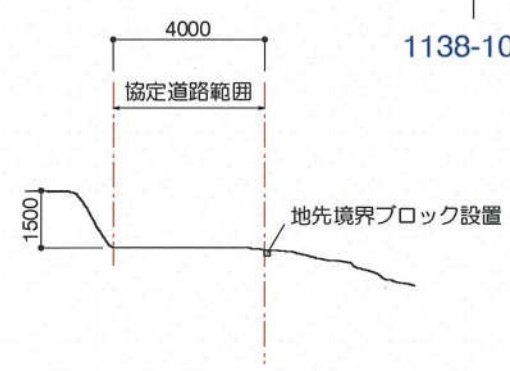




A-A断面図 S=1/200



B-B 断面図 S=1/200



C-C 断面図 S=1/200

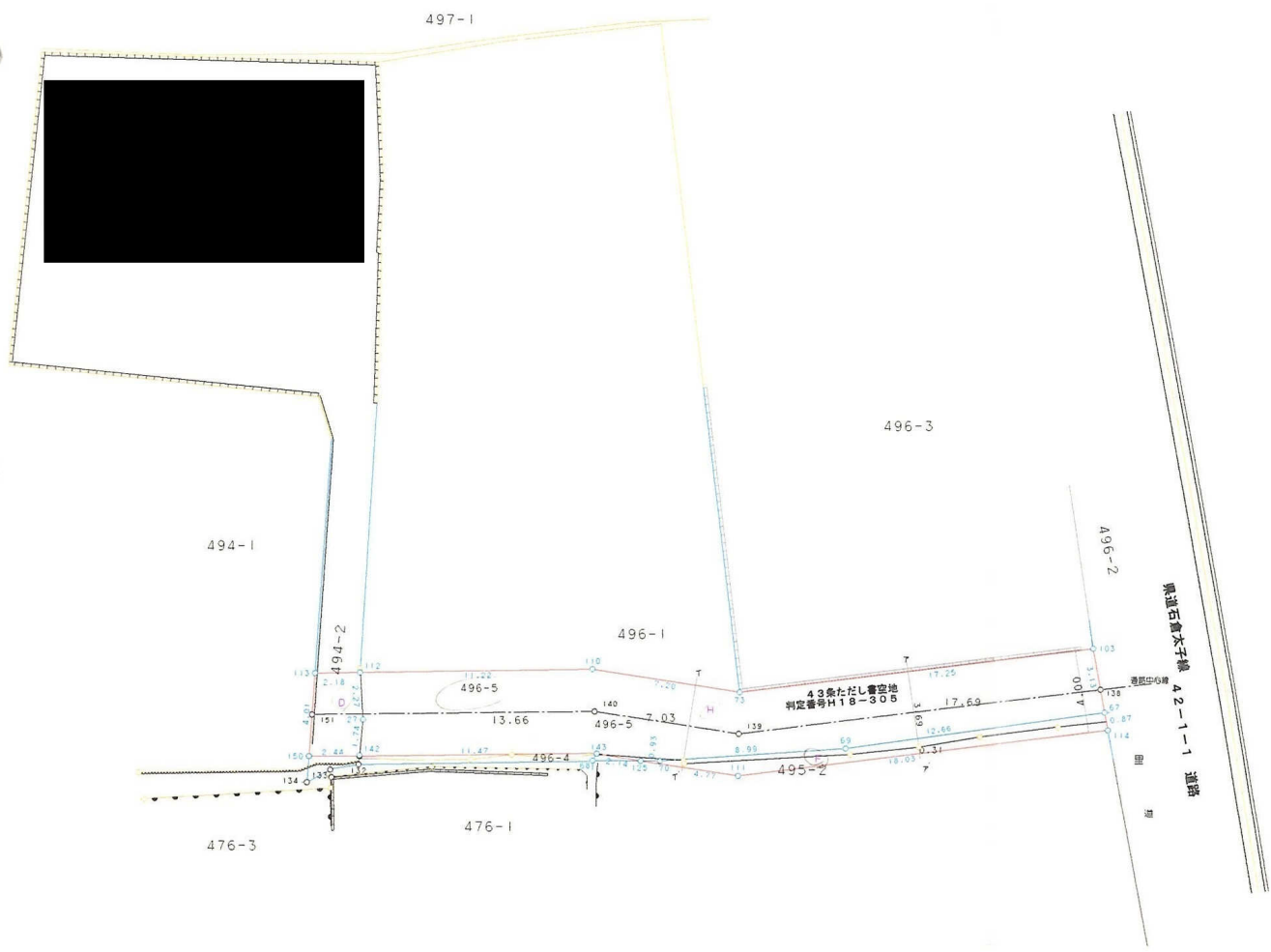
通路協定範囲を示す 幅員4.0m・延長50.0m

※通路協定範囲内には建築物（門・塀等）を一切築造出来ません



通路平面図

S = 1 / 250



通路部分求積表

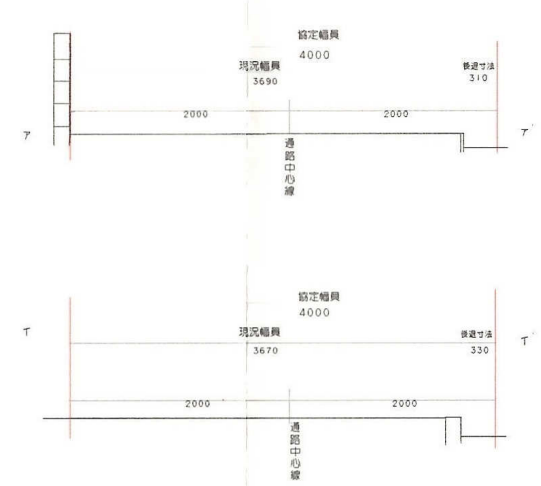
| 地番 D 496-2 | | | | |
|------------|--------|--------|------------------|---------------------|
| 測点 | Xn | Yn | (Xn+1 - Xn-1) Yn | 距離 |
| 113 | 13.075 | 9.705 | -39.159675 | 4.01 |
| 150 | 9.069 | 9.410 | -37.395340 | 2.44 |
| 142 | 9.101 | 11.854 | 20.934164 | 1.74 |
| 27 | 10.835 | 12.028 | 48.148084 | 2.27 |
| 112 | 13.104 | 11.886 | 26.624640 | 2.18 |
| | | | 倍面積 | 19.151873 |
| | | | 面積 | 9.5759365 |
| | | | 地積 | 9.57 m ² |

| 地番 F 495-2 | | | | |
|------------|--------|--------|------------------|----------------------|
| 測点 | Xn | Yn | (Xn+1 - Xn-1) Yn | 距離 |
| 111 | 8.096 | 30.154 | 43.361452 | 18.03 |
| 114 | 10.260 | 48.060 | 145.141200 | 0.87 |
| 67 | 11.116 | 47.902 | -40.956210 | 12.66 |
| 69 | 9.405 | 35.349 | -81.302700 | 8.99 |
| 70 | 8.816 | 26.373 | -15.375459 | 0.93 |
| 125 | 8.822 | 25.435 | -18.313200 | 4.77 |
| | | | 倍面積 | 32.555083 |
| | | | 面積 | 16.2775415 |
| | | | 地積 | 16.27 m ² |

| 地番 H 496-5 | | | | |
|------------|--------|--------|------------------|-----------------------|
| 測点 | Xn | Yn | (Xn+1 - Xn-1) Yn | 距離 |
| 112 | 13.104 | 11.886 | -28.752234 | 2.27 |
| 27 | 10.835 | 12.028 | -48.148084 | 1.74 |
| 142 | 9.101 | 11.854 | -19.725056 | 11.47 |
| 143 | 9.171 | 23.324 | -6.507396 | 2.14 |
| 125 | 8.822 | 25.435 | -9.029425 | 0.93 |
| 70 | 8.816 | 26.373 | 15.375459 | 8.99 |
| 69 | 9.405 | 35.349 | 81.302700 | 12.66 |
| 67 | 11.116 | 47.902 | 229.881698 | 3.11 |
| 103 | 14.204 | 47.355 | 48.207390 | 17.25 |
| 73 | 12.134 | 30.226 | -28.714700 | 7.20 |
| 110 | 13.254 | 23.114 | 22.420580 | 11.22 |
| | | | 倍面積 | 256.310932 |
| | | | 面積 | 128.1554660 |
| | | | 地積 | 128.15 m ² |

総計 154.0089440

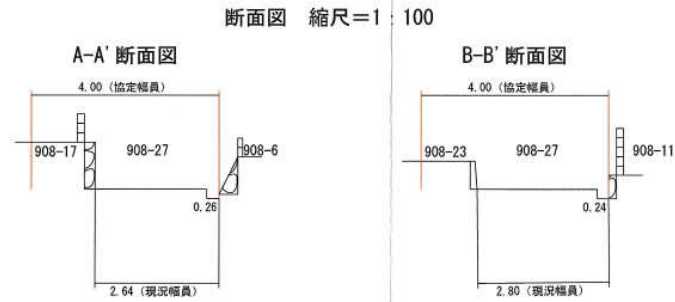
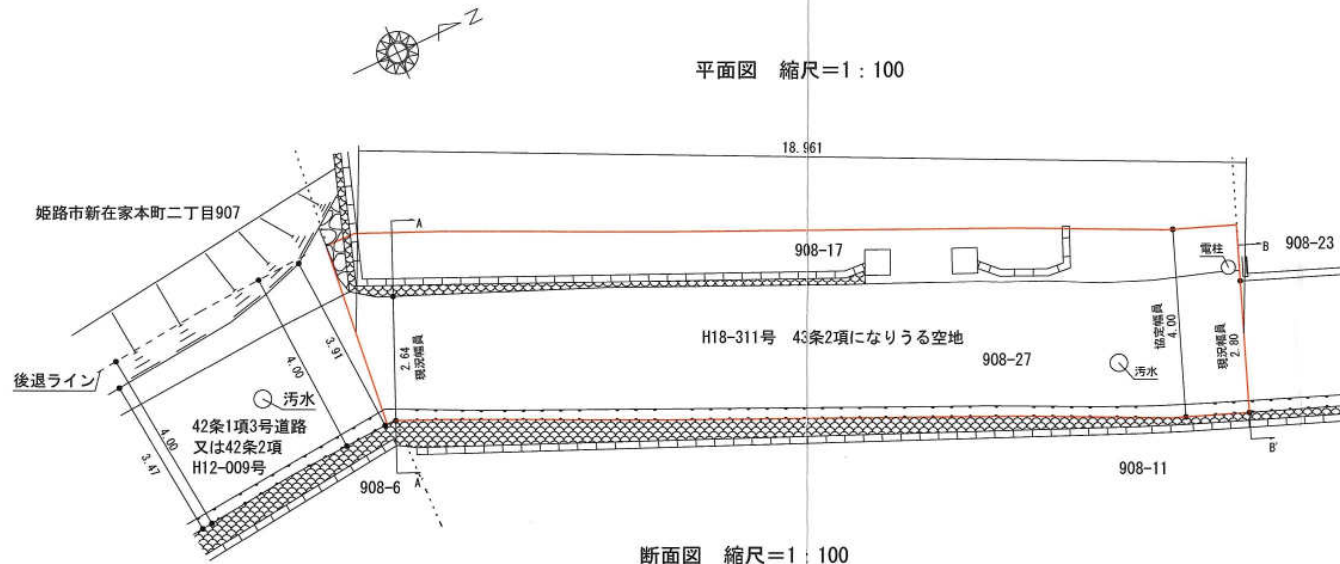
通路断面図 S = 1 / 50

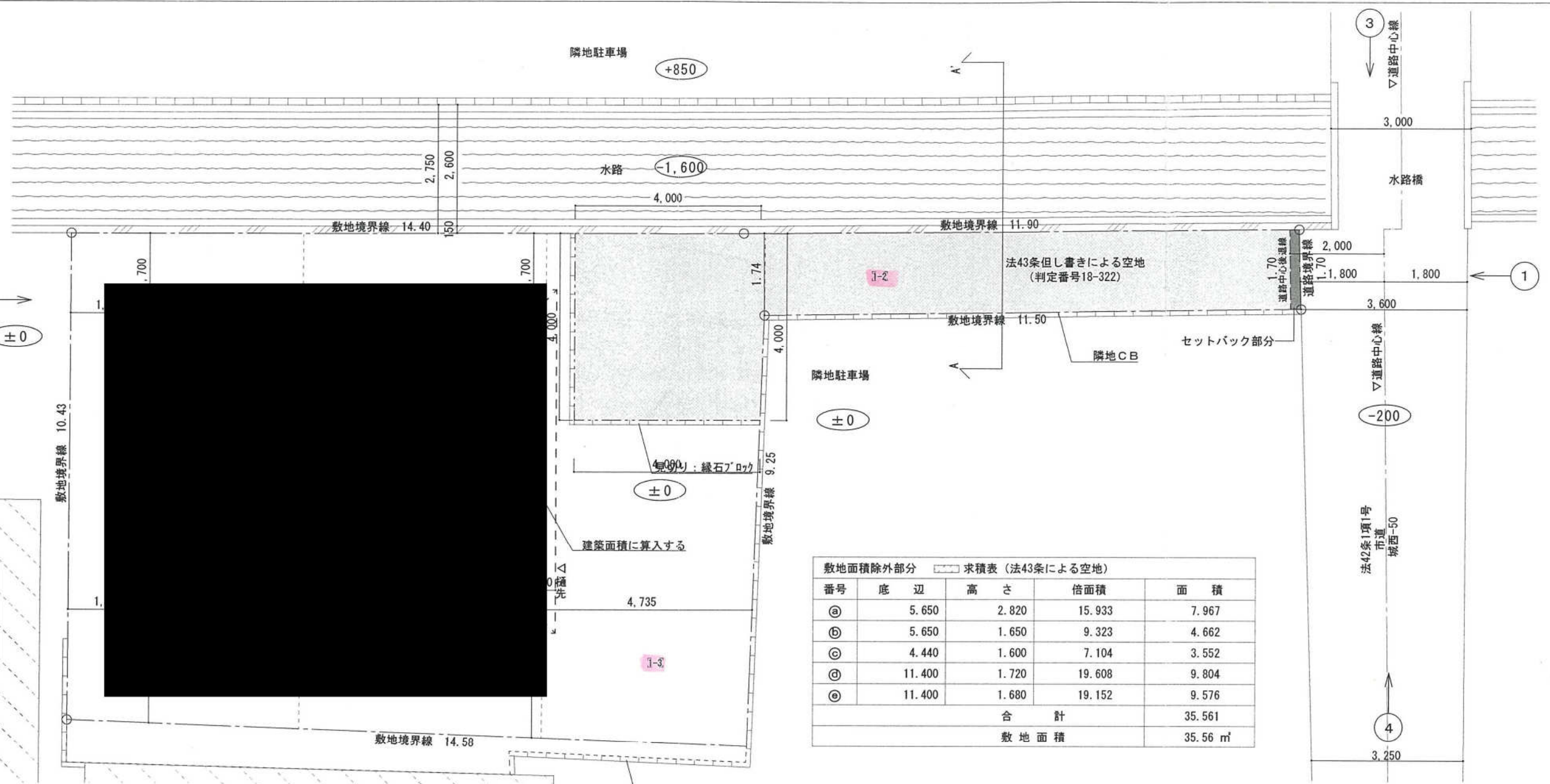
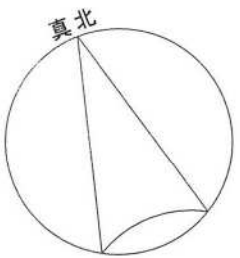


H18-311号

通路協定図

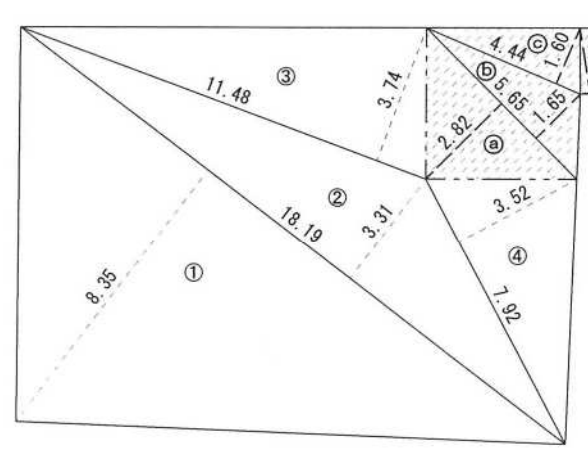
姫路市八代緑ヶ丘町908番27



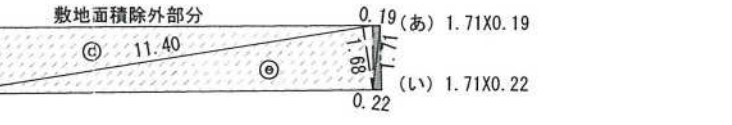


敷地面積除外部分 求積表 (法43条による空地)

| 番号 | 底辺 | 高さ | 倍面積 | 面積 |
|------|--------|-------|--------|----------------------|
| ㉑ | 5.650 | 2.820 | 15.933 | 7.967 |
| ㉒ | 5.650 | 1.650 | 9.323 | 4.662 |
| ㉓ | 4.440 | 1.600 | 7.104 | 3.552 |
| ㉔ | 11.400 | 1.720 | 19.608 | 9.804 |
| ㉕ | 11.400 | 1.680 | 19.152 | 9.576 |
| 合計 | | | | 35.561 |
| 敷地面積 | | | | 35.56 m ² |



敷地面積求積図 S=1:200

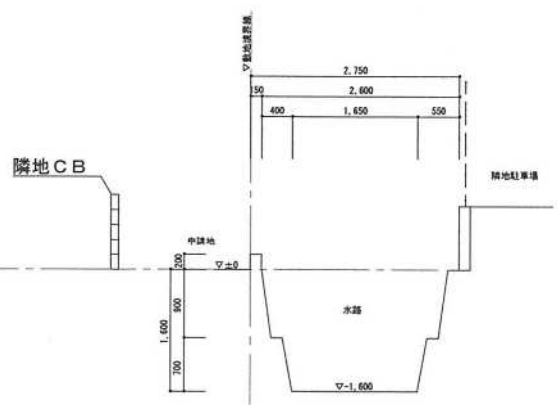


敷地面積除外部分 求積表

| 番号 | 底辺 | 高さ | 倍面積 | 面積 |
|------|--------|-------|---------|-----------------------|
| 1 | 18.190 | 8.350 | 151.887 | 75.944 |
| 2 | 18.190 | 3.310 | 60.209 | 30.105 |
| 3 | 11.480 | 3.740 | 42.935 | 21.468 |
| 4 | 7.920 | 3.520 | 27.878 | 13.939 |
| 合計 | | | | 141.456 |
| 敷地面積 | | | | 141.54 m ² |

セットバック部分 求積表

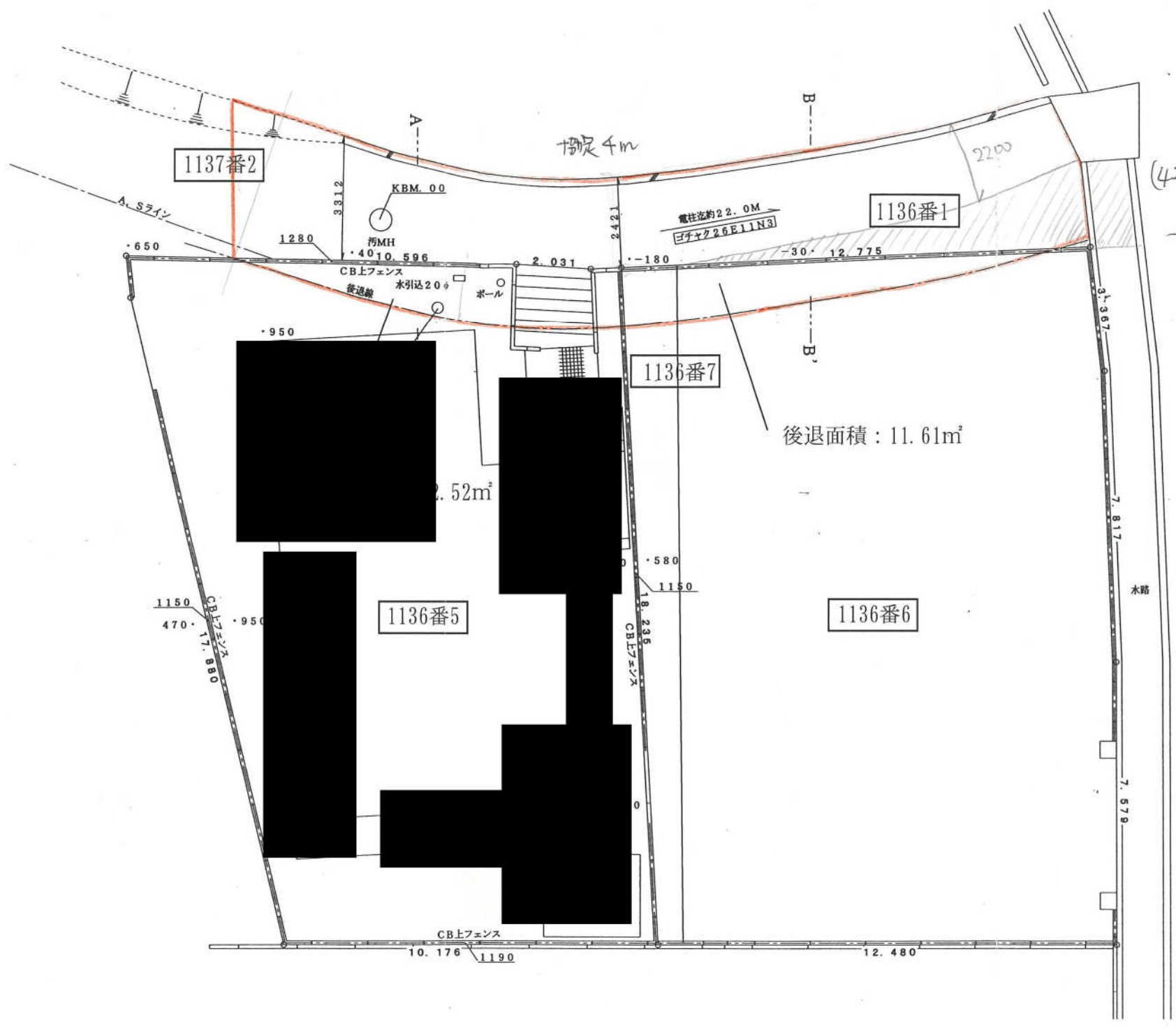
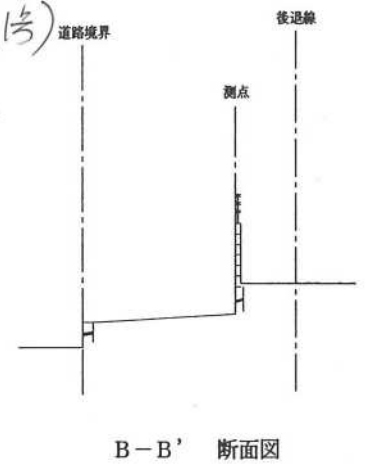
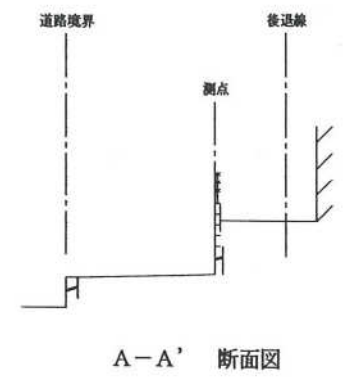
| 番号 | 底辺 | 高さ | 倍面積 | 面積 |
|------|-------|-------|-------|---------------------|
| (あ) | 1.710 | 0.190 | 0.325 | 0.163 |
| (い) | 1.710 | 0.220 | 0.376 | 0.188 |
| 合計 | | | | 0.351 |
| 敷地面積 | | | | 0.35 m ² |



A~A'断面図 S=1:100

配置図 S=1:100

※ ←○ は写真撮影位置を示す



三斜法求積表

| 1136-5 | | | |
|--------|--------|-------|-----------------------|
| 地番符号 | 底辺 | 高さ | 倍面積 |
| 1 | 10.596 | 1.122 | 11.888712 |
| 2 | 19.363 | 9.599 | 185.865437 |
| 3 | 19.363 | 9.615 | 186.175245 |
| 4 | 18.694 | 1.958 | 36.602852 |
| 5 | 18.263 | 0.837 | 15.286131 |
| 合計 | | | 435.818377 |
| 合計面積 | | | 217.9091885 |
| 地積 | | | 217.90 m ² |

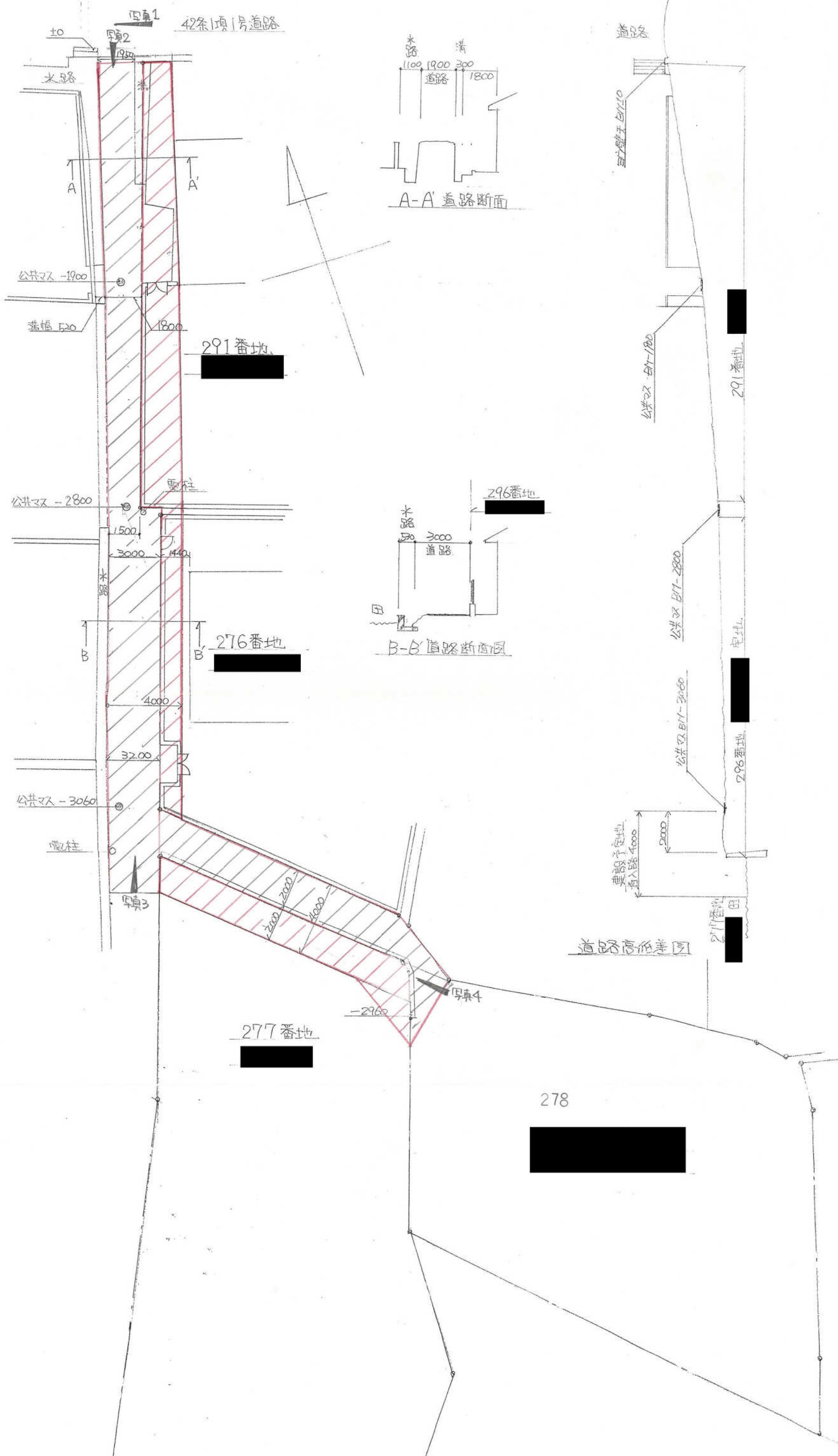
| 1136-6 | | | |
|--------|--------|--------|-----------------------|
| 地番符号 | 底辺 | 高さ | 倍面積 |
| 1 | 13.446 | 3.191 | 42.906186 |
| 2 | 17.145 | 5.940 | 101.841300 |
| 3 | 18.235 | 12.866 | 234.611510 |
| 4 | 14.601 | 6.478 | 94.585278 |
| 合計 | | | 473.944274 |
| 合計面積 | | | 236.9721370 |
| 地積 | | | 236.97 m ² |

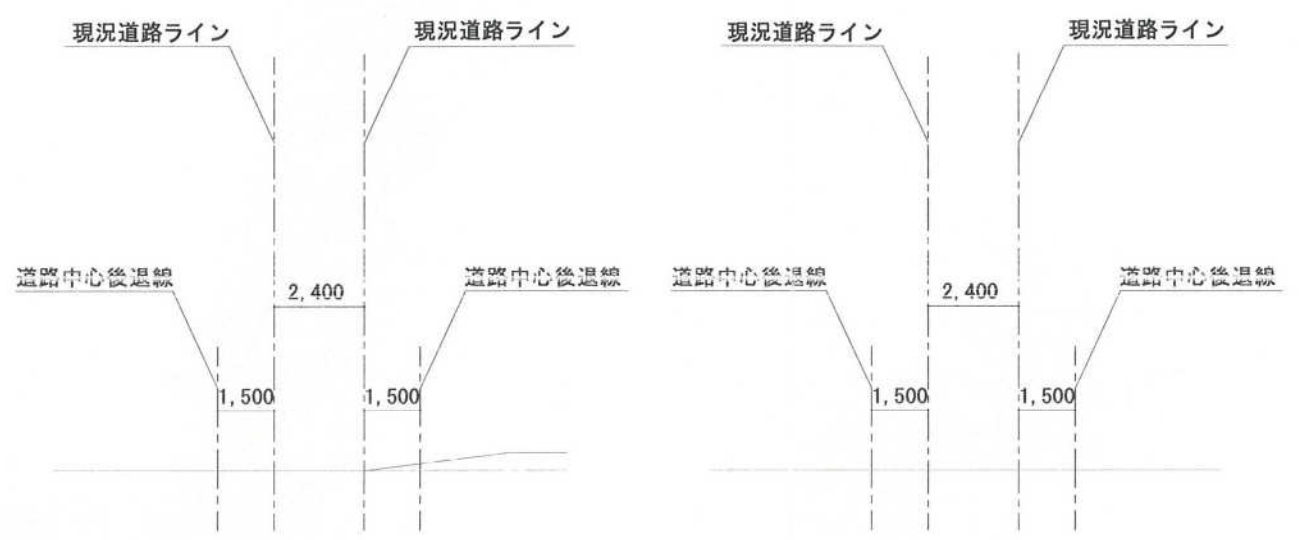
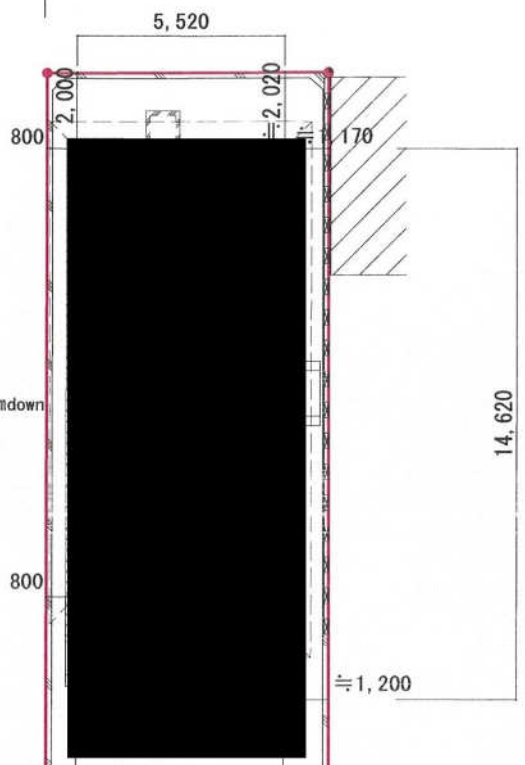
合計 454.8813255

1136番6、1136番7
後退面積 11.610m²

1136番5
後退面積 12.524m²

調査日 19年 8月 30日





A 断面図

B 断面図

道路(里道)
43条但し書きになりうる空地
判定番号 18-52号

引込ポール移動
既設擁壁カット

見切り設置

