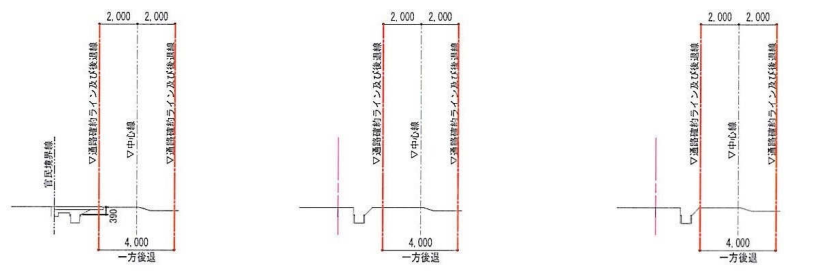
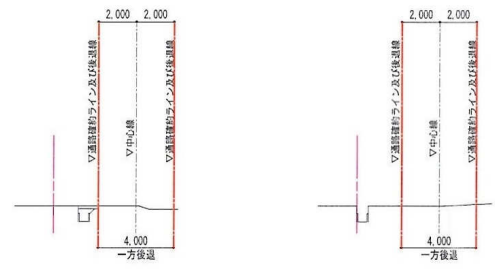


協定範囲延長距離：86.65m

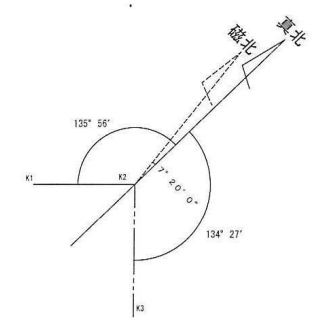


Y1-Y1断面図 1/200      Y2-Y2断面図 1/200      Y3-Y3断面図 1/200



Y4-Y4断面図 1/200      Y5-Y5断面図 1/200

道路幅員拡張図面 1/200

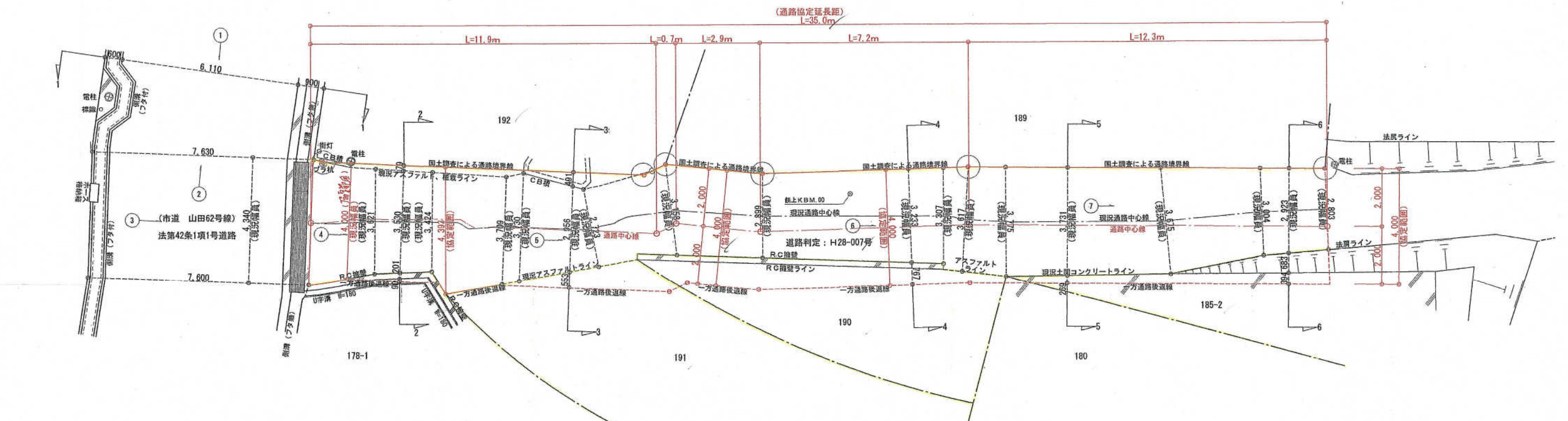


S : 1/2500 白地図による

- 道路線のライン及び後退線
- 個人所有範囲 (道路種別範囲)

A3版の場合は表示縮尺の x0.71 とする

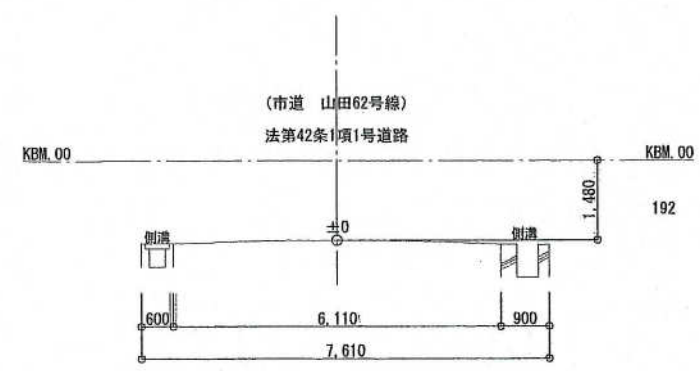
(通路協定延長)  
L=35.0m



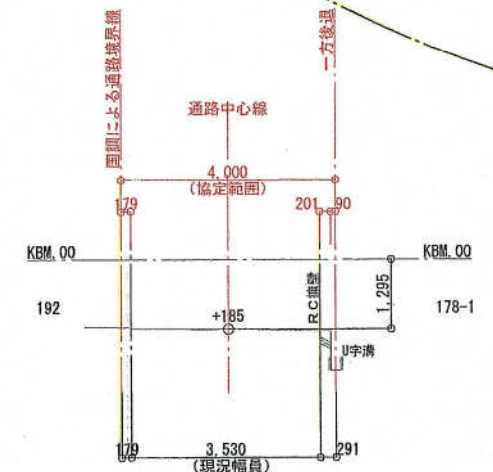
協定図 S=1:100

\* 本協定図は、境界を確定するものではありません。

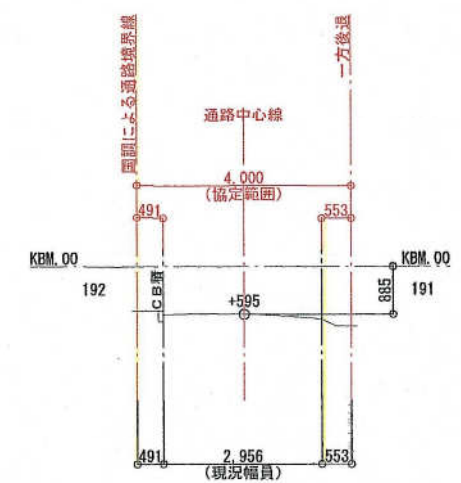
- ※ 通路協定に伴い以下の事を確約します。
- 192番の国調範囲にある、障害物を撤去します。
  - 178-1番の協定範囲にかかる、RC擁壁等は、178-1番にて将来建築工事を行う時、協定書に伴い整備します。
  - 191番、190番、180番、185-2番のRC擁壁、法面は今回の建築工事にあわし、撤去し協定図に伴い、通行に支障が無い様に整備します。
  - 和紙公園にある、189番1の地番は通路に含まれております。場所は特定不能となっております。よって、地籍図では地番を削除されております。S41年8月～S43年3月の現地確認不能調査にて、法務局で調査済。



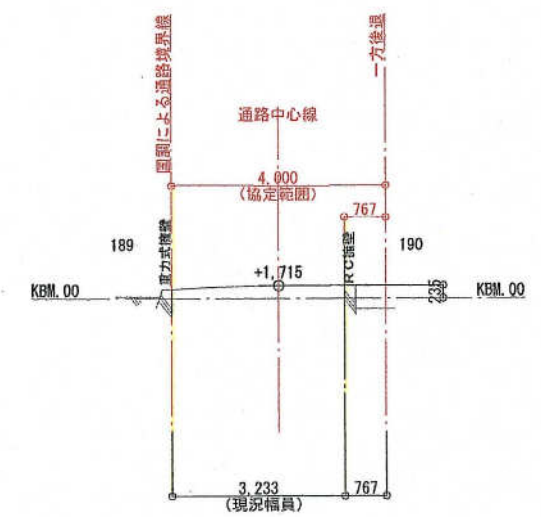
1-1 断面図



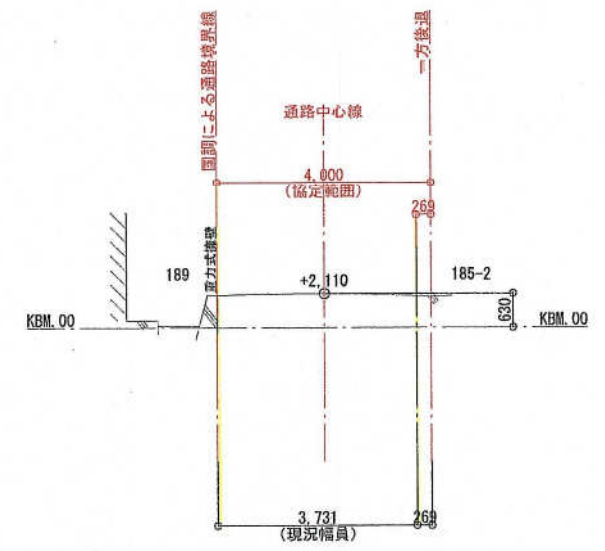
2-2 断面図



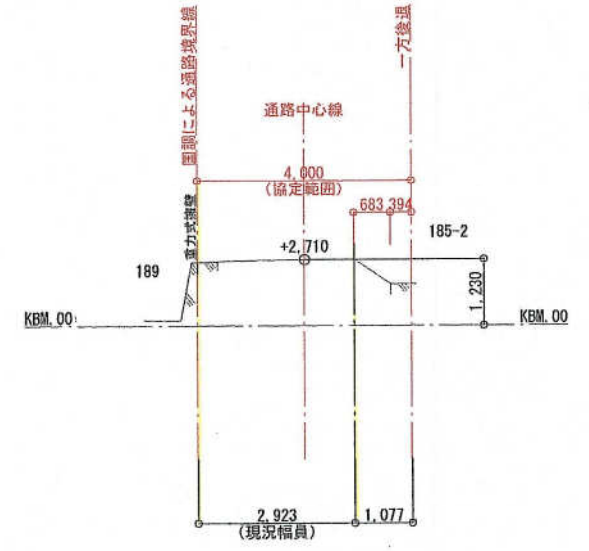
3-3 断面図




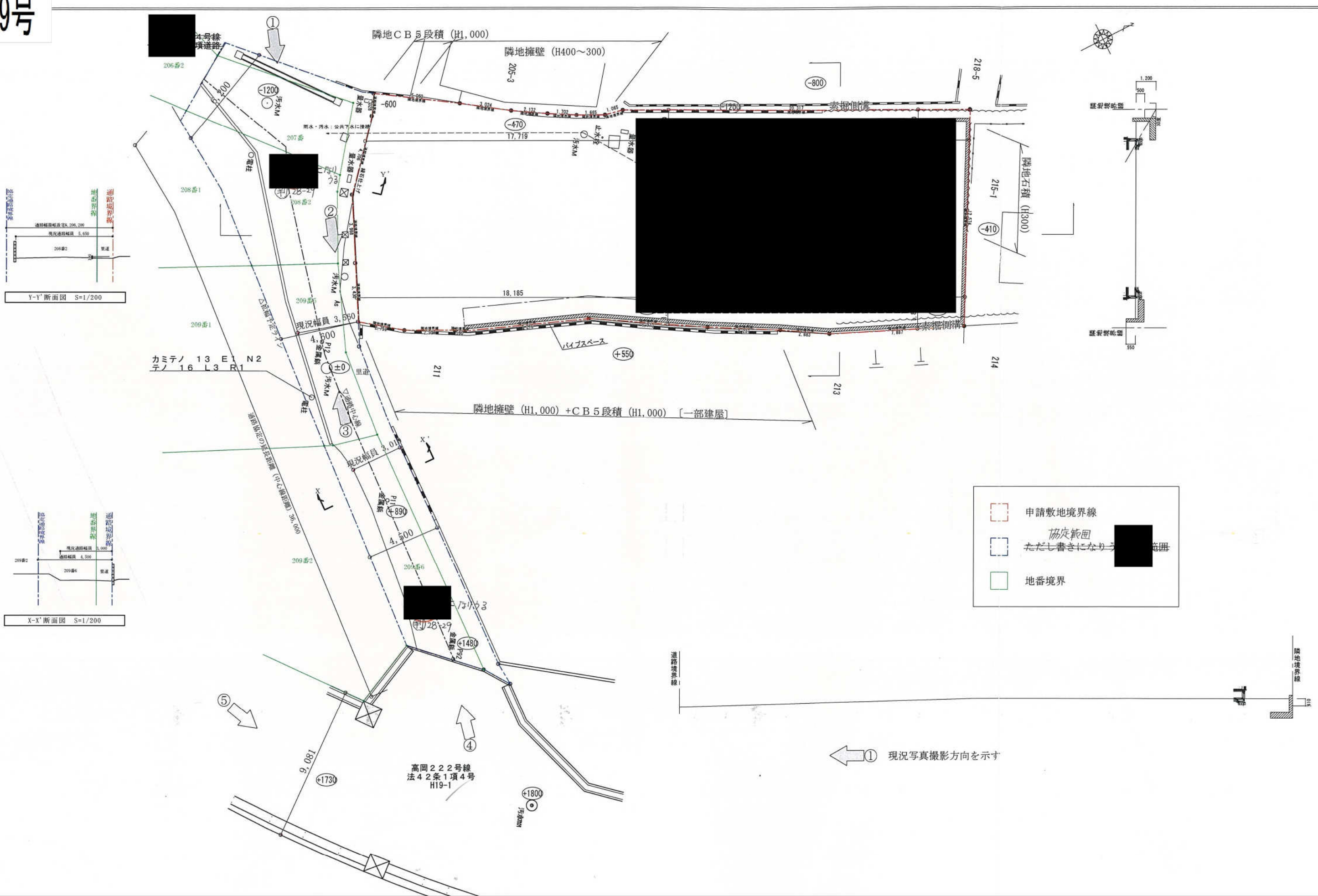
4-4 断面図



5-5 断面図



6-6 断面図

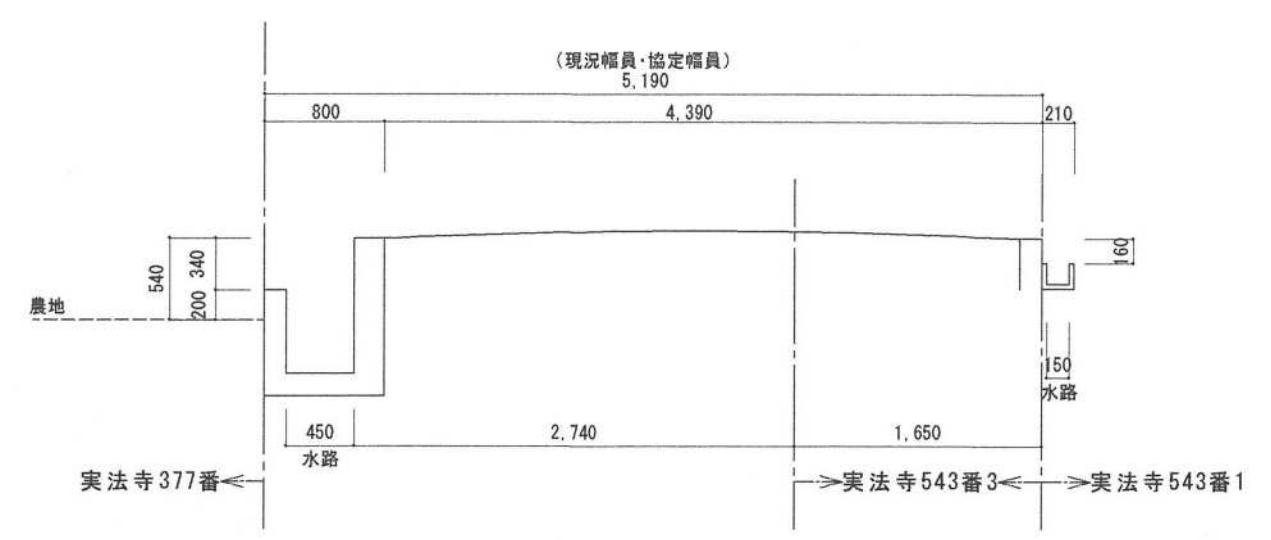



- 申請敷地境界線
- 協定範囲  
ただし書きになりうる範囲
- 地番境界

① 現況写真撮影方向を示す

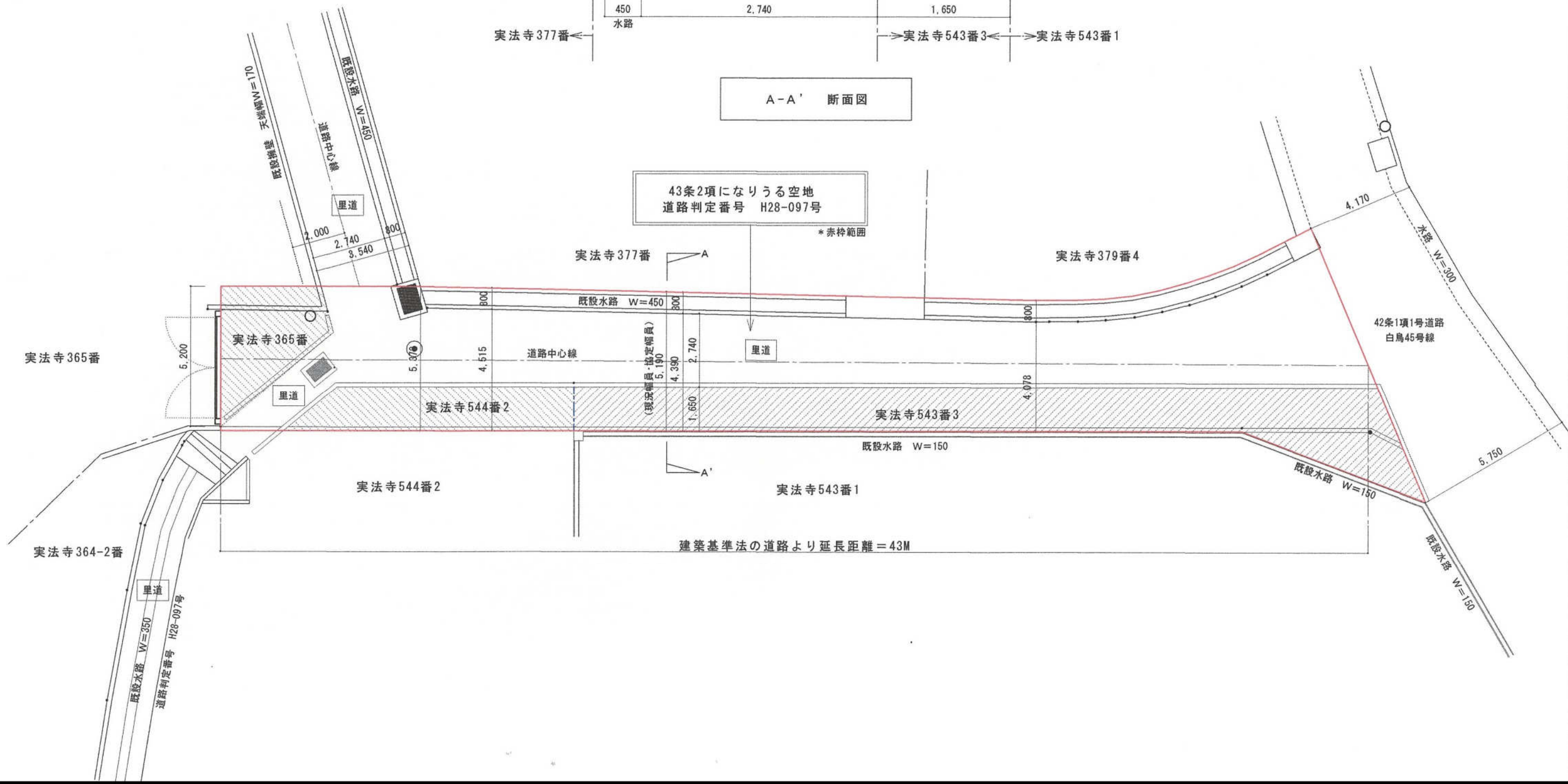
高岡222号線  
法42条1項4号  
H19-1

カミテノ 13 E 1 N 2  
テノ 16 L 3 R 1



A-A' 断面図

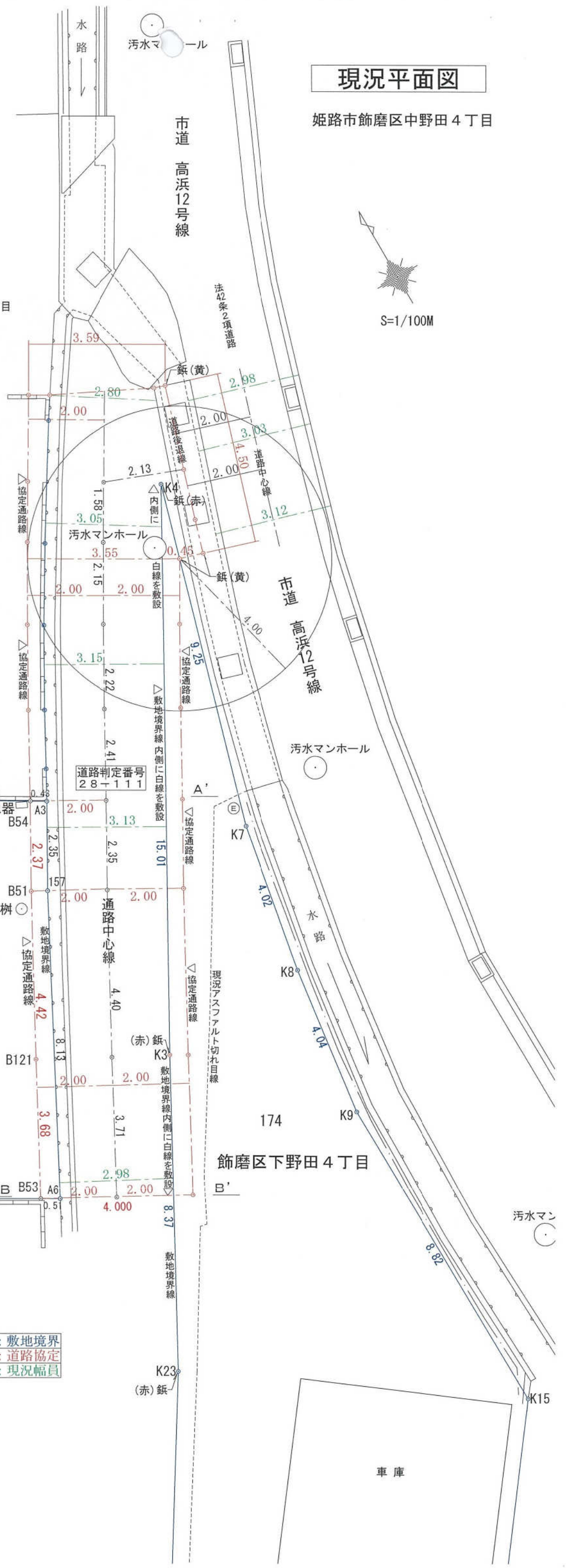
43条2項になりうる空地  
道路判定番号 H28-097号  
\*赤枠範囲



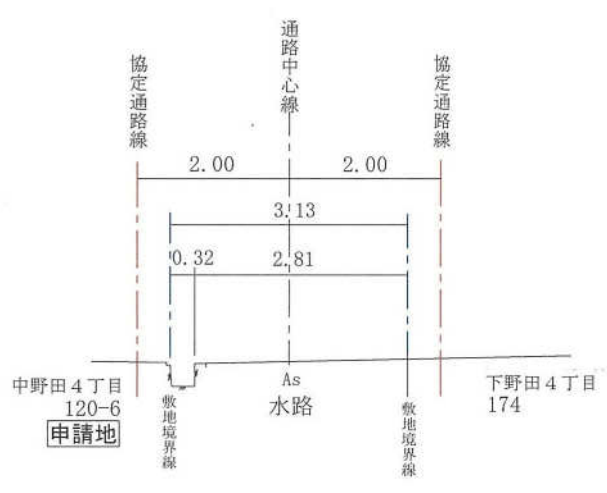
現況平面図

姫路市飾磨区中野田4丁目

S=1/100M



A - A' 断面図  
S=1/100M



姫路市飾磨区中野田4丁目


120-2

姫路市飾磨区中野田4丁目

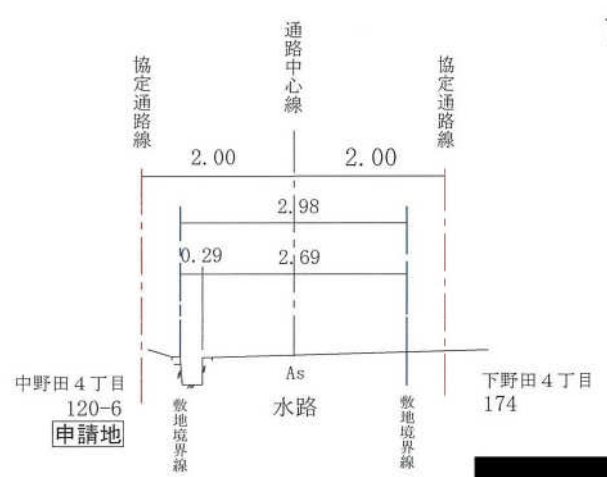
120-5

座標求積表

地番	120-6後退区画-〇		
測点	Xn	Yn	(Xn+1 - Xn-1)Yn
A4	132.062	82.892	-194.298848
A5	122.951	77.507	-1236.004129
B53	116.115	89.127	-320.500692
B121	119.355	90.891	646.780356
B51	123.231	93.030	552.598200
B54	125.295	94.212	831.986172
		倍面積	280.561059
		面積	140.2805295
		地積	140.28 m <sup>2</sup>



B - B' 断面図  
S=1/100M



姫路市飾磨区中野田4丁目


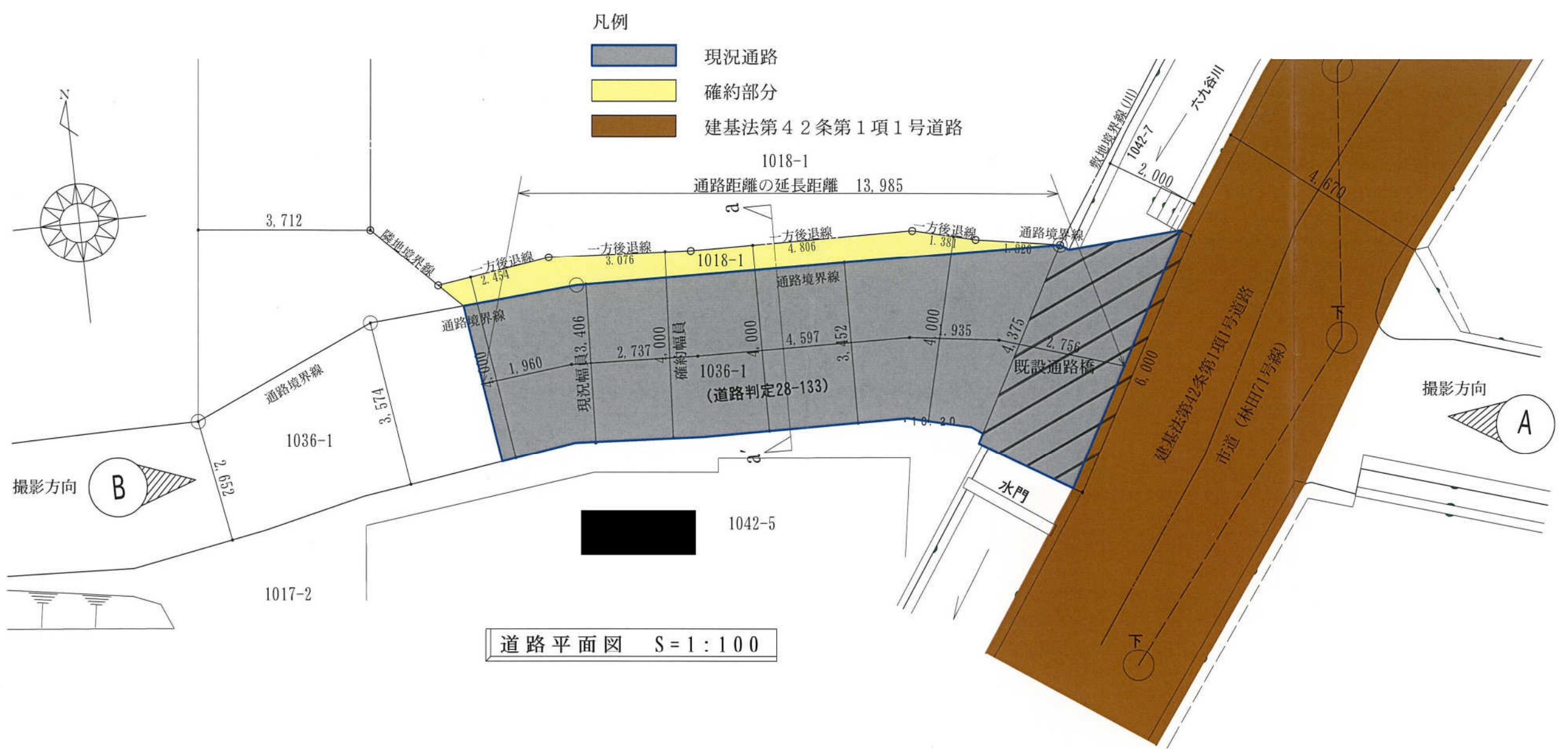
120-4

青色：敷地境界  
赤色：道路協定  
緑色：現況幅員

中野田4丁目  
120-6  
申請地

下野田4丁目  
174

車庫



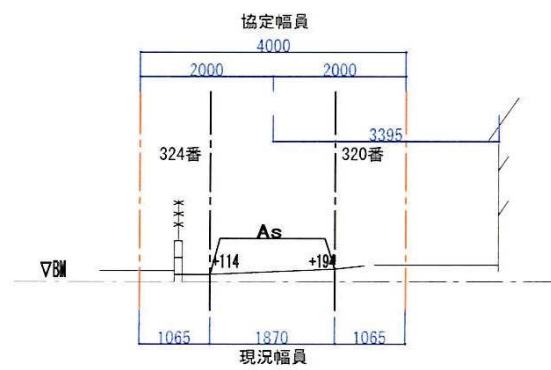
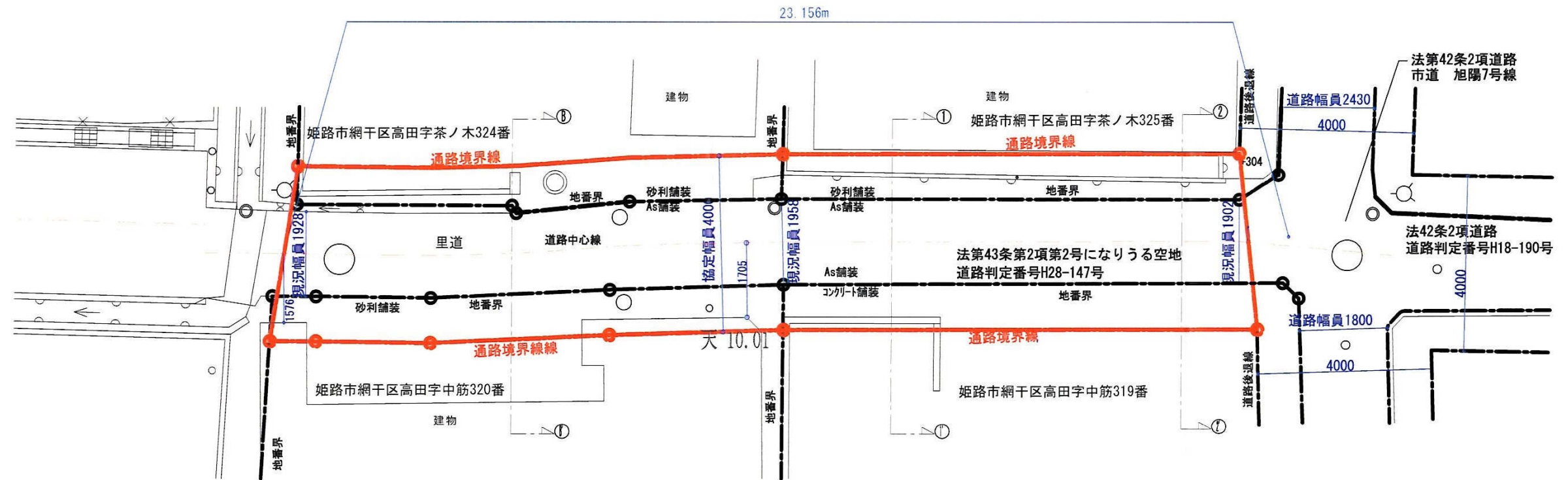
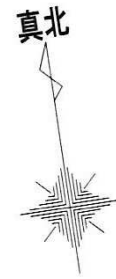
# 確約図



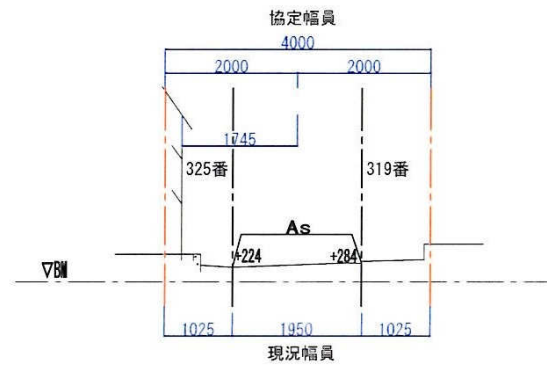




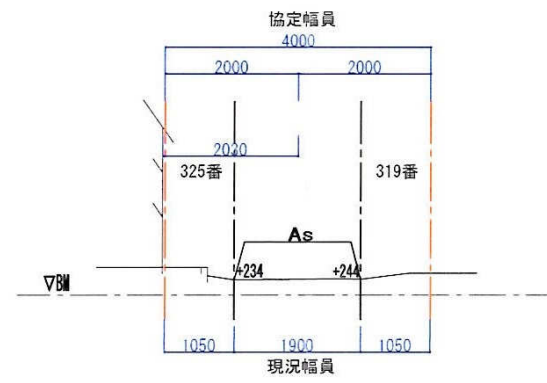
# H28-147号



B-B' 断面図

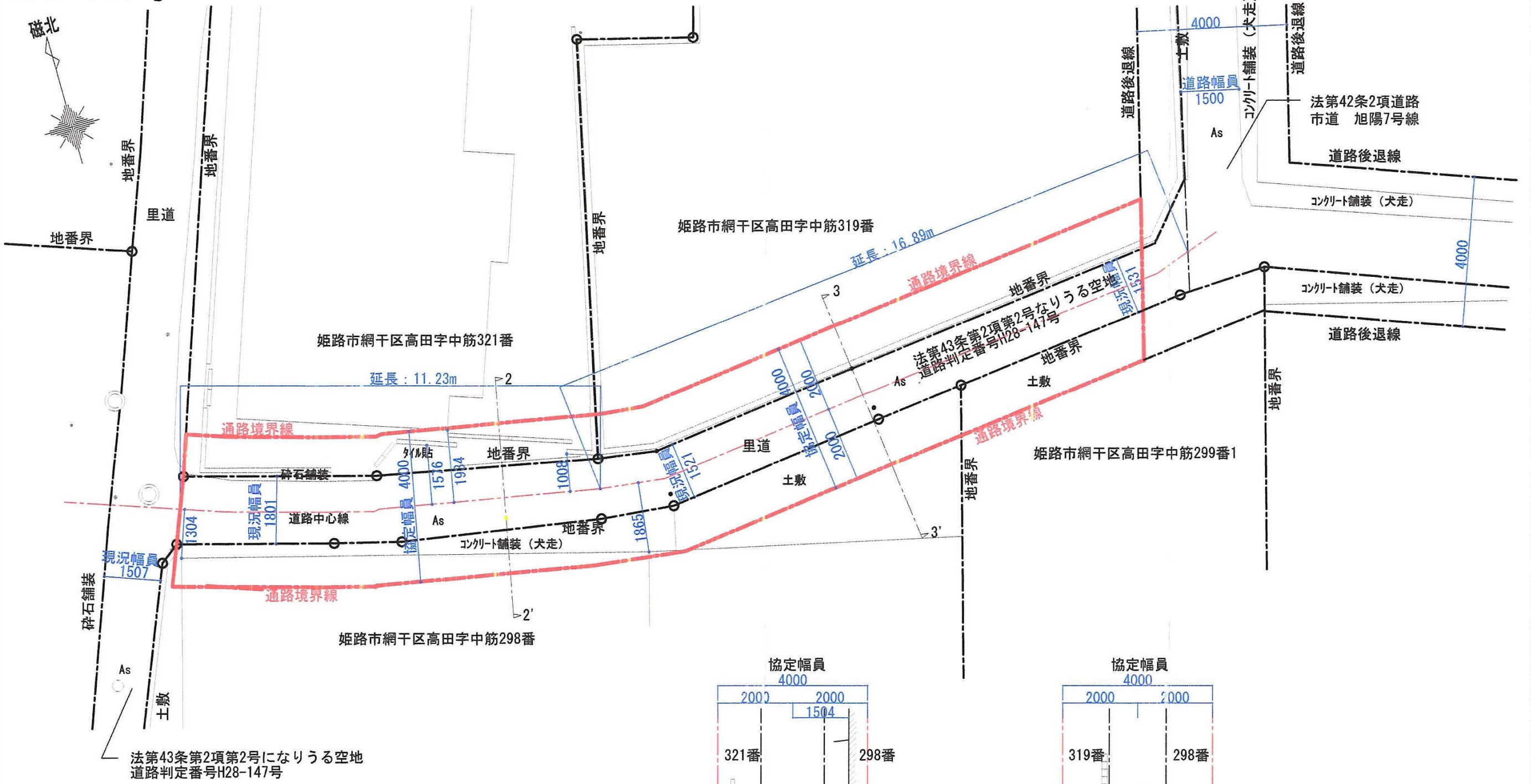
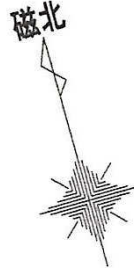


1-1' 断面図

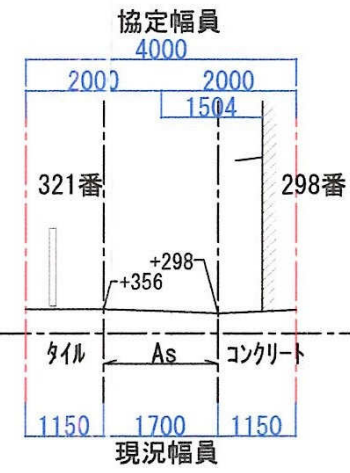


2-2' 断面図

# H28-147号



▽DL=9.766  
(BM±0)



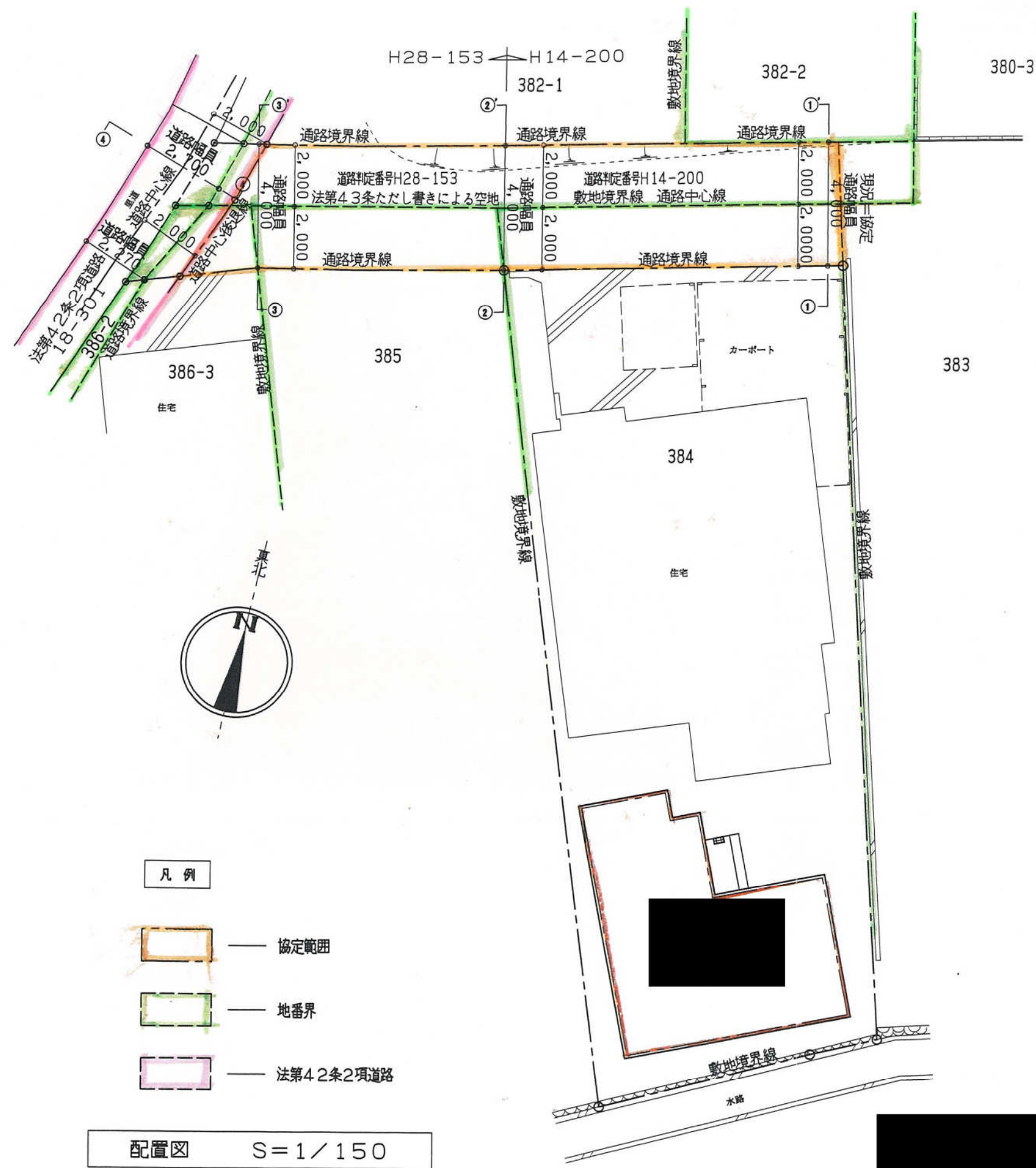
2~2' 断面






3~3' 断面

図面名称  
通路平面図・断面図

尺度  
1/100



- 凡例
-  協定範囲
  -  地番界
  -  法第42条2項道路

配置図 S=1/150

現況断面図 S=1/50

