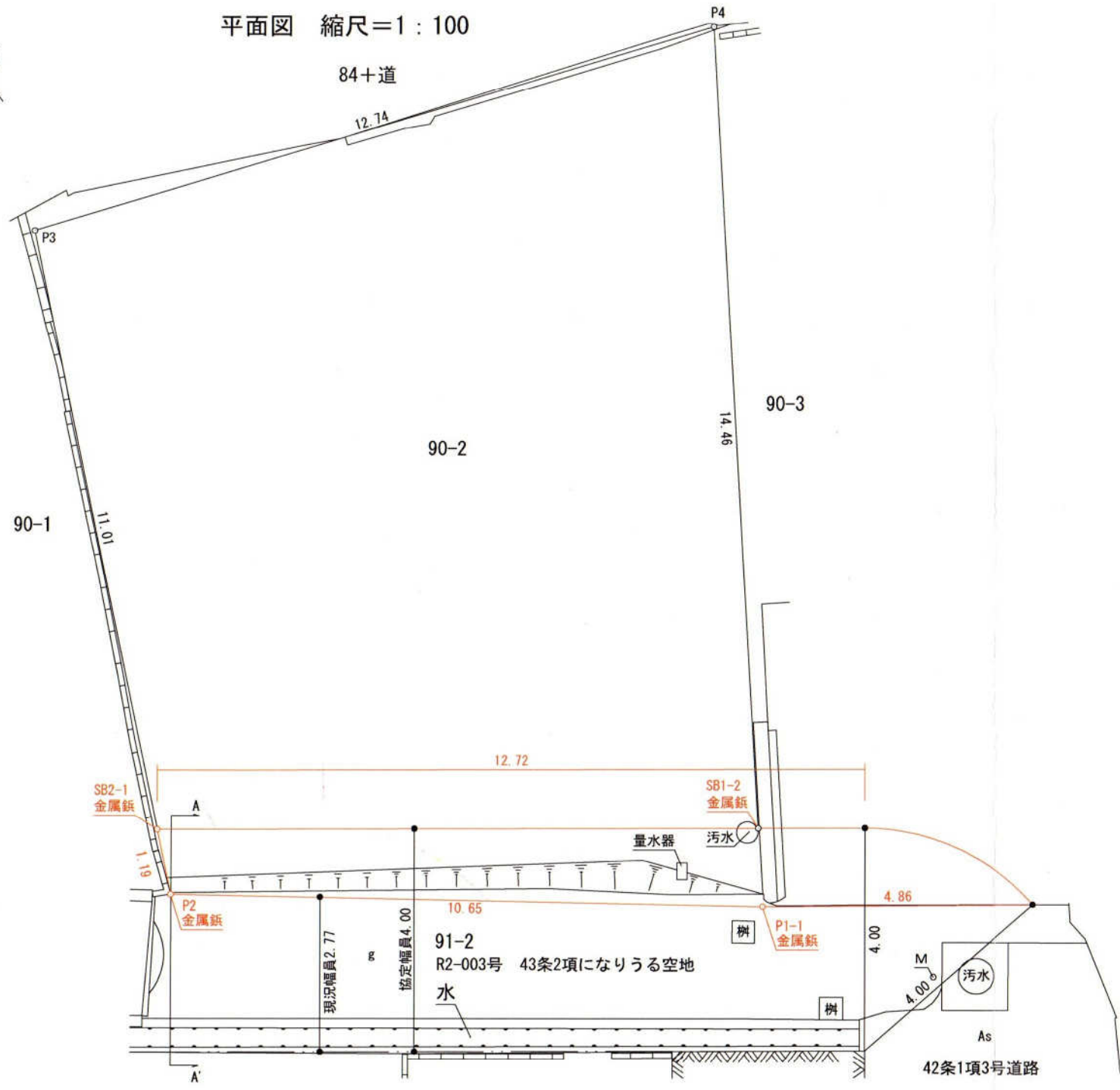


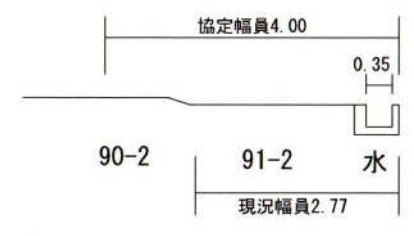


平面図 縮尺=1:100



断面図 縮尺=1:100

A-A'




通路協定図

姫路市山野井町字餌差町90番2

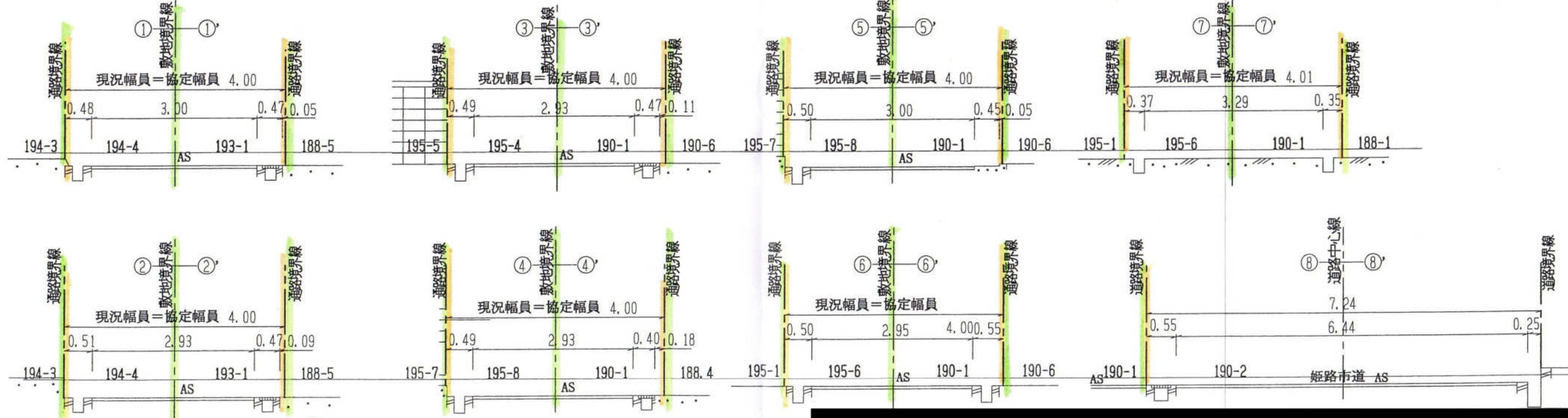


現況平面図 S = 1 / 200

- 凡例
- 協定範囲
 - 地番界



現況断面図 S = 1 / 80



通路図面 S=1:200

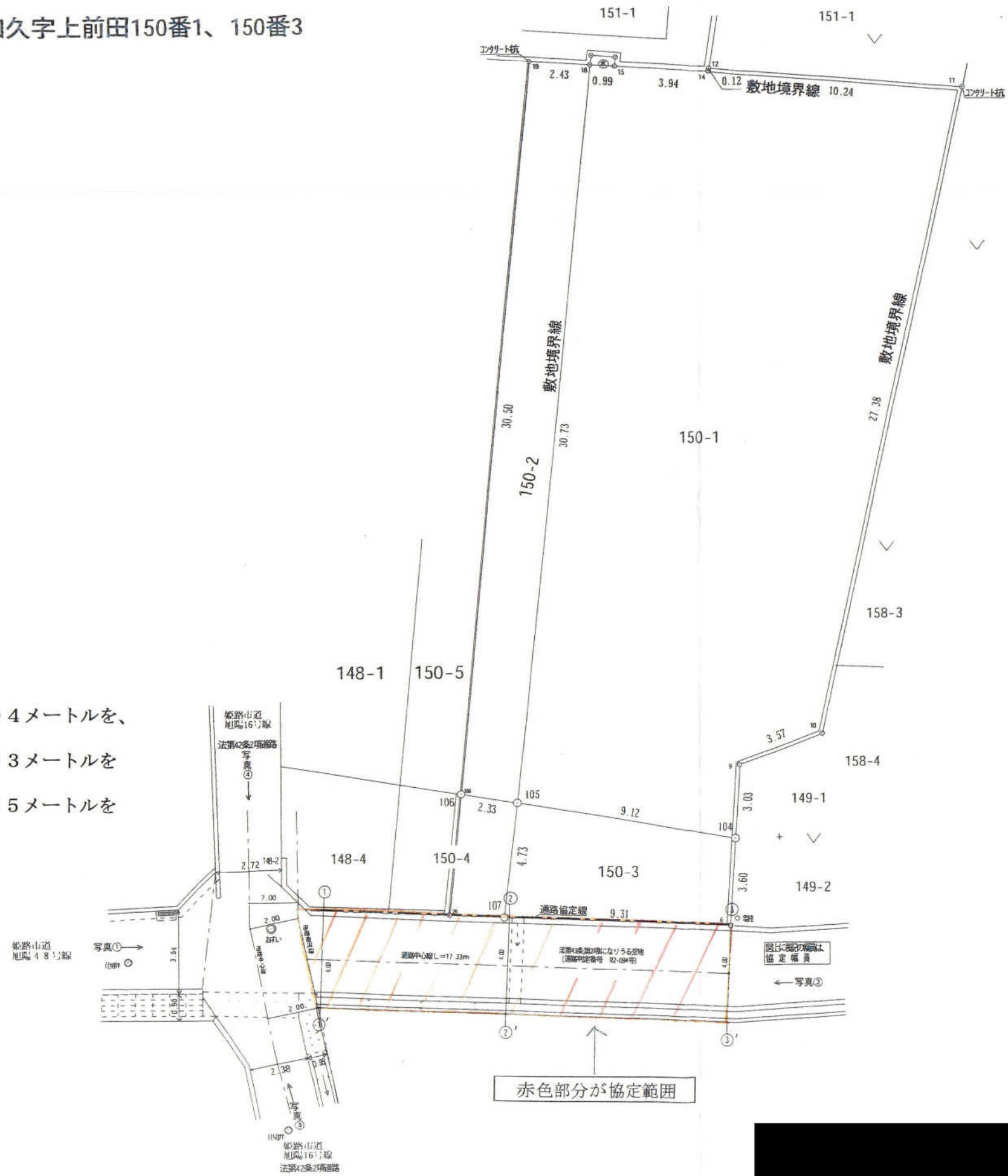
所在： 姫路市網干区和久字上前田150番1、150番3

通路断面図 S=1:50


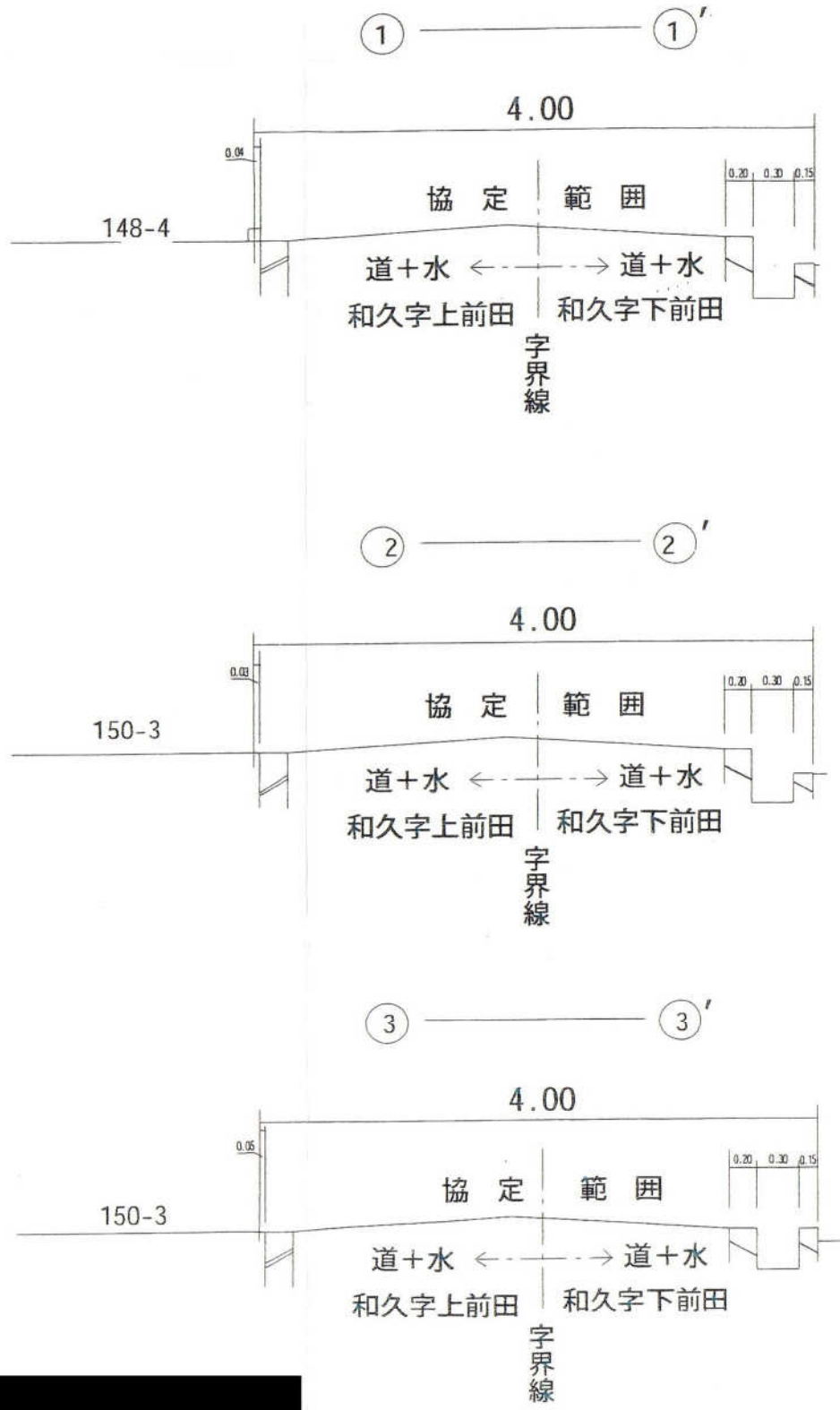
(官民有地境界協定は未了)

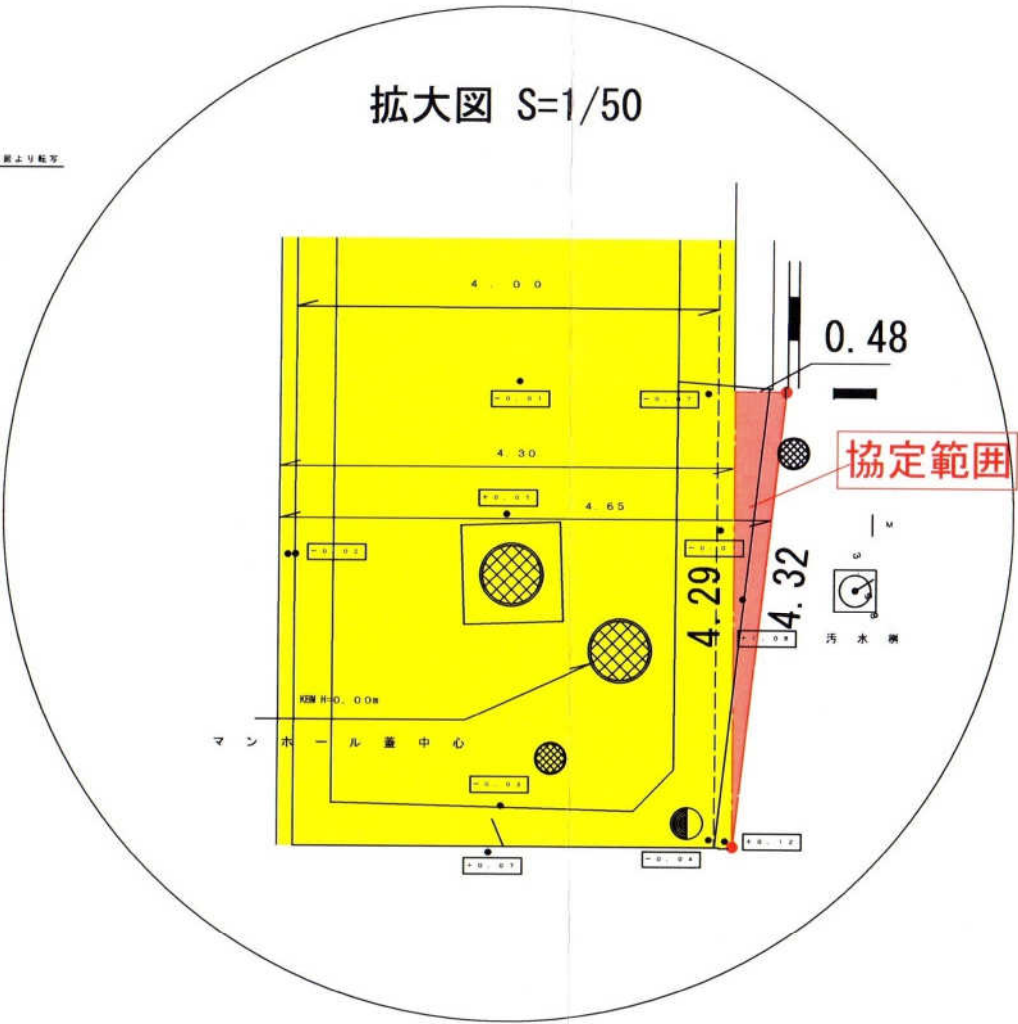
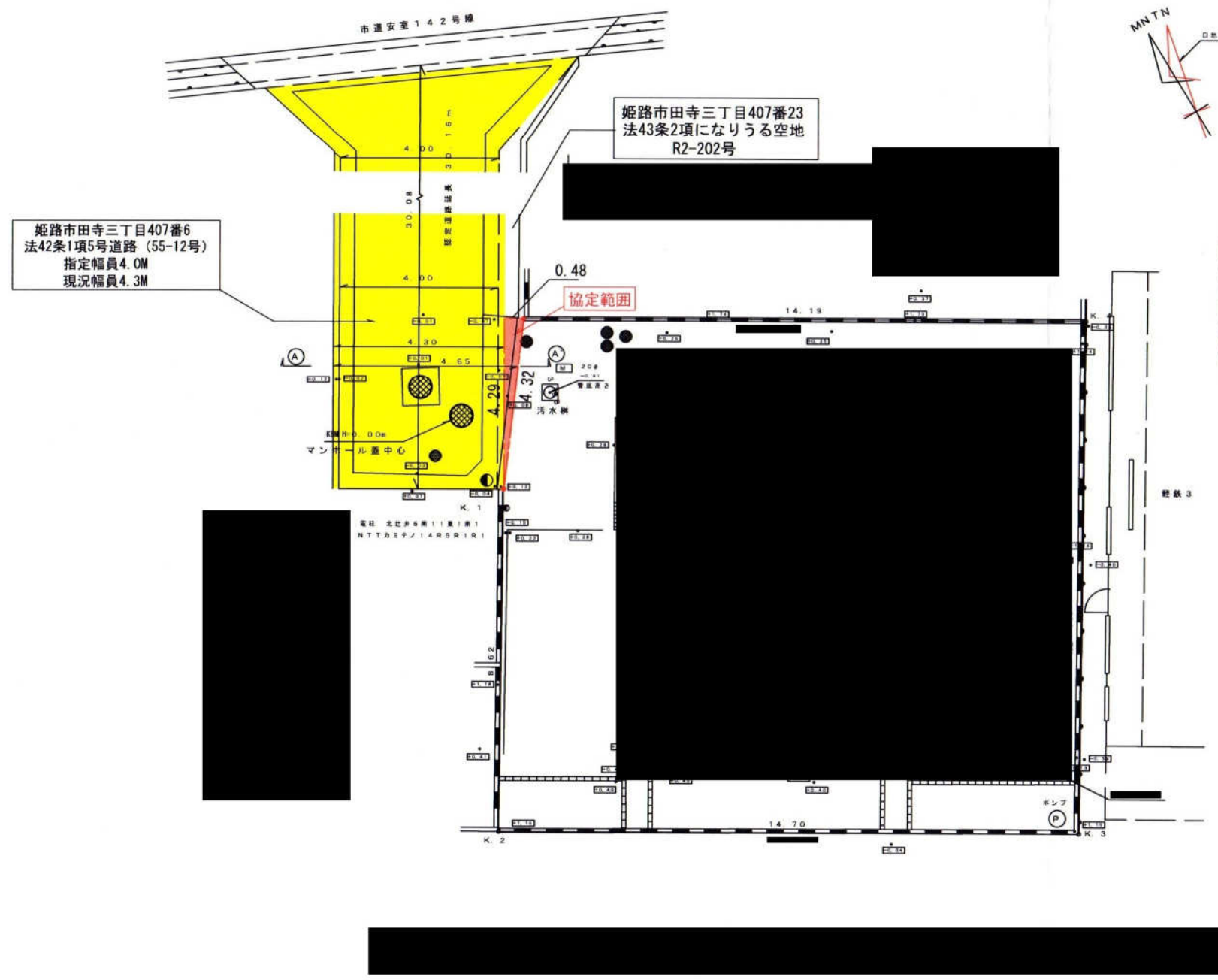


右図において
 ①の部分は、0.04メートルを、
 通路の境界とする。
 ②の部分は、0.03メートルを
 通路の境界とする。
 ③の部分は、0.05メートルを
 通路の境界とする。

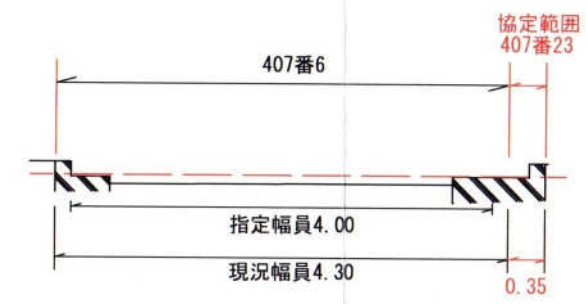


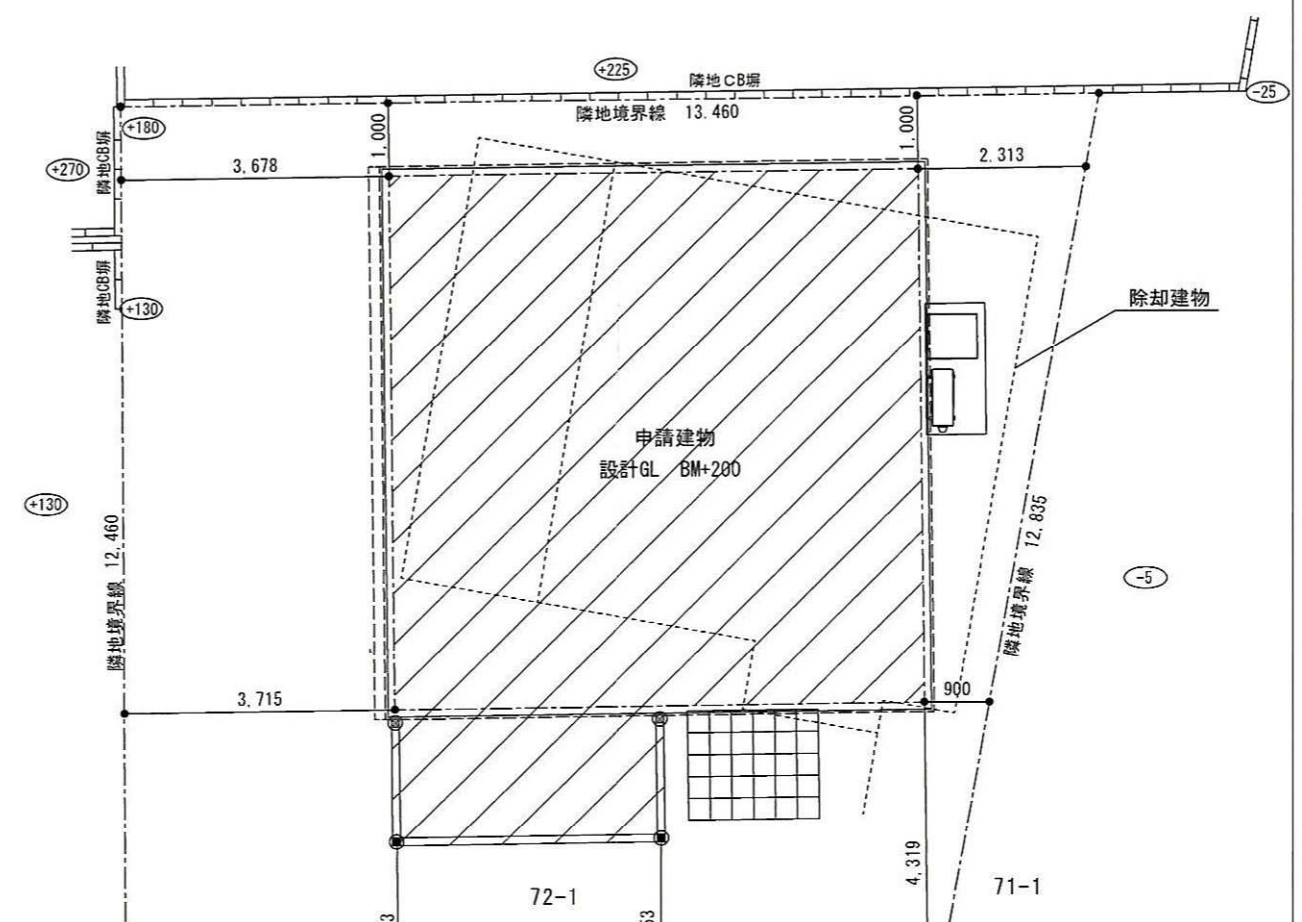
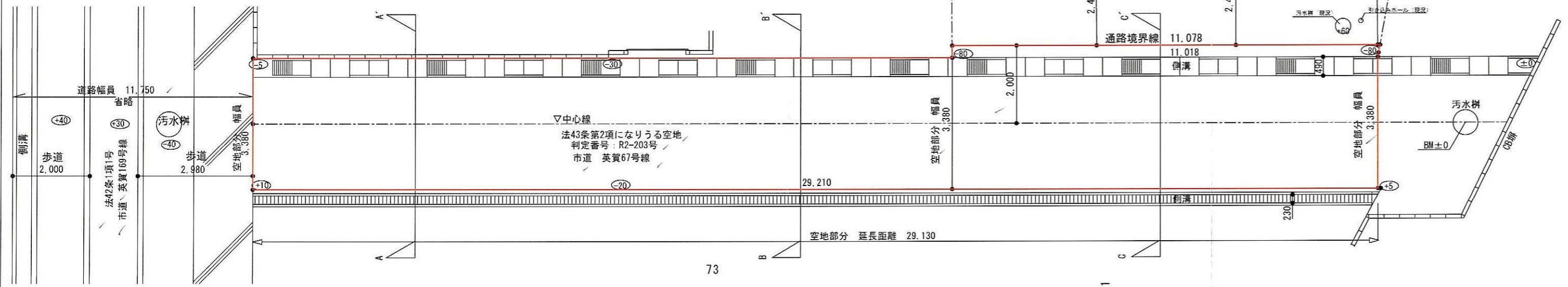
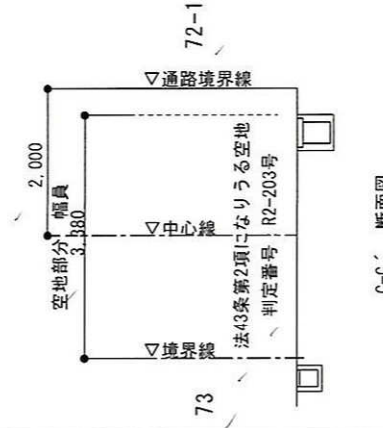
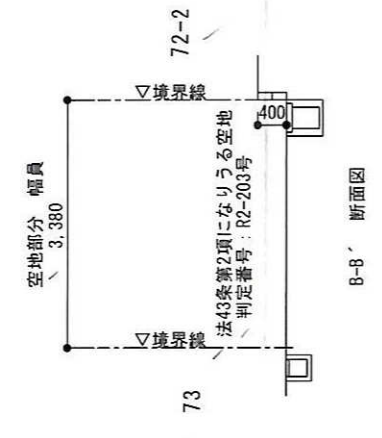
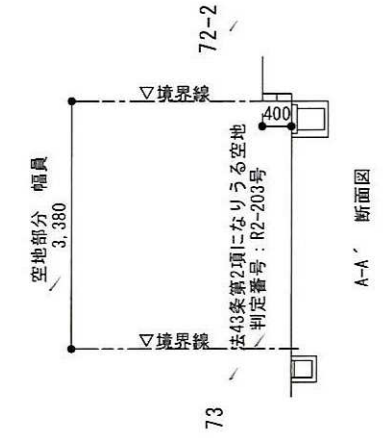
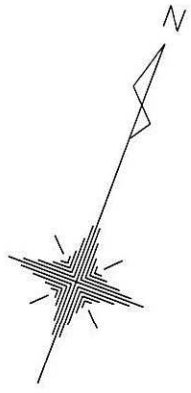
赤色部分が協定範囲





①—① 断面 S=1/50





*道路斜線について 距離は十分にありクリアしている