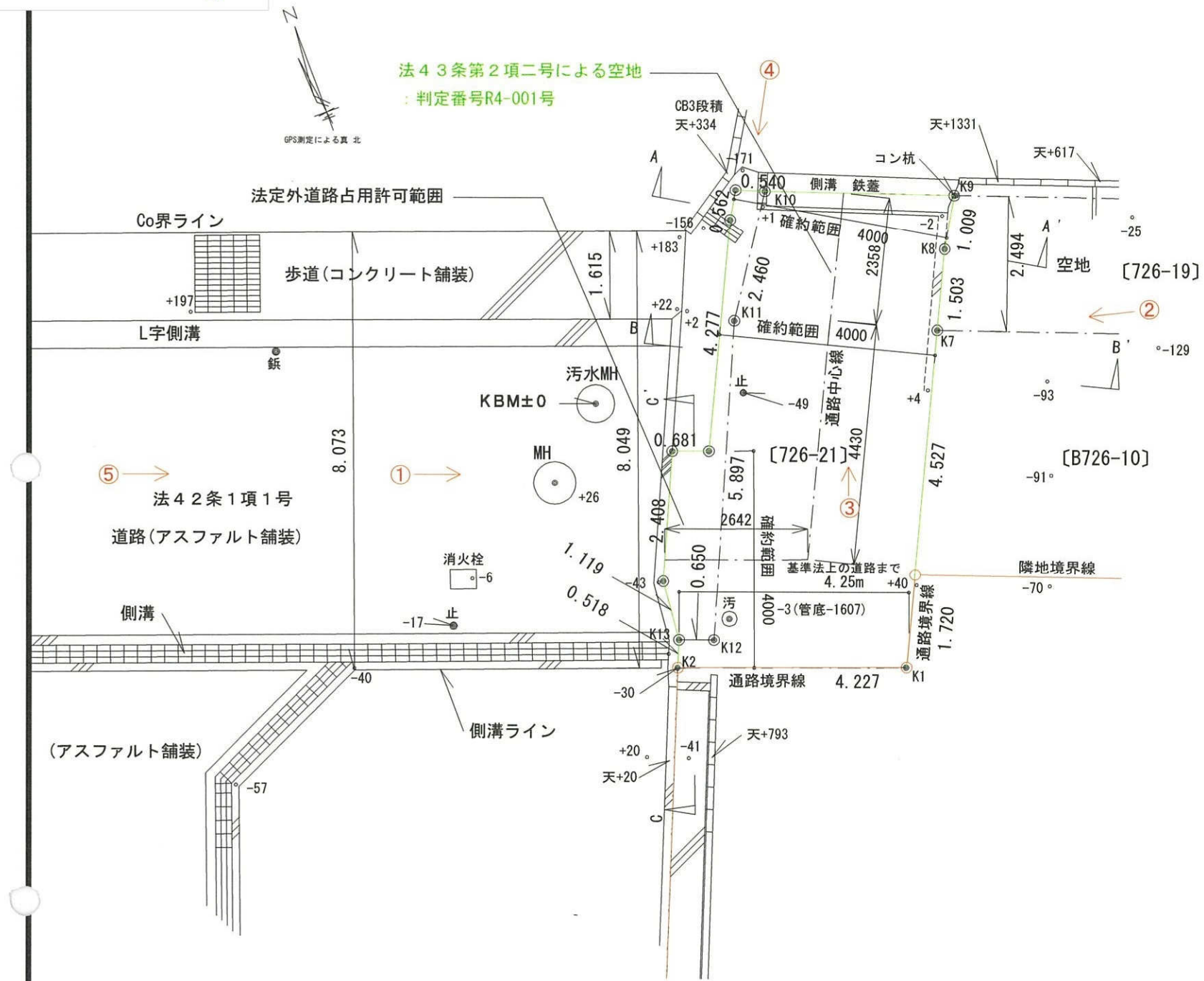
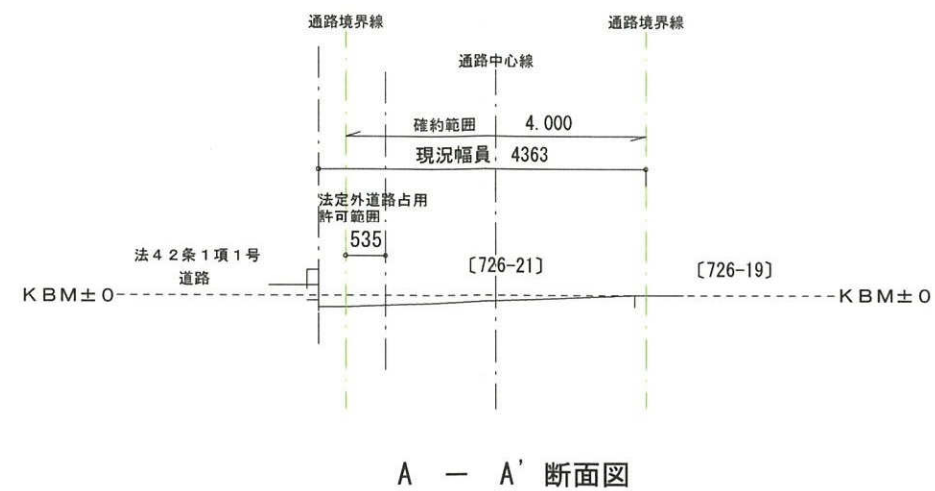


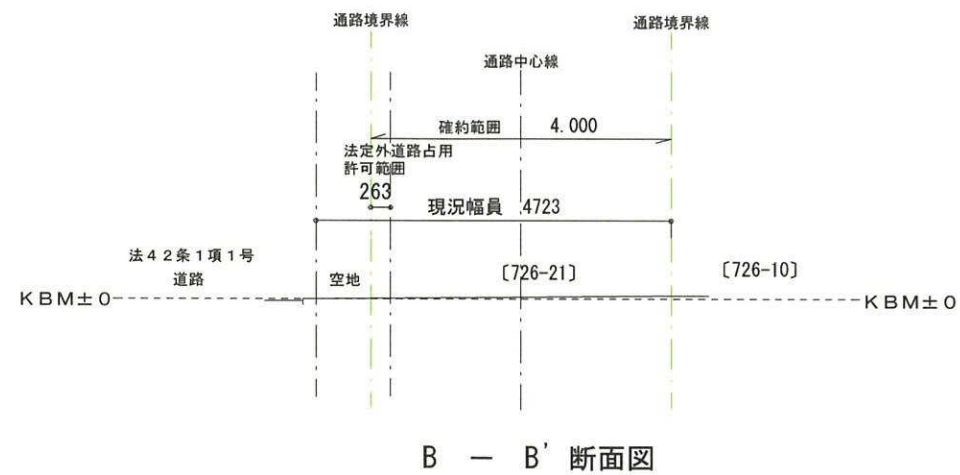
R4-001号




通路平面図 1/100



A - A' 断面図



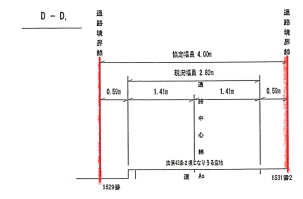
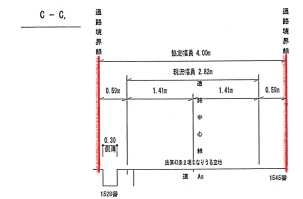
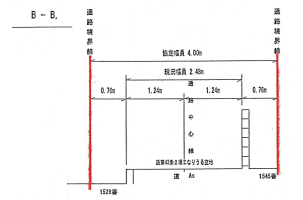
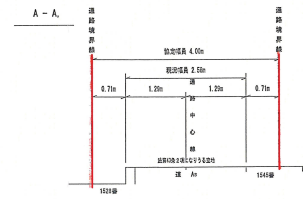
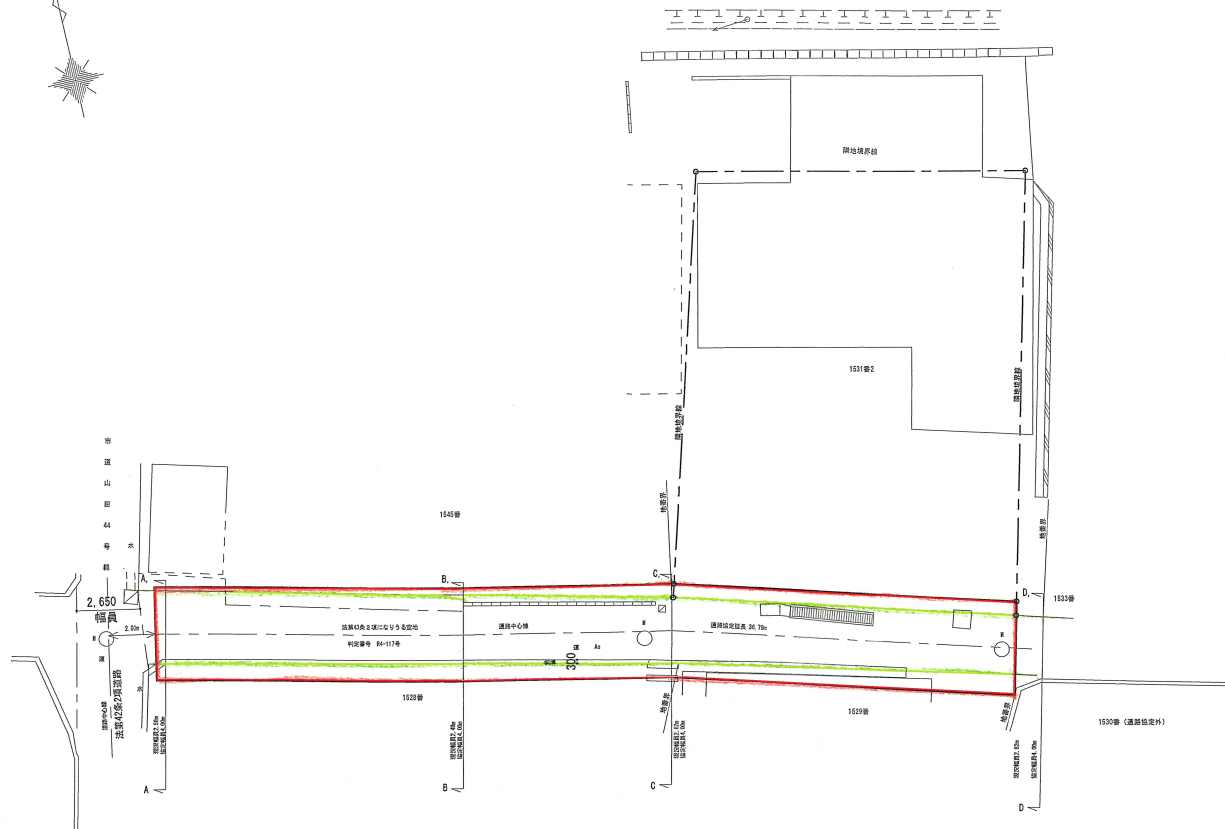
B - B' 断面図



C - C' 断面図

境界線は紙等で明確にする。

所在：姫路市山田町多田字西垣内1528番、1529番、
1531番2、1545番の各一部、地先里道



凡例
 道路境界線 (指定範囲)
 現況境界線

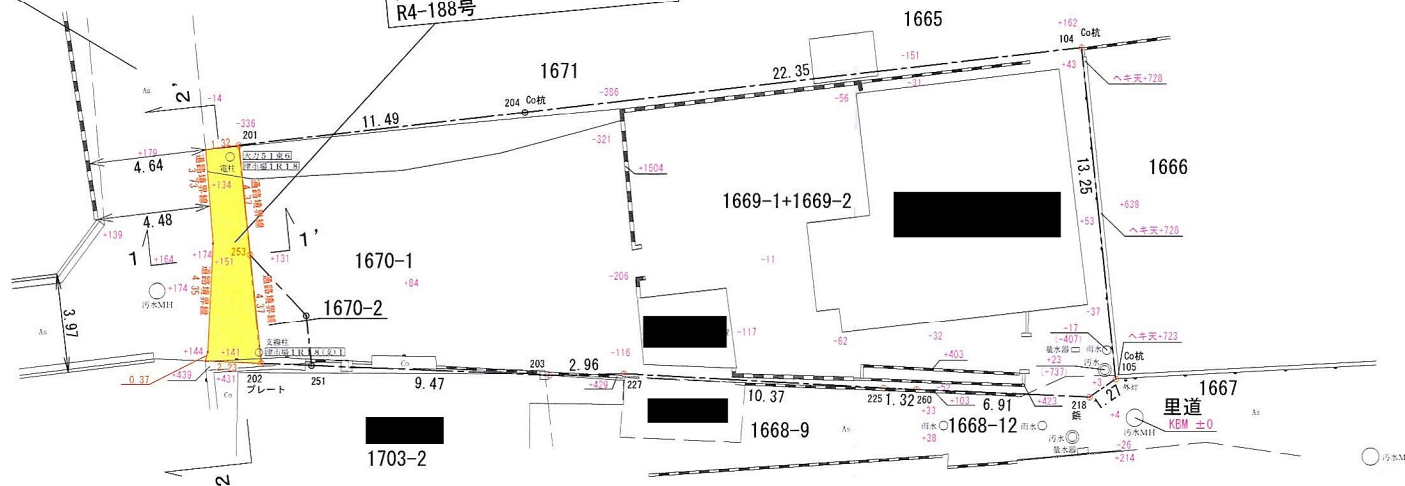
R4-188号

通路協定図
縮尺 1 / 200

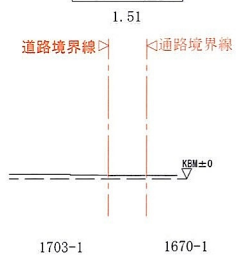


法第42条第1項第3号
H16-005号

法第43条第2項になりうる空地
R4-188号



1-1' 断面図



2-2' 断面図

