

4. 都市計画道路の整備優先度

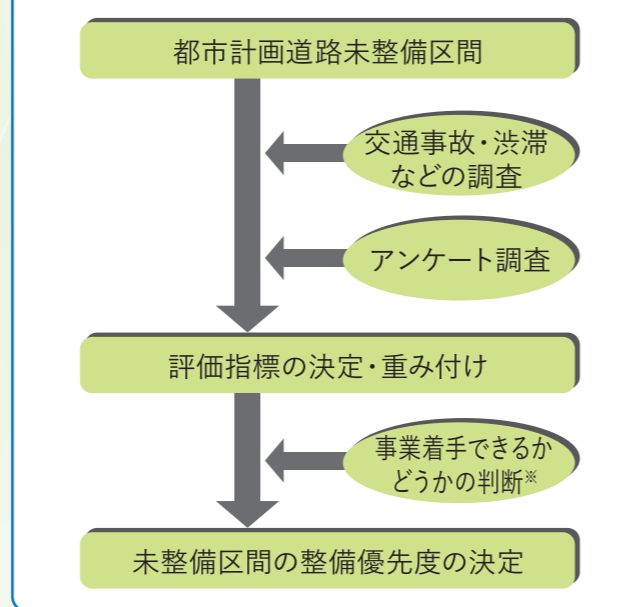
今後、優先的に着手すべき路線（前期着手予定路線、後期着手予定路線）を選定するにあたり、都市計画道路の未整備区間について道路の役割の観点から評価しています。

具体的には、道路の役割を3つの視点から見た6つの項目に整理し評価しています。また、アンケート調査を実施し、みなさんのご意見も踏まえ評価しています。

なお、アンケート調査結果では、「安全・安心」や「渋滞緩和」を重要視する意見が多くなっています。

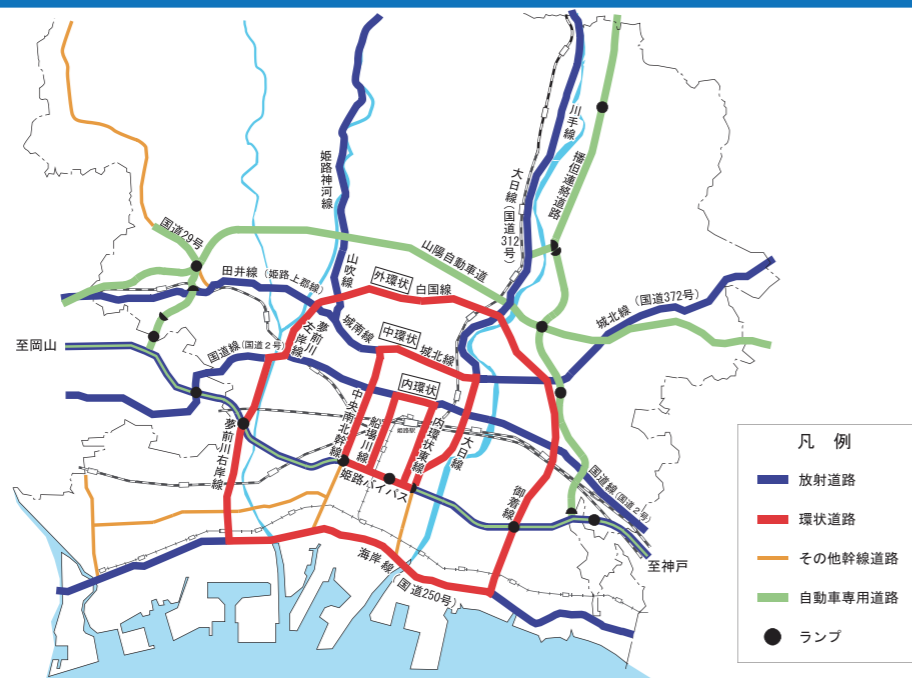
※ 事業着手できるかどうかの判断は、未整備区間の整備優先度に加えて、兵庫県社会基盤整備プログラムなどの上位計画や用地の取得状況、周辺住民との合意形成、接続路線の整備、関連事業の進捗状況などを考慮して行っています。

プログラムの策定に向けた優先度決定の流れ



3つの視点	6つの項目	評価指標
1. 安全・安心の確保	<ul style="list-style-type: none"> 交通事故の危険を少なくする 災害時の輸送路・避難路・救急医療アクセスを確保する 	<ul style="list-style-type: none"> 交通事故 通学路対策・自転車ネットワーク 緊急輸送路・避難路 救急医療機関へのアクセス
2. 快適性・ゆとり	<ul style="list-style-type: none"> 市街地の円滑な通行を確保し、交通渋滞を少なくする ゆとりある美しい道路空間をつくる 	<ul style="list-style-type: none"> 渋滞緩和 河川・鉄道等との交差 バリアフリー 景観形成
3. 地域の活性化	<ul style="list-style-type: none"> 利用しやすい道路ネットワークをつくる 人・物の交流を活発にする 	<ul style="list-style-type: none"> 3環状10放射道路等の骨格形成 公共交通走行空間 物流拠点や観光拠点へのアクセス 関連事業との連携

姫路市幹線道路網計画



姫路の道づくり

～ 生きがいと魅力ある住みよい都市 姫路 ～

1. プログラム策定の趣旨

都市計画道路は自動車交通の処理だけでなく、歩行者等のための空間確保、良好な市街地形成の誘導などの機能を持っており、安心・安全な日常生活にとって基本的かつ重要な都市施設であり、道路ネットワークを早期に完成させるためには、今後も計画的に整備を進めていく必要があります。

本プログラムは、市内の都市計画道路の整備状況を明らかにするとともに、未整備区間の優先順位を検討した上で、今後10年間で着手する予定の区間を示し、計画的な道路整備を進めることを目的としています。

2. 都市計画道路の整備方針

都市計画道路の整備は、これまでも道路交通の状況やまちづくりとの関連を考えながら、重点的に整備すべき箇所について計画的に進めてきました。

今後とも、計画的、効率的な道路整備を行うため、「都市計画道路整備プログラム」を策定し、まちづくりと一体となった道路整備による都市の骨格づくりを次の整備方針に基づき進めていきます。

都市計画道路の整備方針

- 姫路駅周辺道路の整備
姫路駅周辺整備（キャストィ21）に関する道路
- 環状・放射の主要幹線道路の整備
内環状、中環状、外環状及び放射状の国道、県道など
- 主要な都市整備プロジェクト等に関連する道路の整備
姫路城周辺整備、鉄道駅周辺整備、その他土地区画整理事業等に関連する道路など
- 事業中路線の早期整備

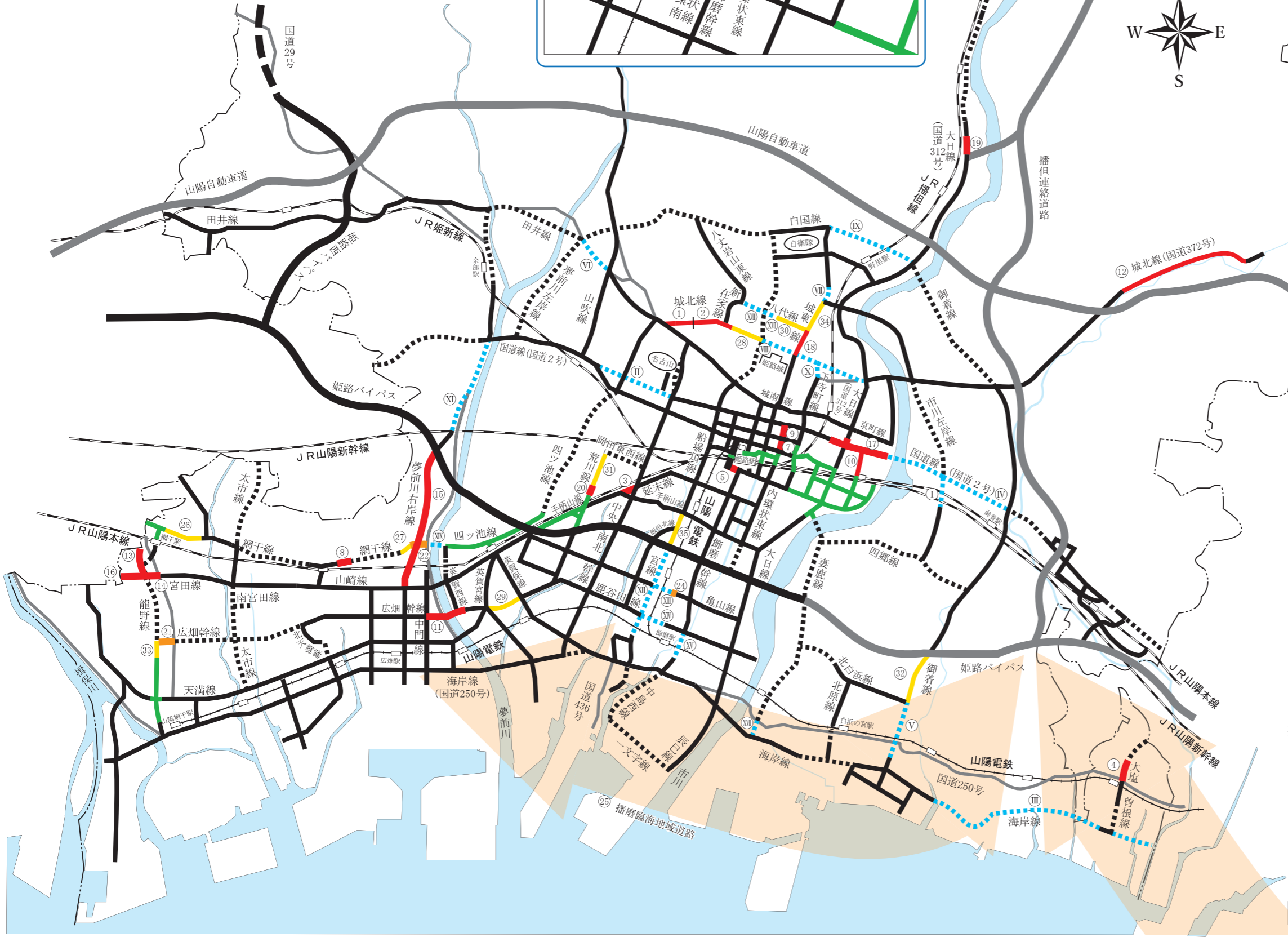


3. プログラムの推進にあたって

都市計画道路整備プログラムの事業箇所は、本図に示すとおりです。ここに示す事業箇所は、今後着実に整備していく予定ですが、社会情勢や交通状況の変化も考えられ、必要に応じて事業箇所や着手時期などの見直しを行っていきます。

また、都市計画道路の整備は、市民のご理解、ご協力が必要不可欠です。

本市の道路整備への取り組みの考え方をご理解いただき、ご協力をよろしくお願いいたします。



■事業中路線

区間番号	路線名	区 間	事業主体
1	城北線	城南線～市道城西75号線	姫路市
2	城北線	市道城西75号線～市道城西6号線	姫路市
3	延末線	中央南北幹線～手柄山線	姫路市
4	大塩曾根線	国道250号～市道大塩99号線	姫路市
5	内々環状南線	飾磨幹線～内々環状西線	姫路市
6	川手線	市道香呂107号線～市道香呂90号線	姫路市
7	内環状東線	魚町線～十二所前線	姫路市
8	網干線	市道八幡227号線～市道勝原219号線	姫路市
9	内環状東線	国道線(国道2号)～魚町線	姫路市
10	市之郷線	国道線(国道2号)～市道城東146号線	姫路市
11	広畑幹線・鹿谷田線	市道英賀169号線～中門線	姫路市
12	城北線(国道372号)	飾東町山崎～飾東町八重畑	兵庫県
13	龍野線	宮田線～市域界	兵庫県
14	宮田線	県道太子御津線～龍野線	兵庫県
15	夢前川右岸線	山崎線～姫路バイパス	兵庫県
16	宮田線	龍野線～市域界	兵庫県
17	国道線(国道2号)	市道城東184号線～市道城東94号線	兵庫県
18	城東線	市道城北90号線～八代線	兵庫県
19	大日線(国道312号)	播但連絡道路～仁豊野	兵庫県
20	荒川線	市道荒川95号線～荒川小学校前	兵庫県

■前期着手予定路線 (2019年度～2023年度)

区間番号	路線名	区 間	事業主体
21	広畑幹線	県道太子御津線～龍野線	姫路市
22	四ツ池線・網干線	夢前川右岸線～県道広畑青山線	姫路市
23	川手線	市道香呂112号線～市道香呂107号線	姫路市
24	亀山線	市道飾磨194号線～市道飾磨33号線	姫路市
25	播磨臨海地域道路	姫路バイパス～広畑	未定

■後期着手予定路線 (2024年度～2028年度)

区間番号	路線名	区 間	事業主体
26	網干線	市道勝原90号線～網干駅前区画整理東界	姫路市
27	網干線	夢前川右岸線～市道勝原219号線	姫路市
28	城北線	市道城西6号線～船場川線	姫路市
29	鹿谷田線	英賀宮線～英賀保線	姫路市
30	八代線	城東線～市道城北55号線	姫路市
31	荒川線	荒川小学校前～岡田東西線	兵庫県
32	御着線	姫路バイパス～北白浜線	兵庫県
33	龍野線	市道網干320号線以北～広畑幹線	兵庫県
34	城東線	八代線～市川左岸線	兵庫県
35	船場川線	姫路バイパス～手柄山線	兵庫県

■今後重点的整備が必要な路線

区間番号	路線名	区 間
I	市川左岸線	国道線(国道2号)～市道別所62号線
II	国道線(国道2号)	中央南北幹線～十二所前線
III	海岸線	市域界～幹第55号線
IV	国道線(国道2号)	御着線～市道城東184号線
V	御着線	北白浜線～市道白浜191号線
VI	田井線	山吹線～夢前川左岸線
VII	城東線	市川左岸線～県道姫路環状線
VIII	城北線	船場川線～大日線(国道312号)
IX	白国線	大日線(国道312号)～城東線
X	下寺町線	城北線～国道372号
XI	夢前川右岸線	JR山陽新幹線～国道線(国道2号)
XII	宮線	姫路バイパス～市道飾磨55号線
XIII	亀山線	市道飾磨33号線～宮線
XIV	鹿谷田線	市道飾磨194号線～宮線
XV	飾磨幹線	鹿谷田線～市道飾磨10号線
XVI	八代線	市道城北55号線～船場川線
XVII	妻鹿線	県道妻鹿花田線～海岸線
XVIII	新在家線	八丈岩山東線～船場川線
XIX	四ツ池線	県道広畑青山線～英賀西線

※都市計画道路整備プログラムは、社会情勢及びプロジェクトの進捗等により、公表後も適宜見直しを行うものとします。

<凡例>

	事業中路線		区画整理等で整備予定の都市計画道路
	前期着手予定路線		今後整備予定の都市計画道路
	後期着手予定路線		2019年3月現在の整備済都市計画道路
	今後重点的整備が必要な路線		高速道路・主要道路等

■お問い合わせ先 【姫路市建設局道路建設部街路建設課 TEL 079-221-2611】