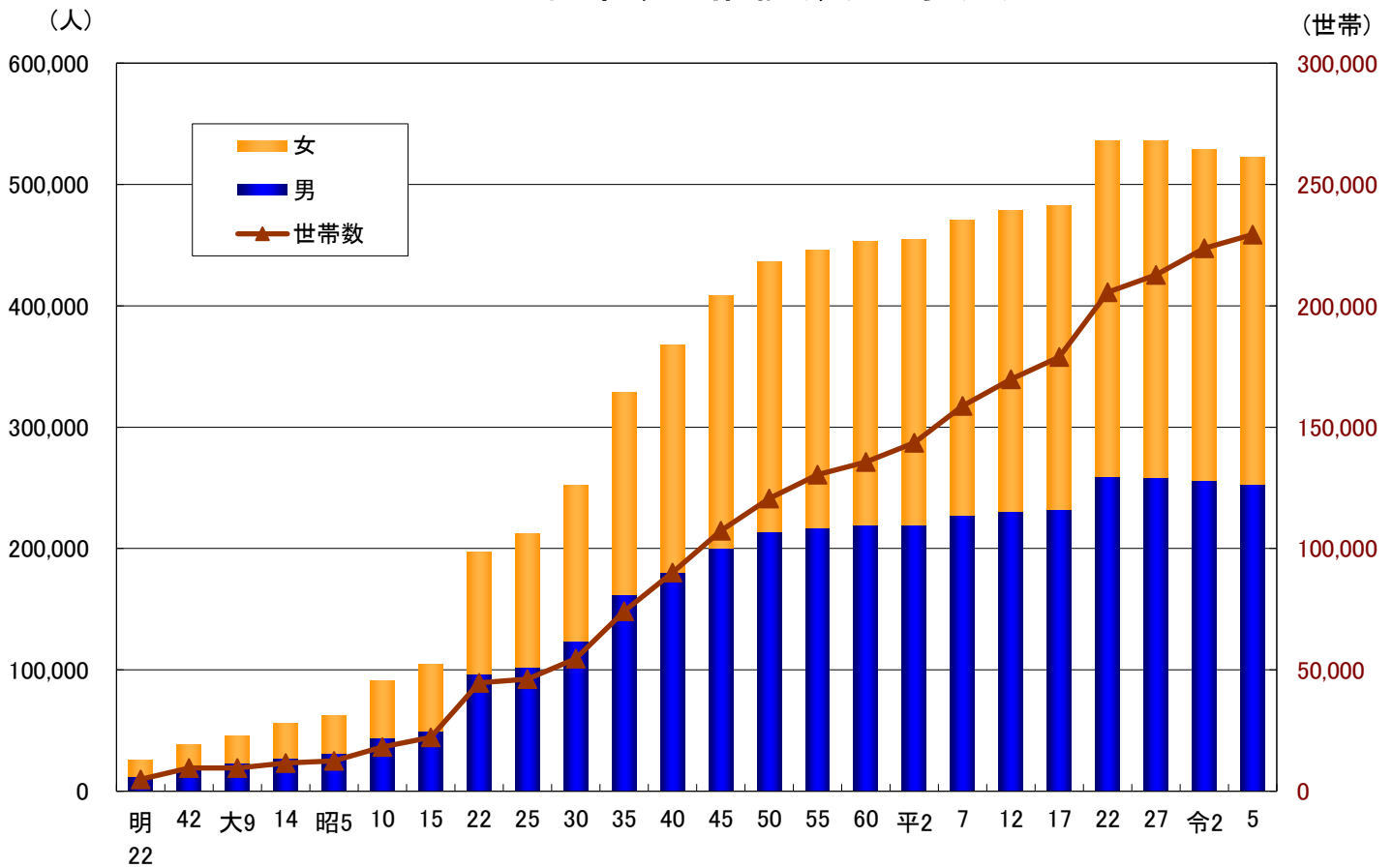


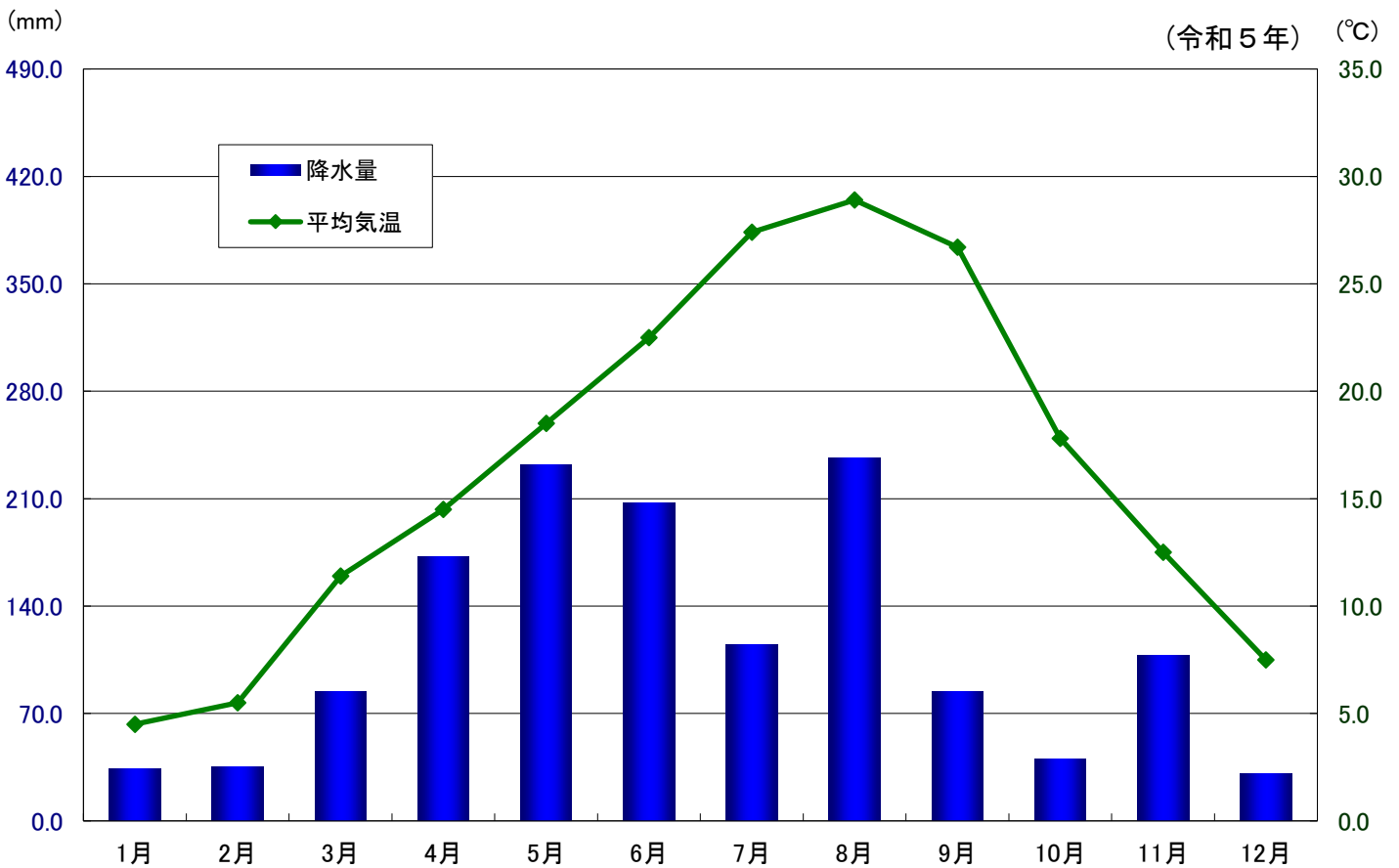
1. 人口・世帯数の推移(表2-1参照)

(各年10月1日現在)

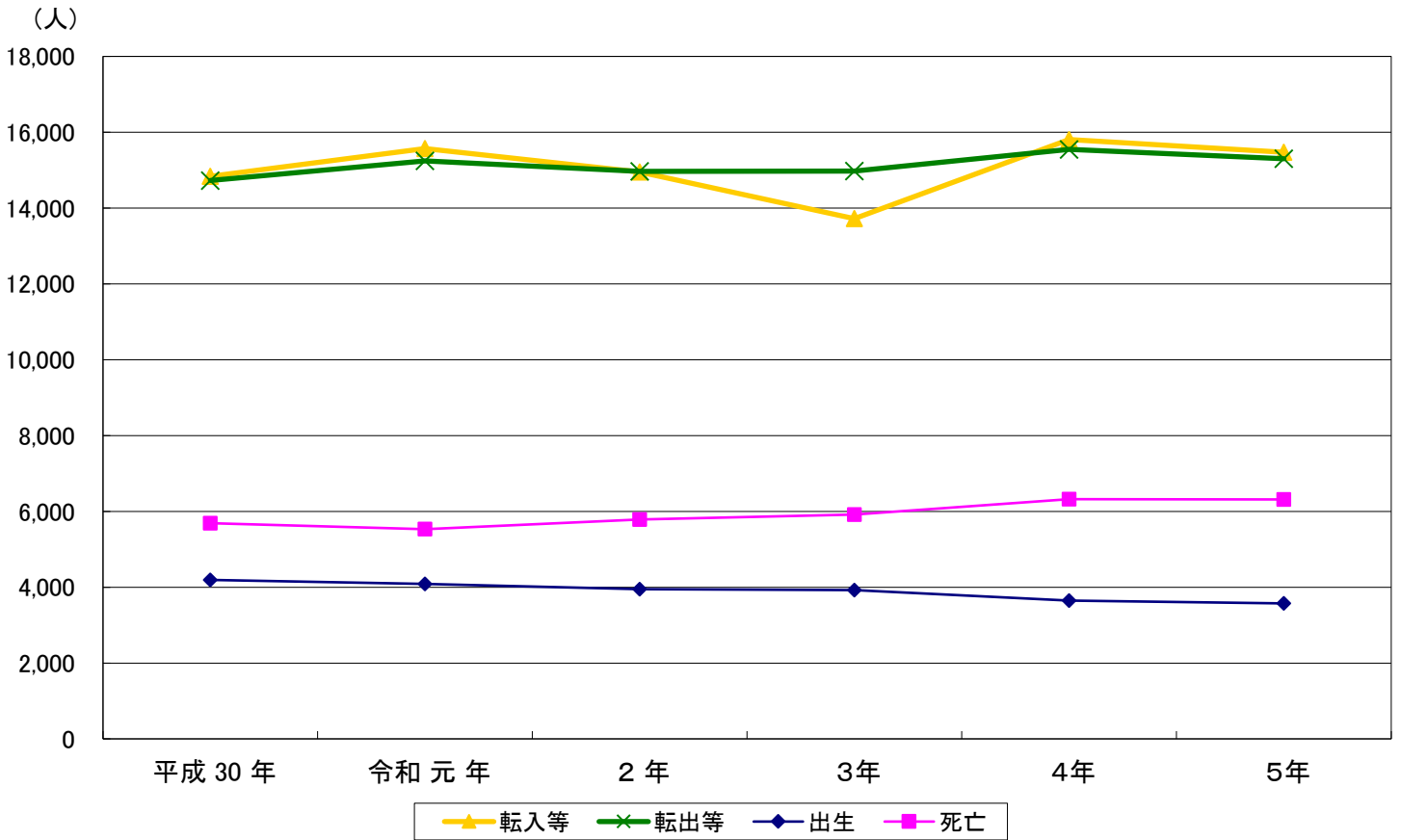


注) 明治22年、42年の数値については12月31日現在

2. 月別平均気温・降水量の推移(表1-3参照)

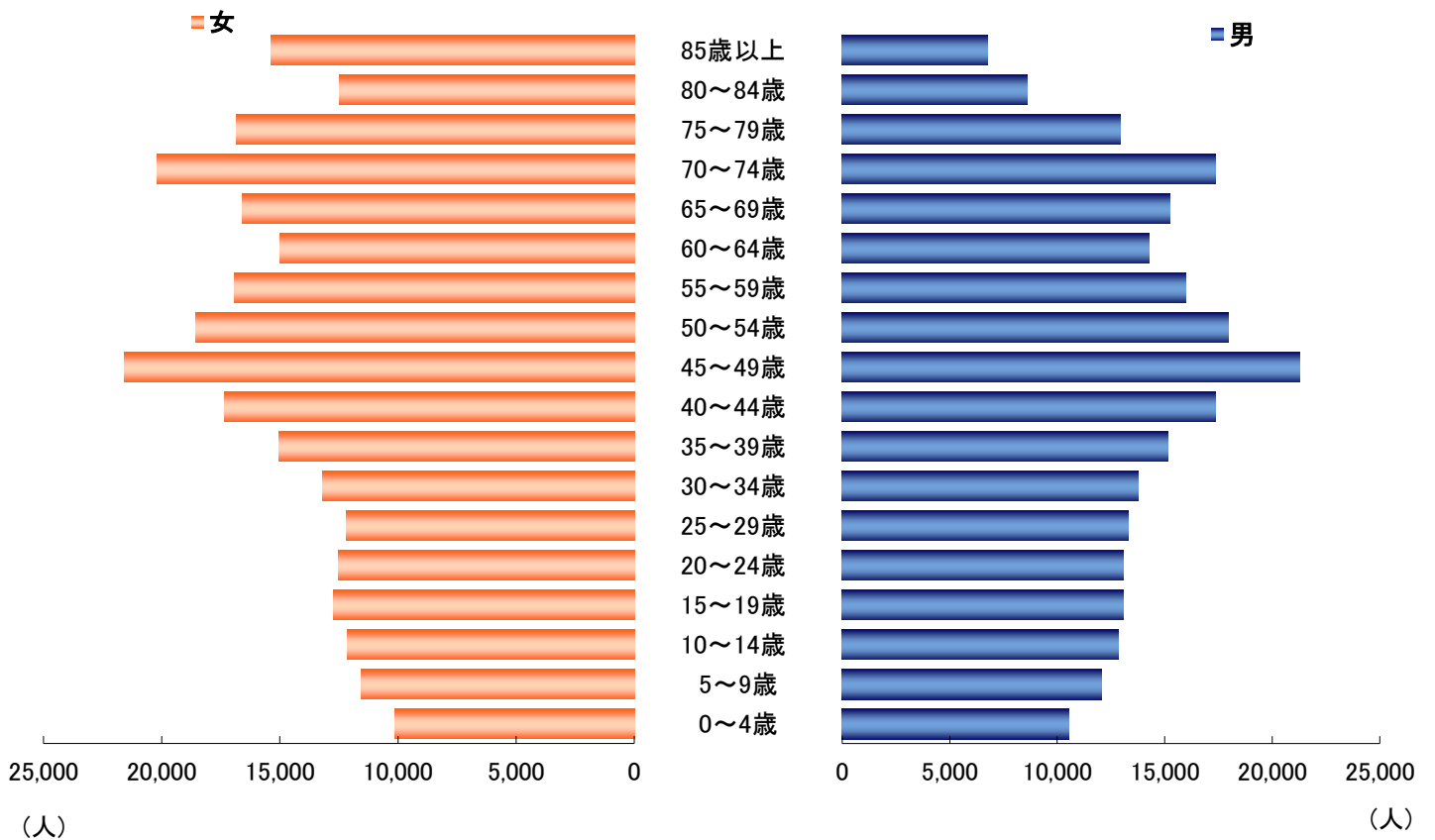


3. 社会・自然増減の推移(表2-6,表2-7参照)

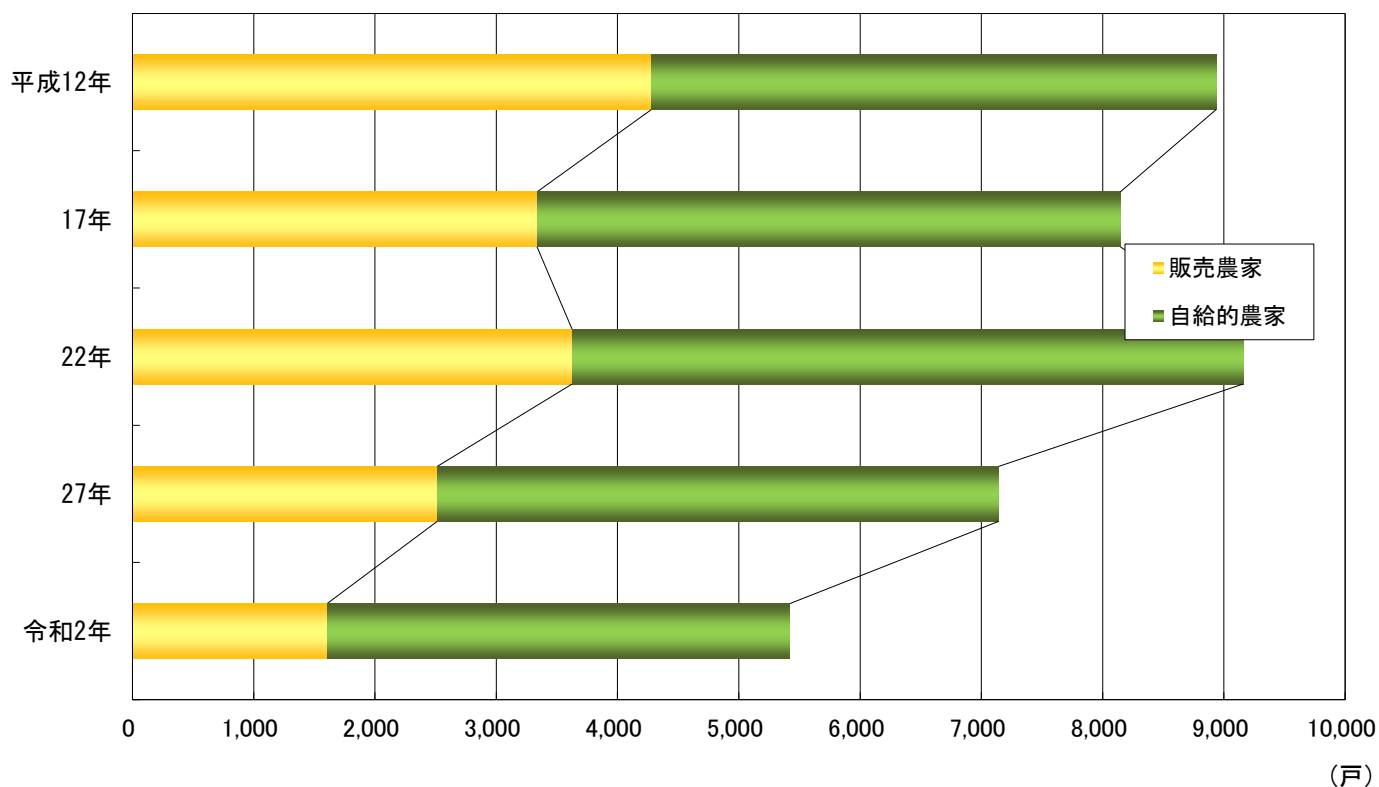


4. 年齢別・男女別人口(表2-12参照)

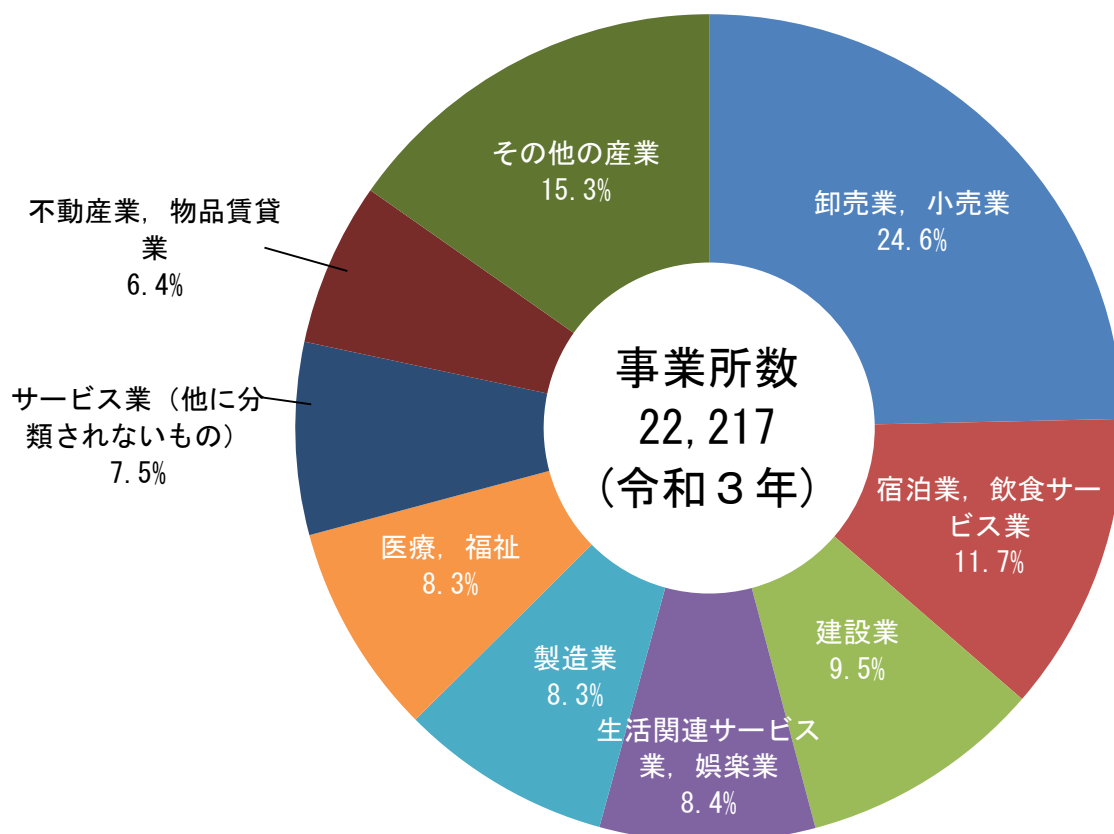
(令和2年国勢調査結果)



5. 農家数の推移(表3-2参照)



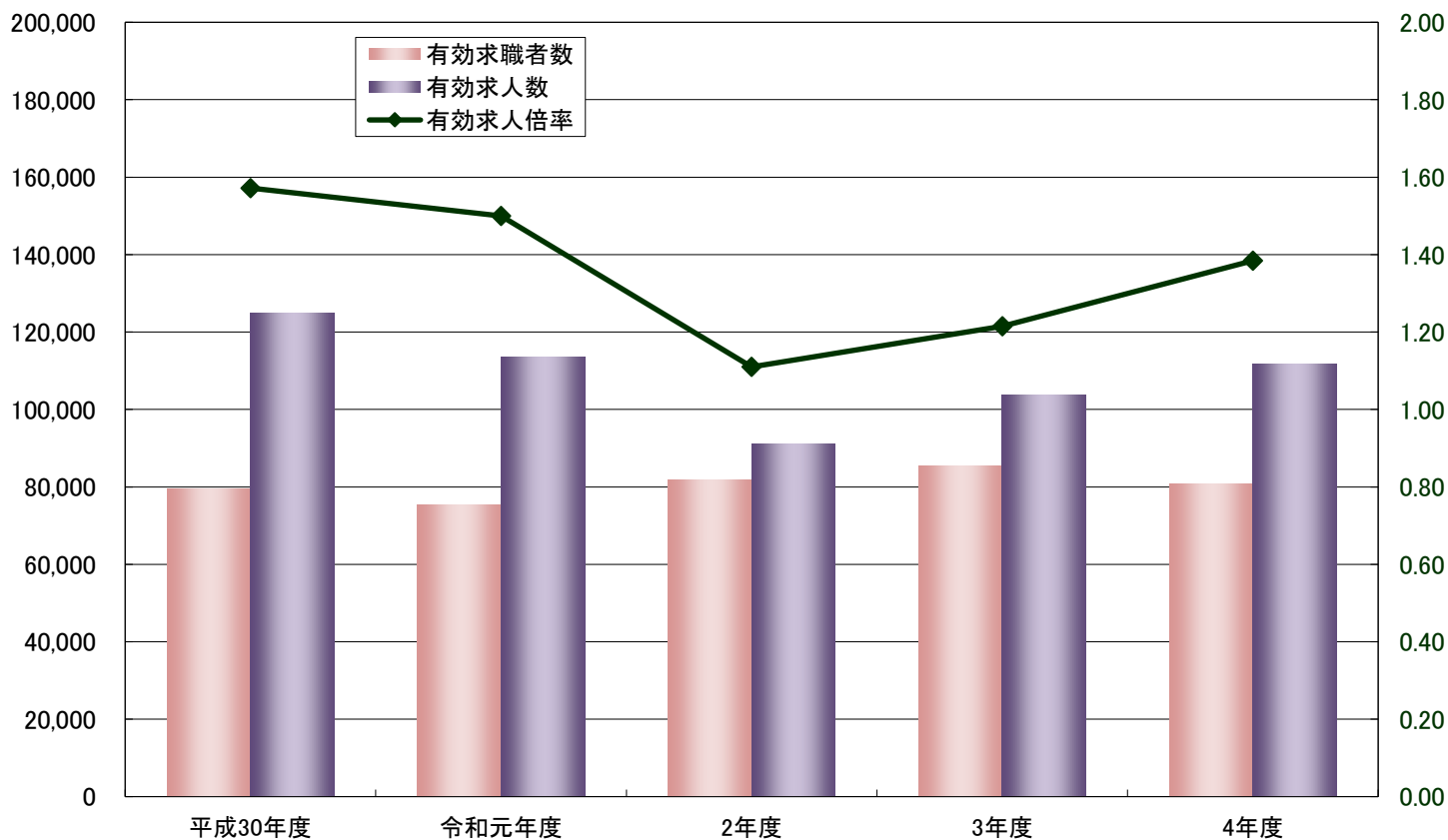
6. 産業大分類別民営事業所割合(表4-1参照)



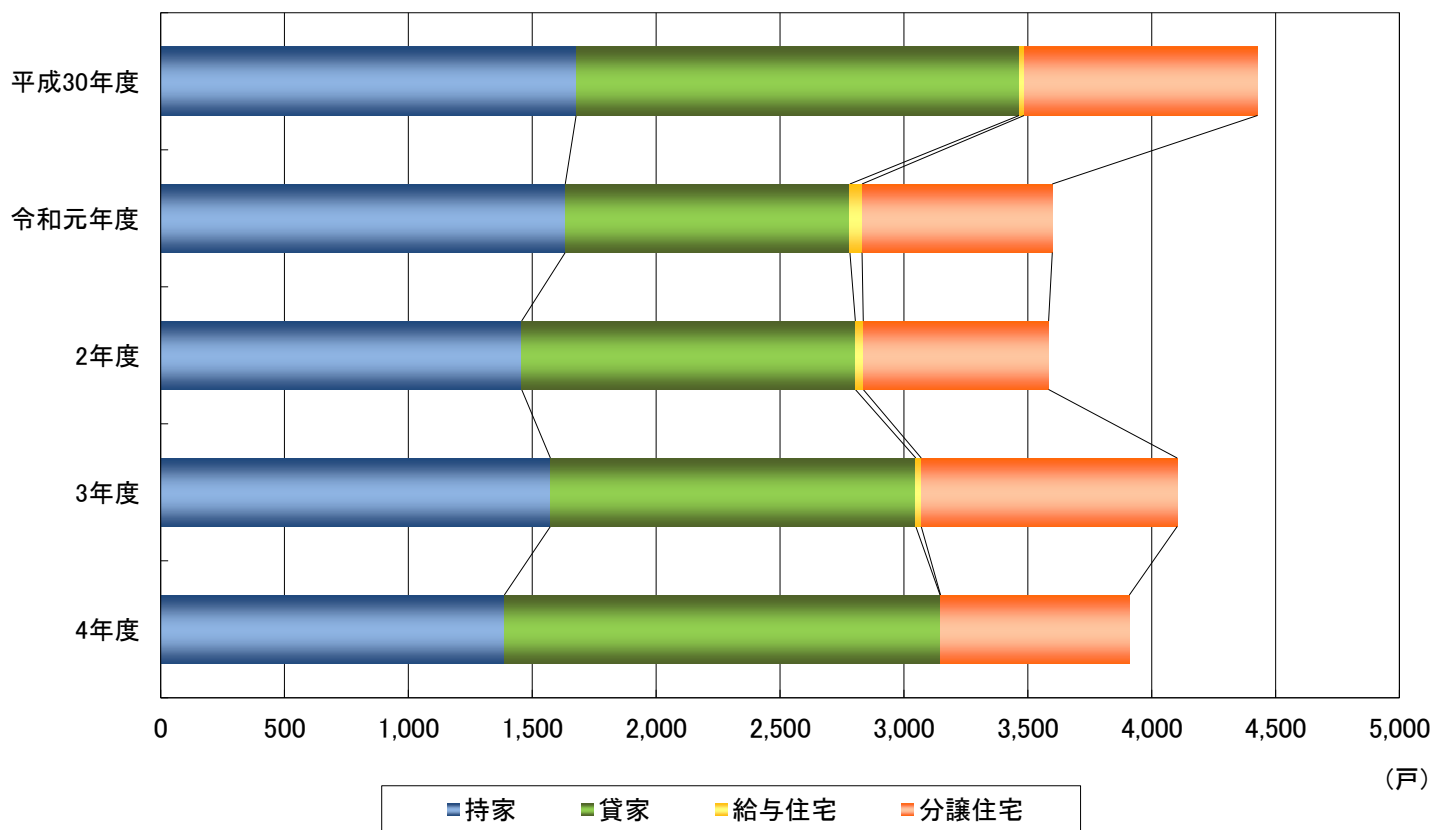
(人)

7. 職業紹介状況(表5-3参照)

(倍)



8. 着工新設住宅戸数の推移(表6-13参照)

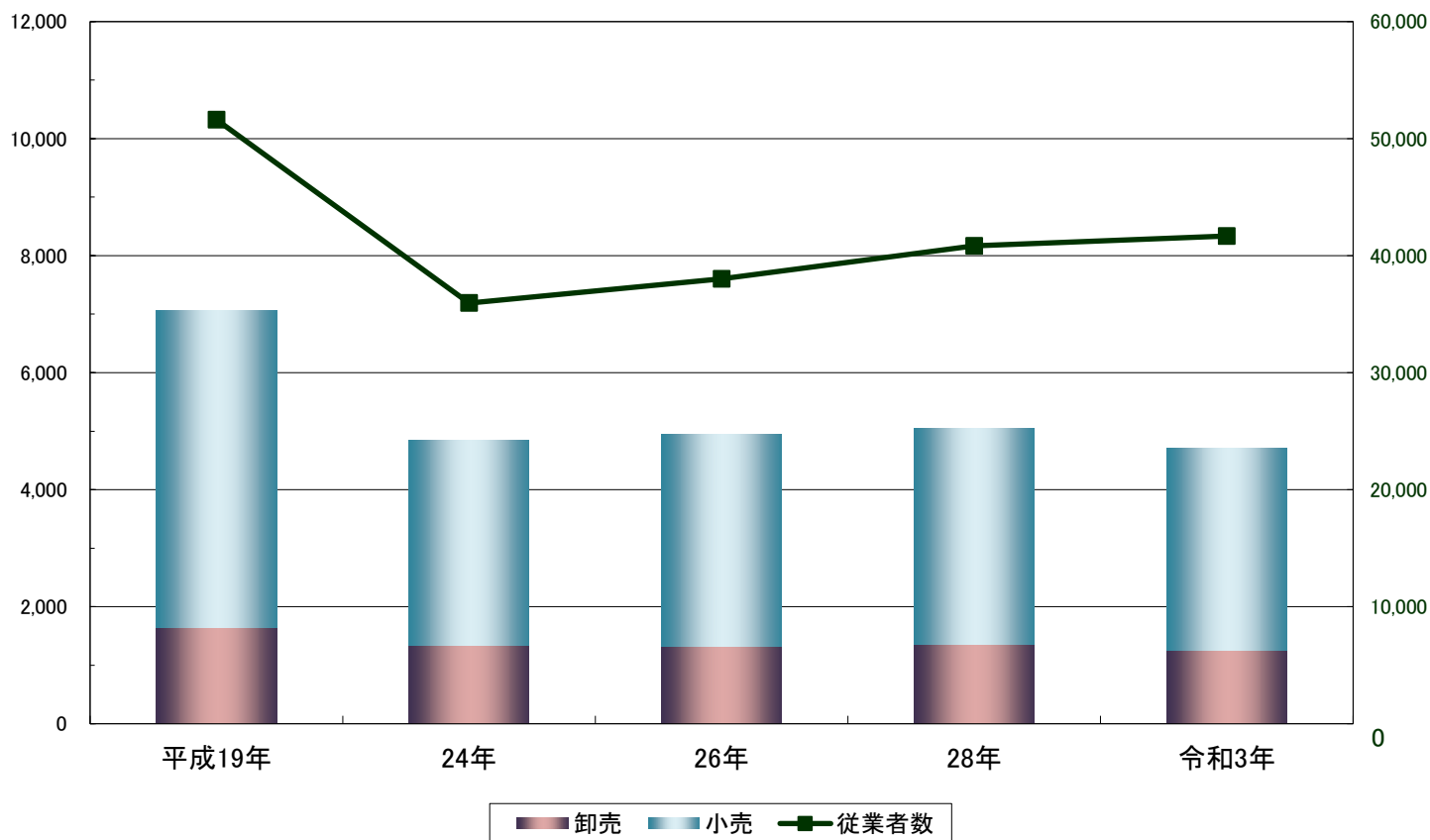


9. 商業事業所数・従業者数の推移

(表7-11参照)

(事業所数)

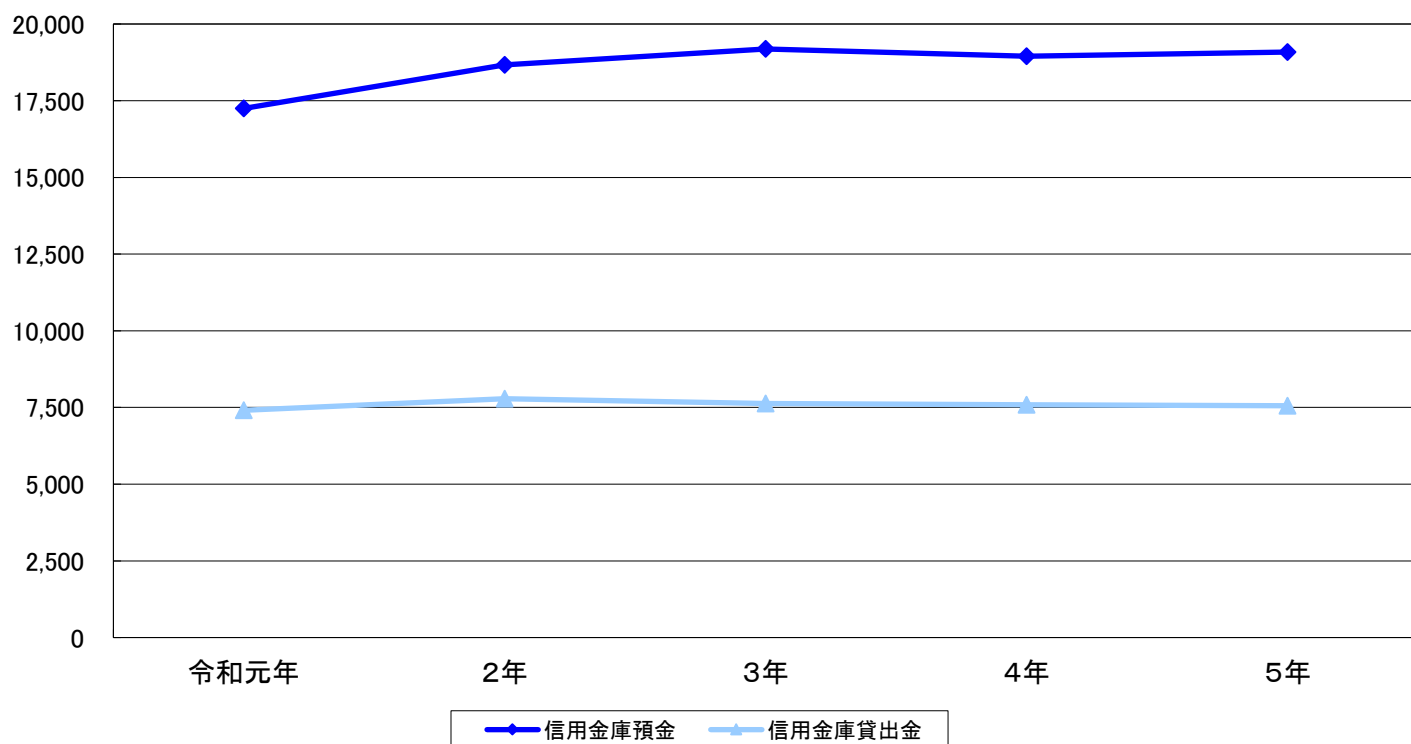
(従業者数・人)



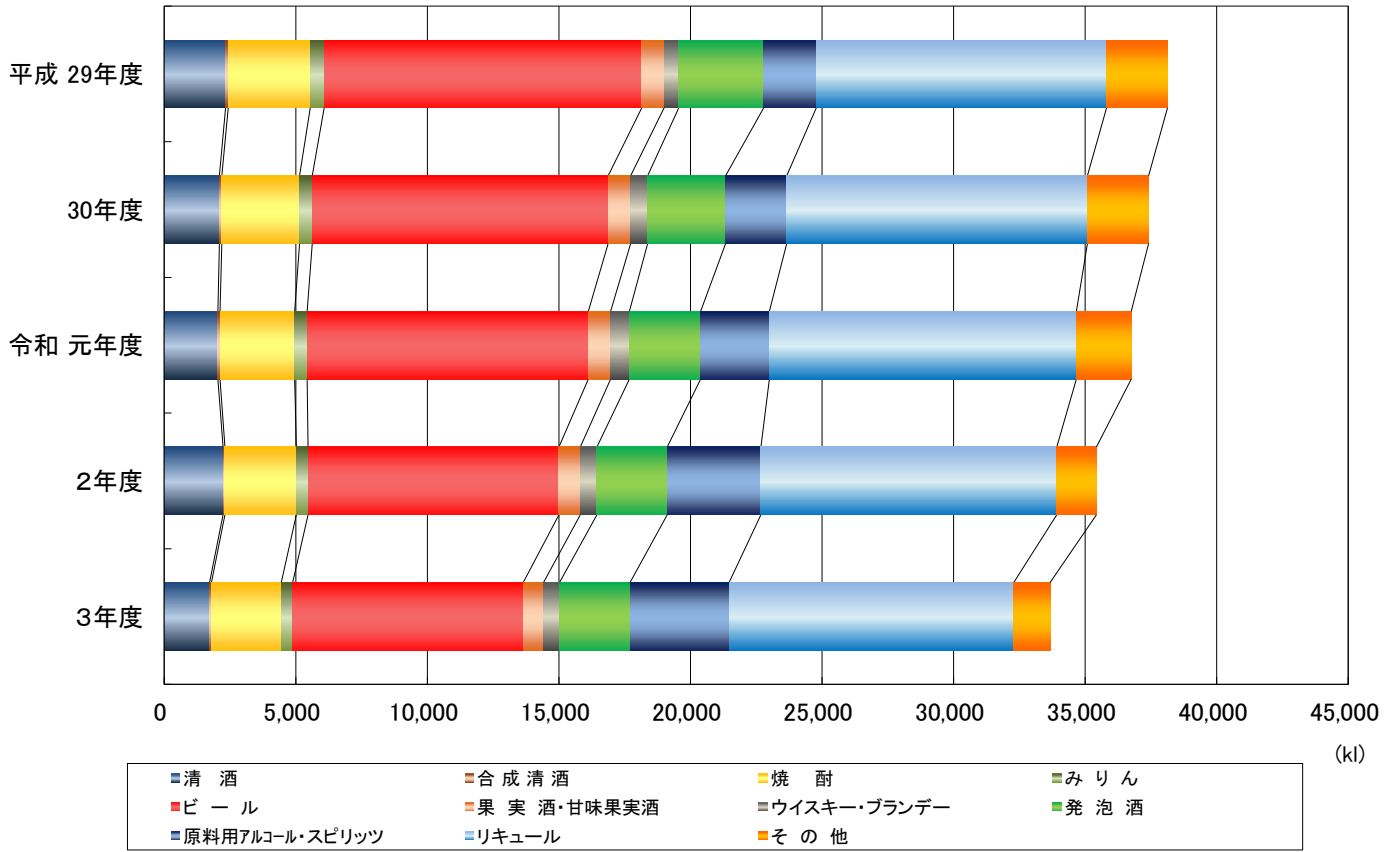
10. 信用金庫の預金高・貸出高の推移

(表8-4参照)

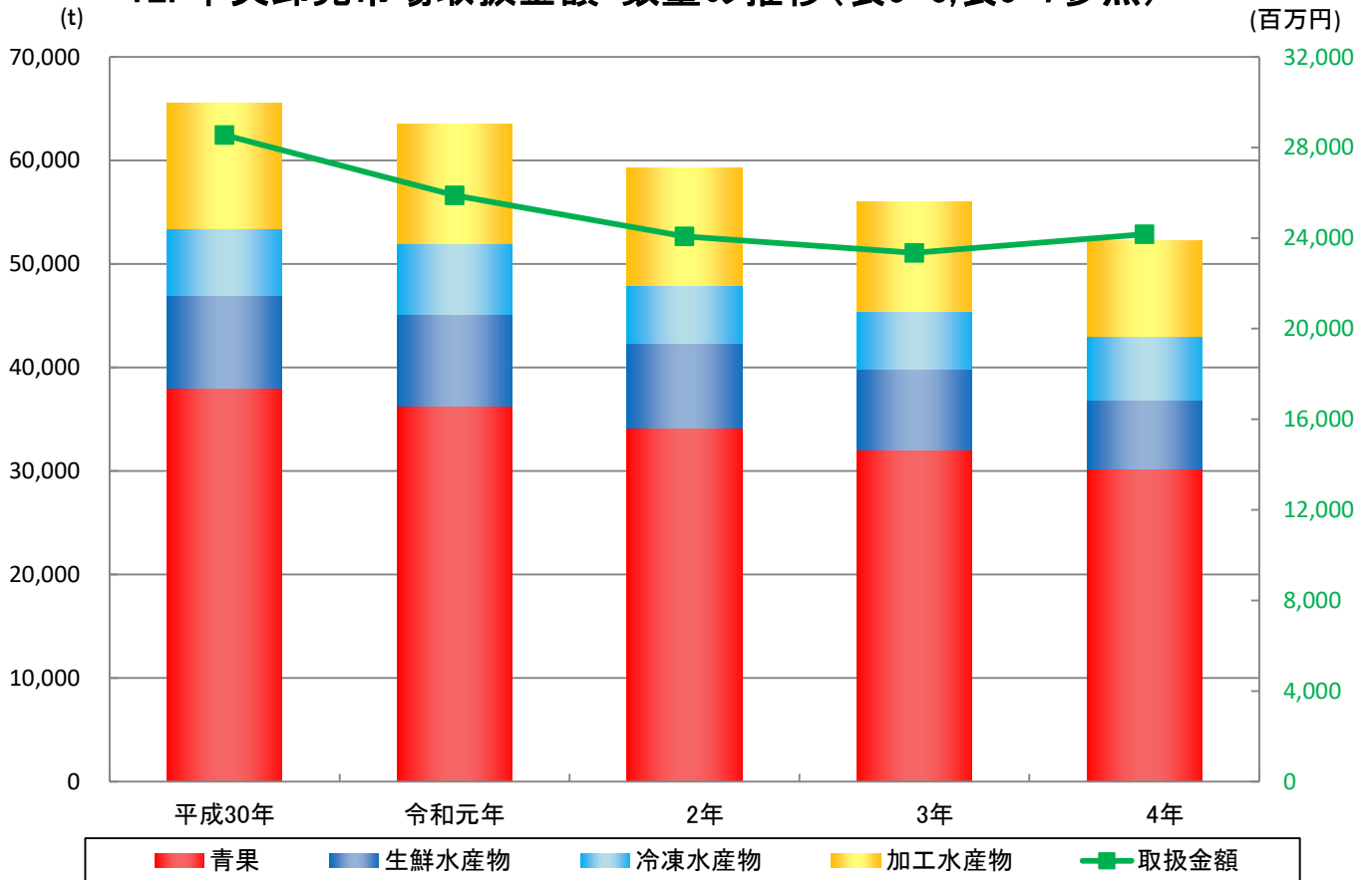
(億円)



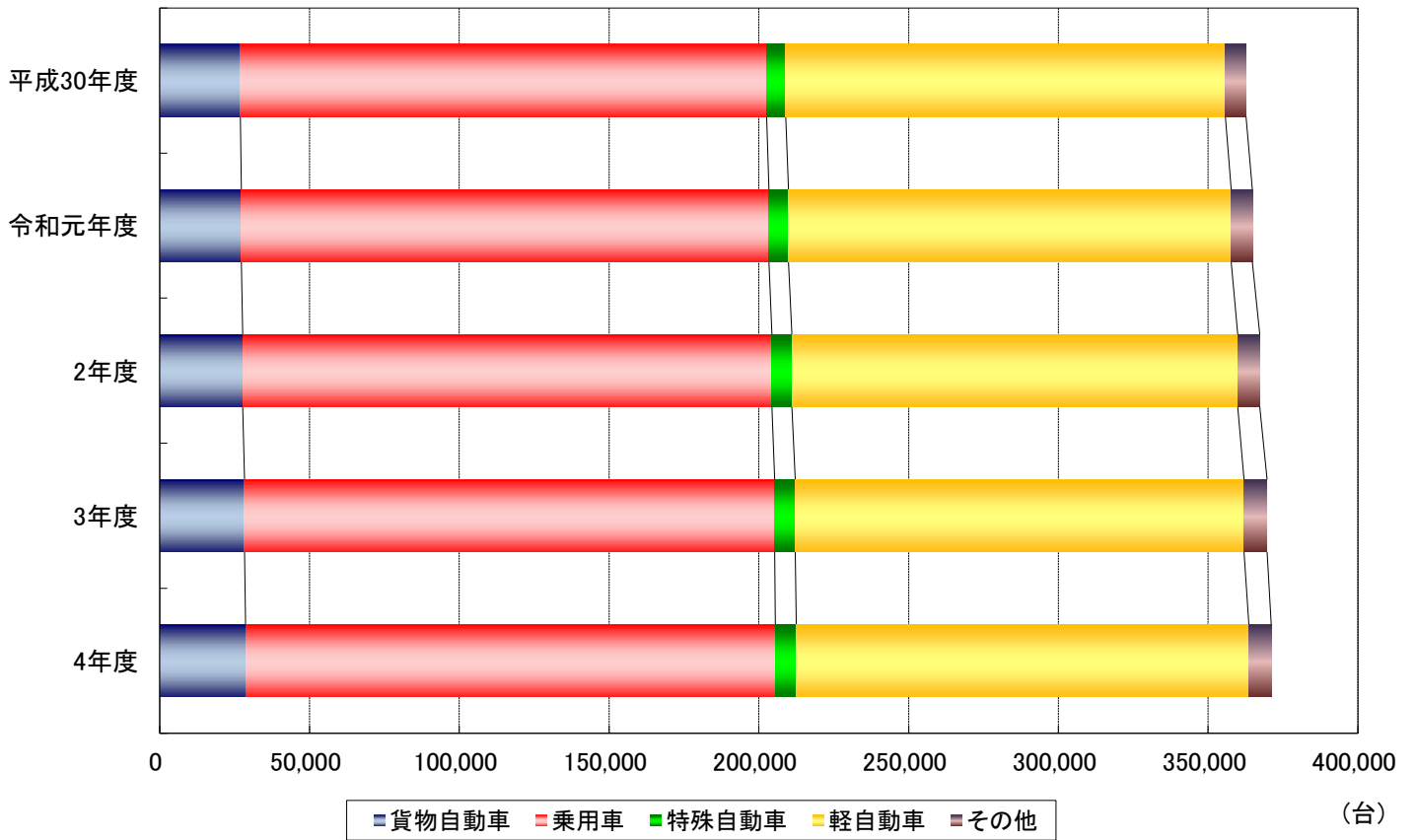
11. 酒類消費高の推移(表9-3参照)



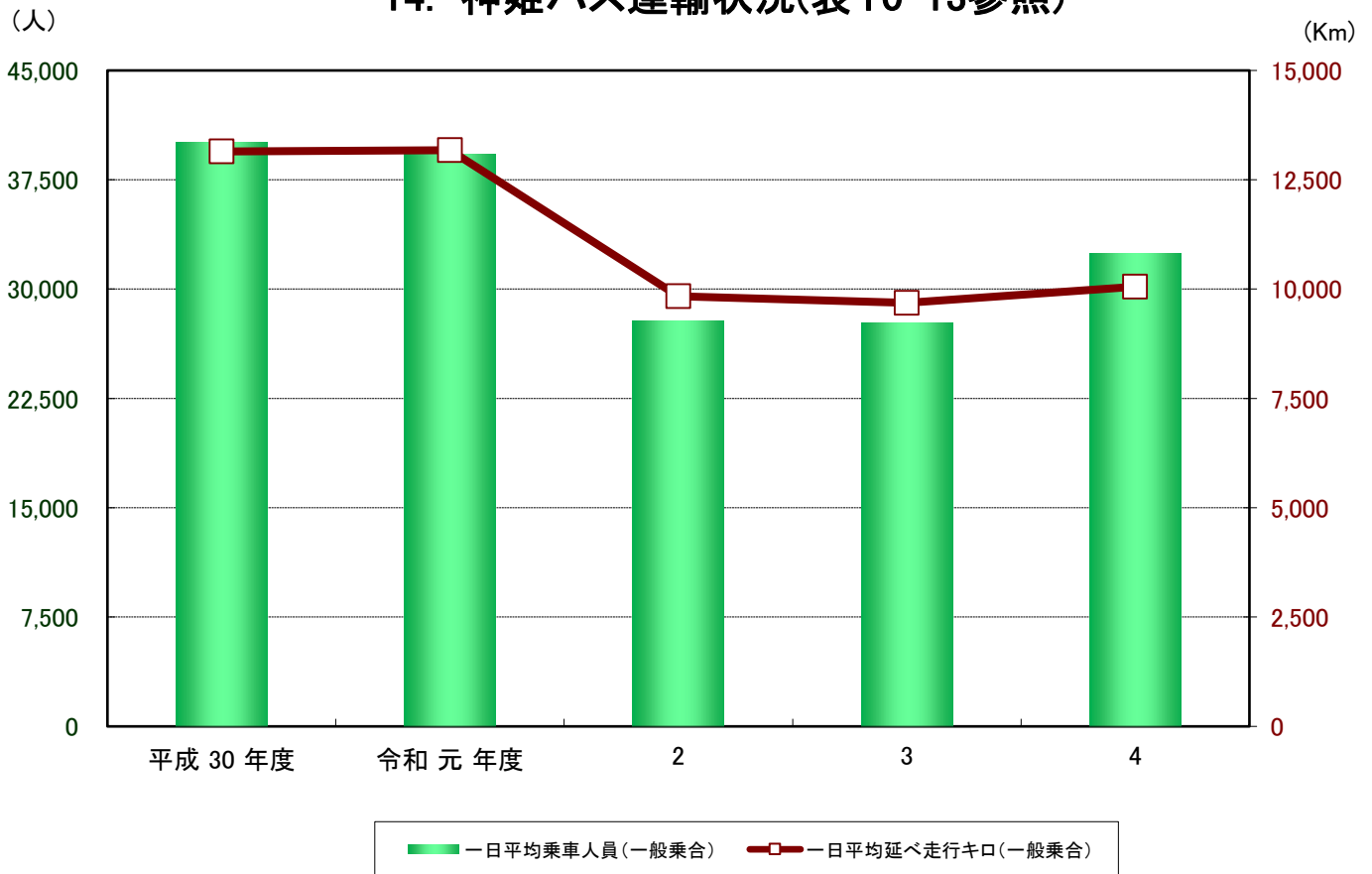
12. 中央卸売市場取扱金額・数量の推移(表9-6,表9-7参照)



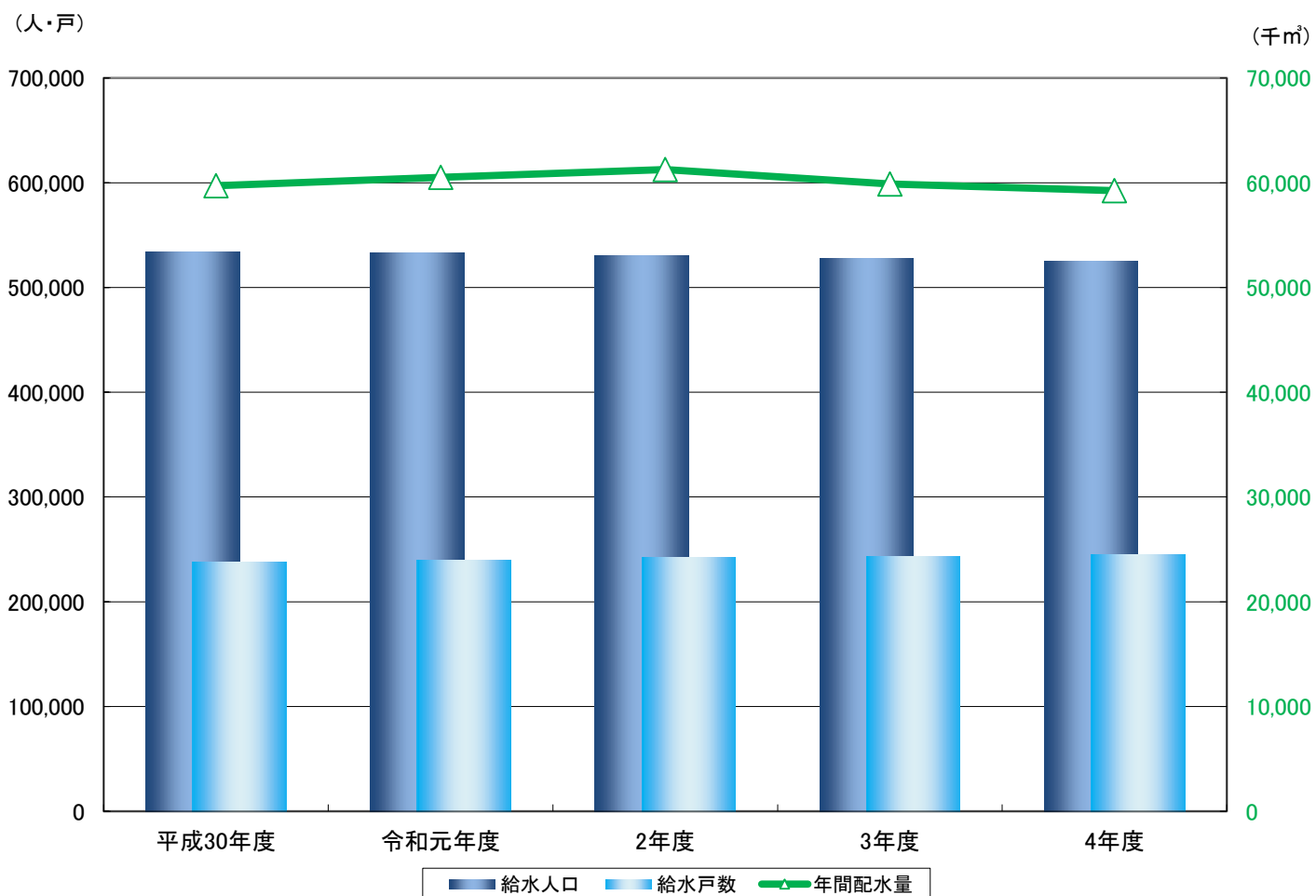
13. 車種別自動車保有台数の推移(表10-4参照)



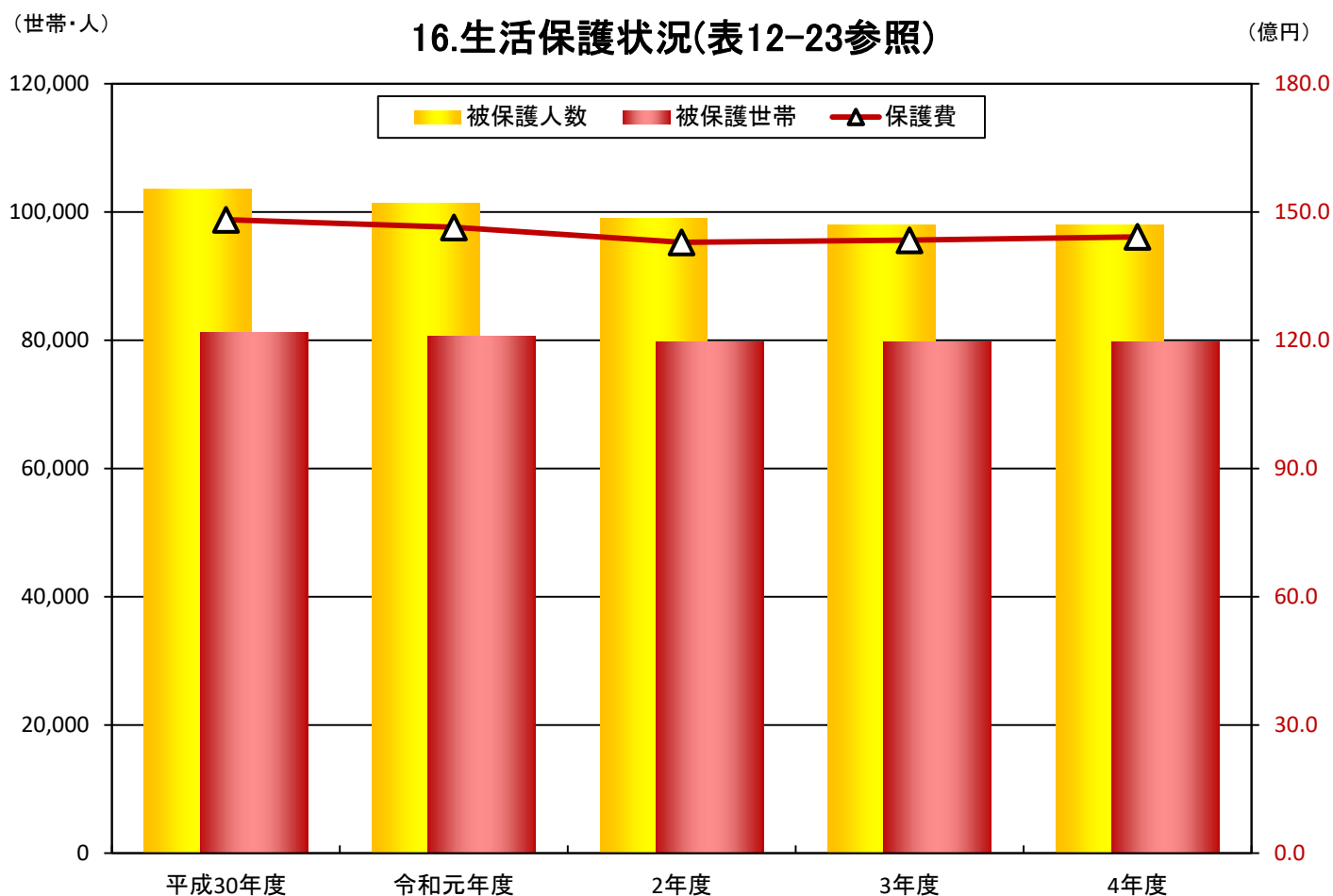
14. 神姫バス運輸状況(表10-13参照)



15. 上水道使用状況(表11-1参照)



16. 生活保護状況(表12-23参照)

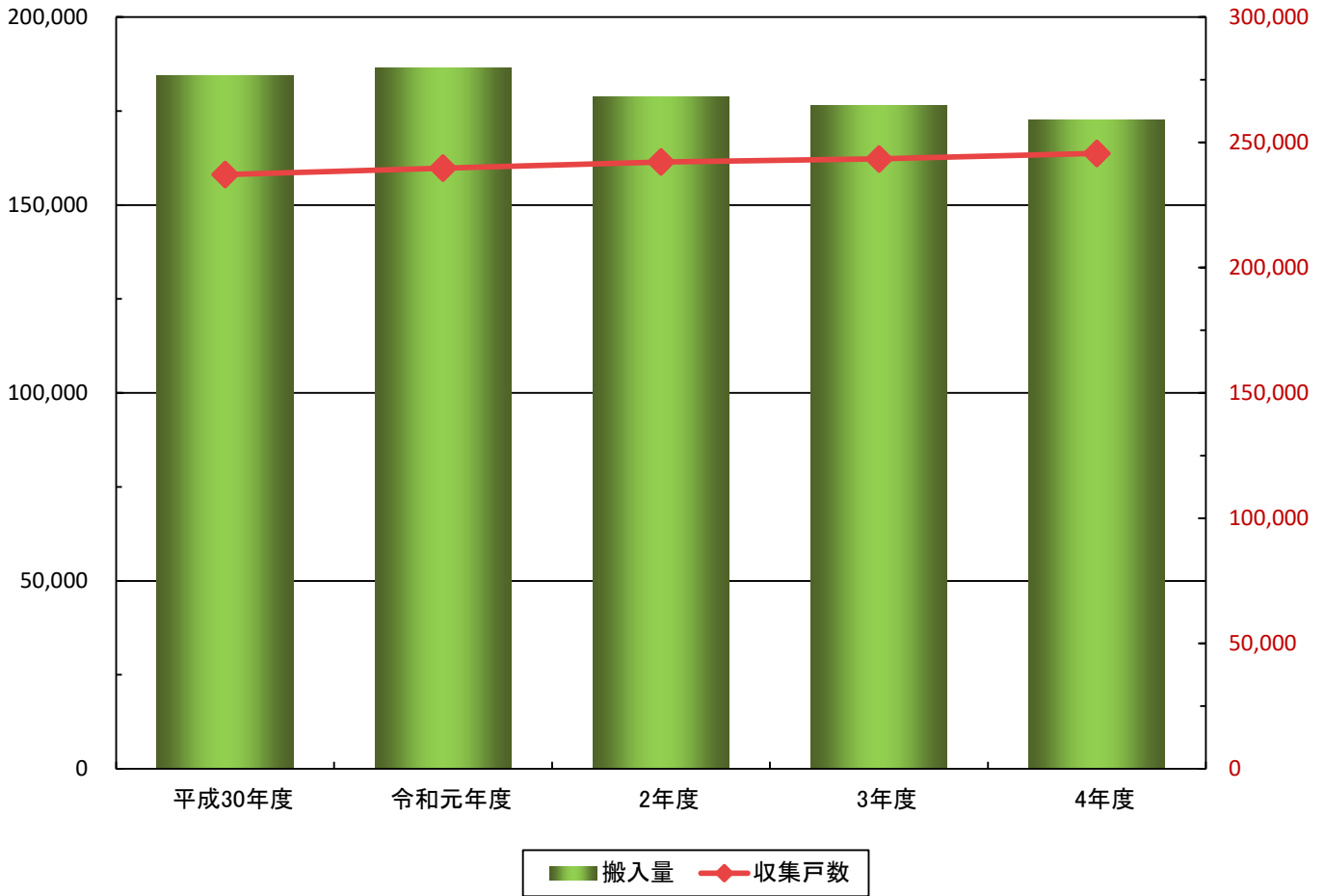


注) 世帯数及び人数は延数である

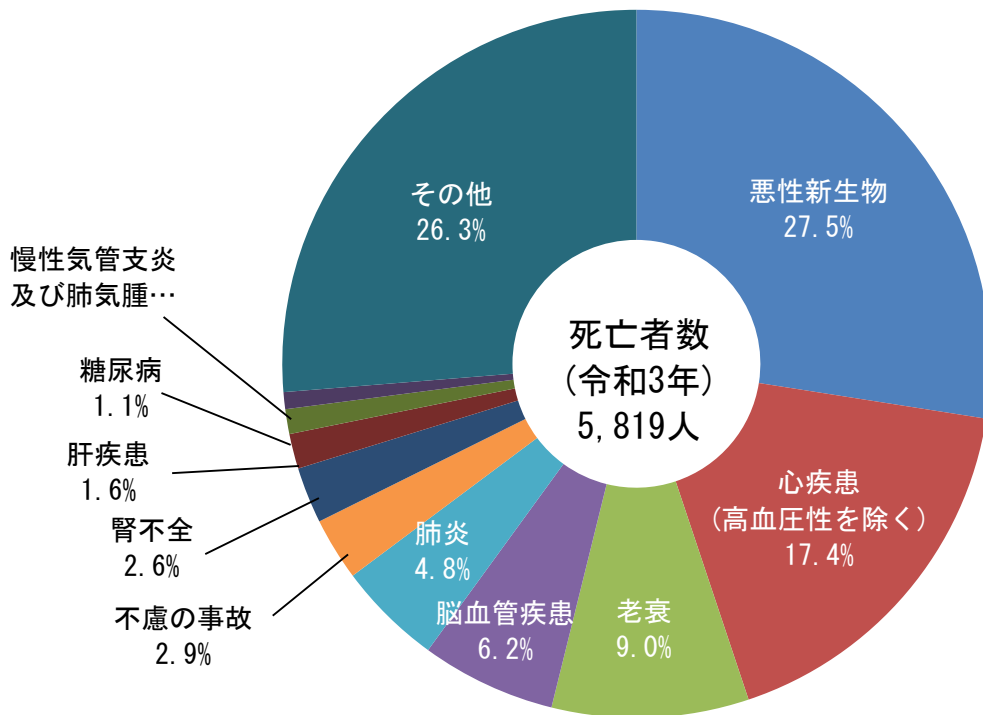
(トン)

17.ごみ処理状況(表13-2参照)

(戸)



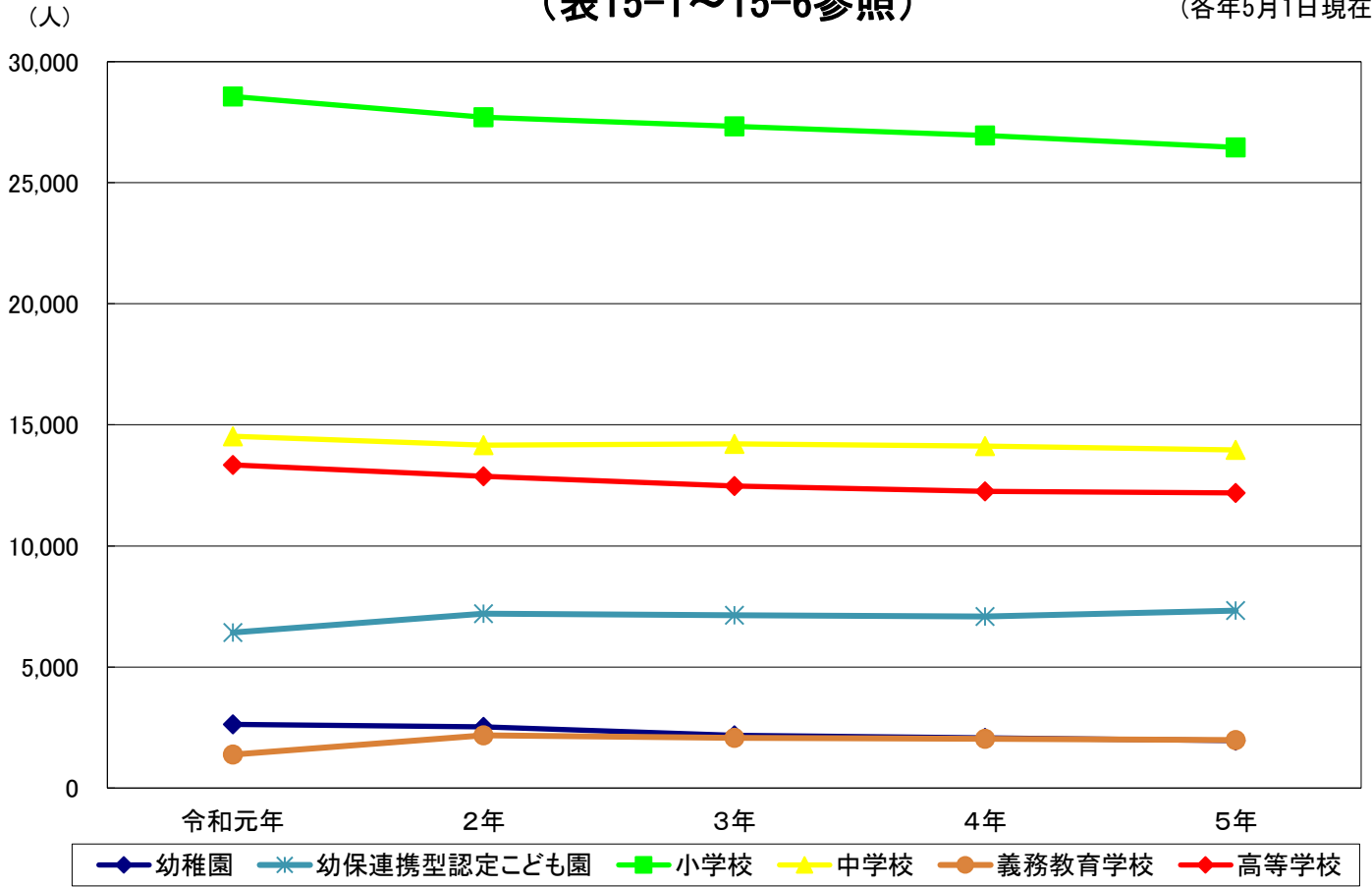
18. 主要死因別死亡割合(表14-6参照)



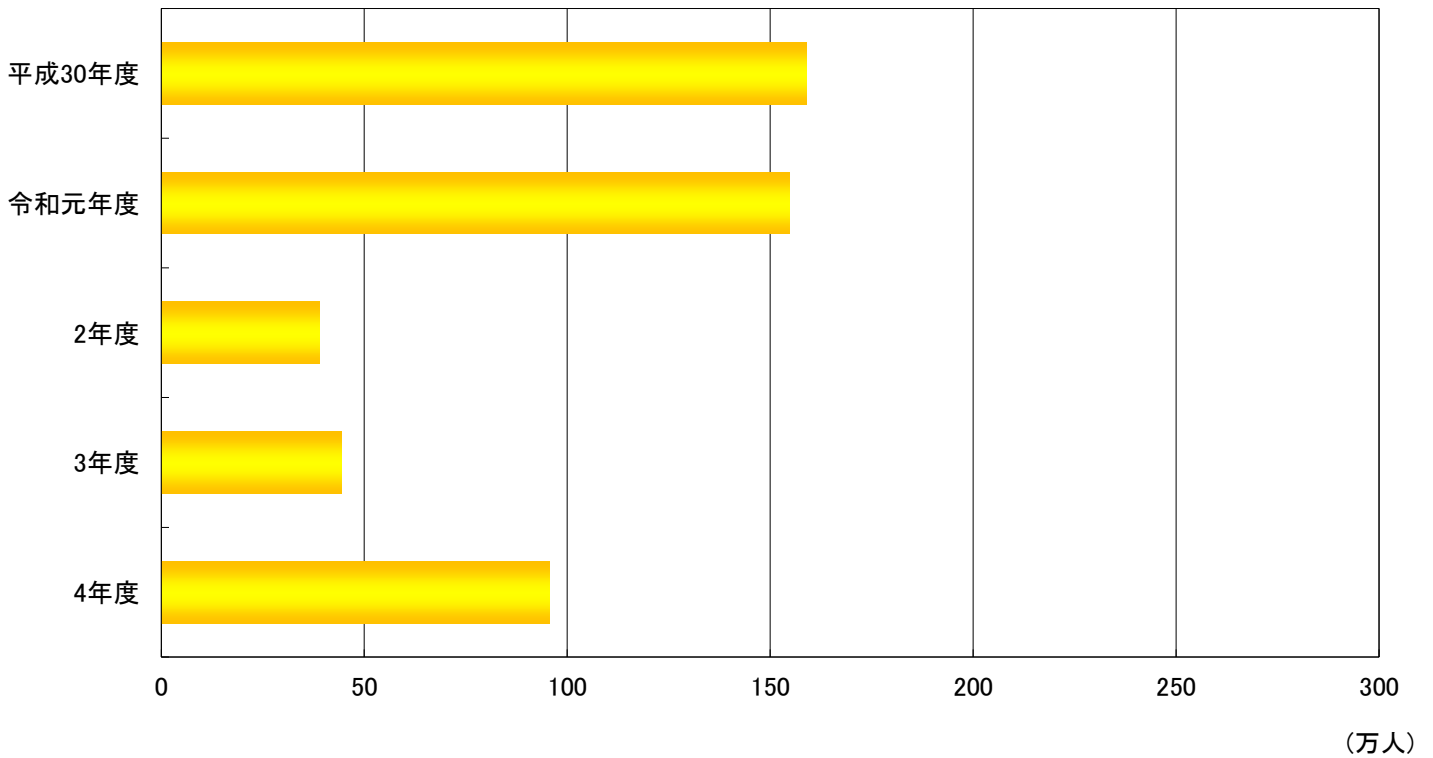
19. 園児数・児童数・生徒数の推移

(表15-1～15-6参照)

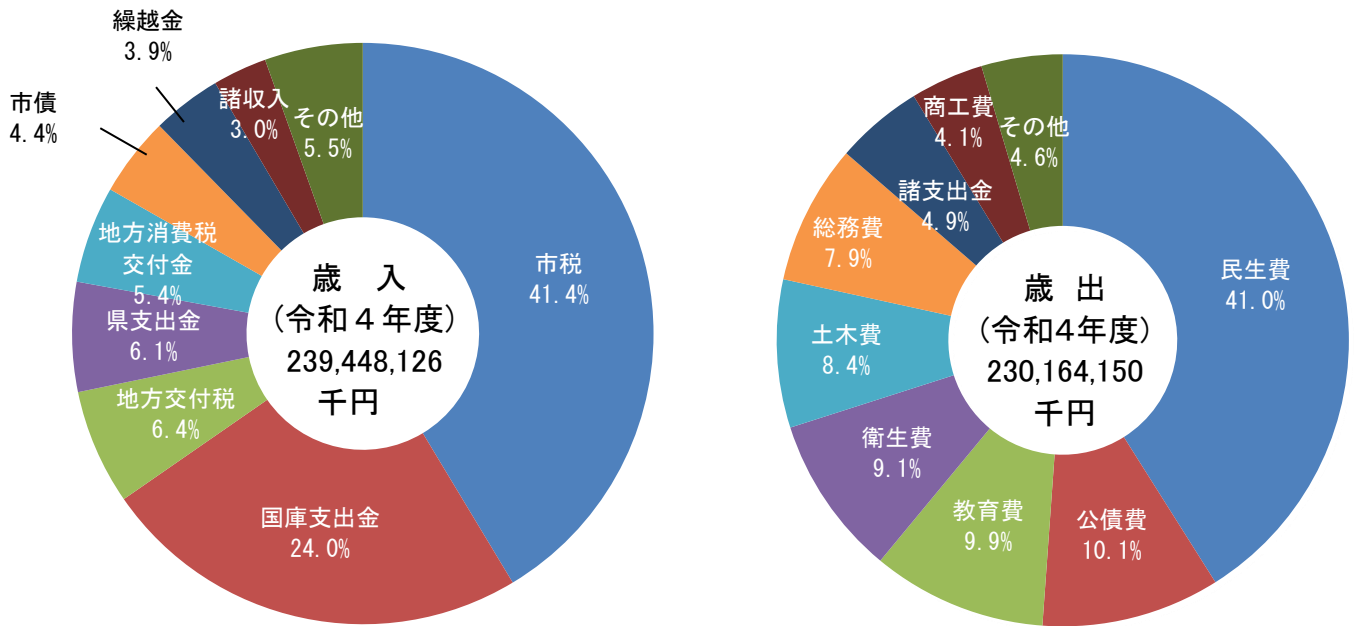
(各年5月1日現在)



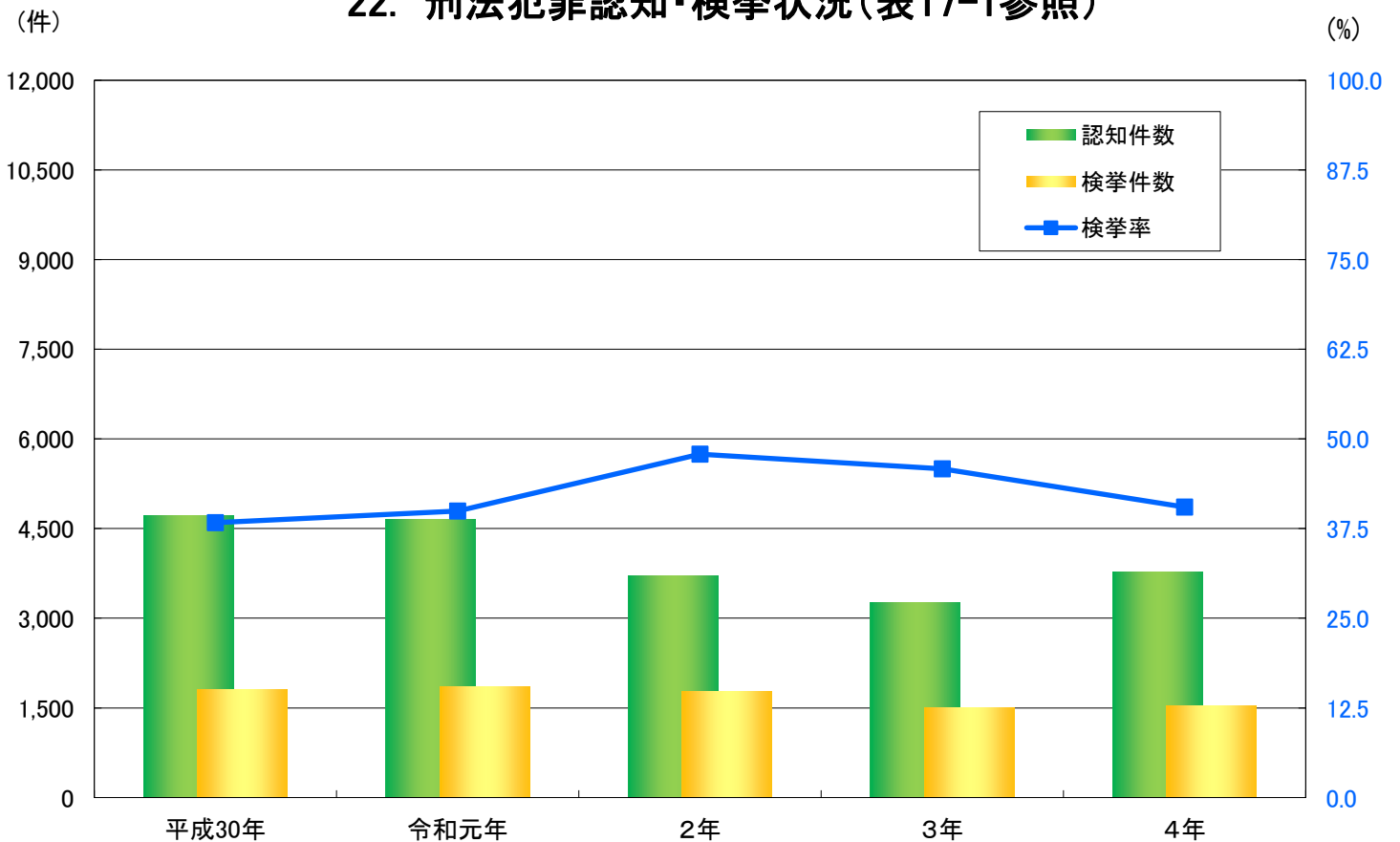
20. 姫路城登閣者数の推移(表15-15参照)



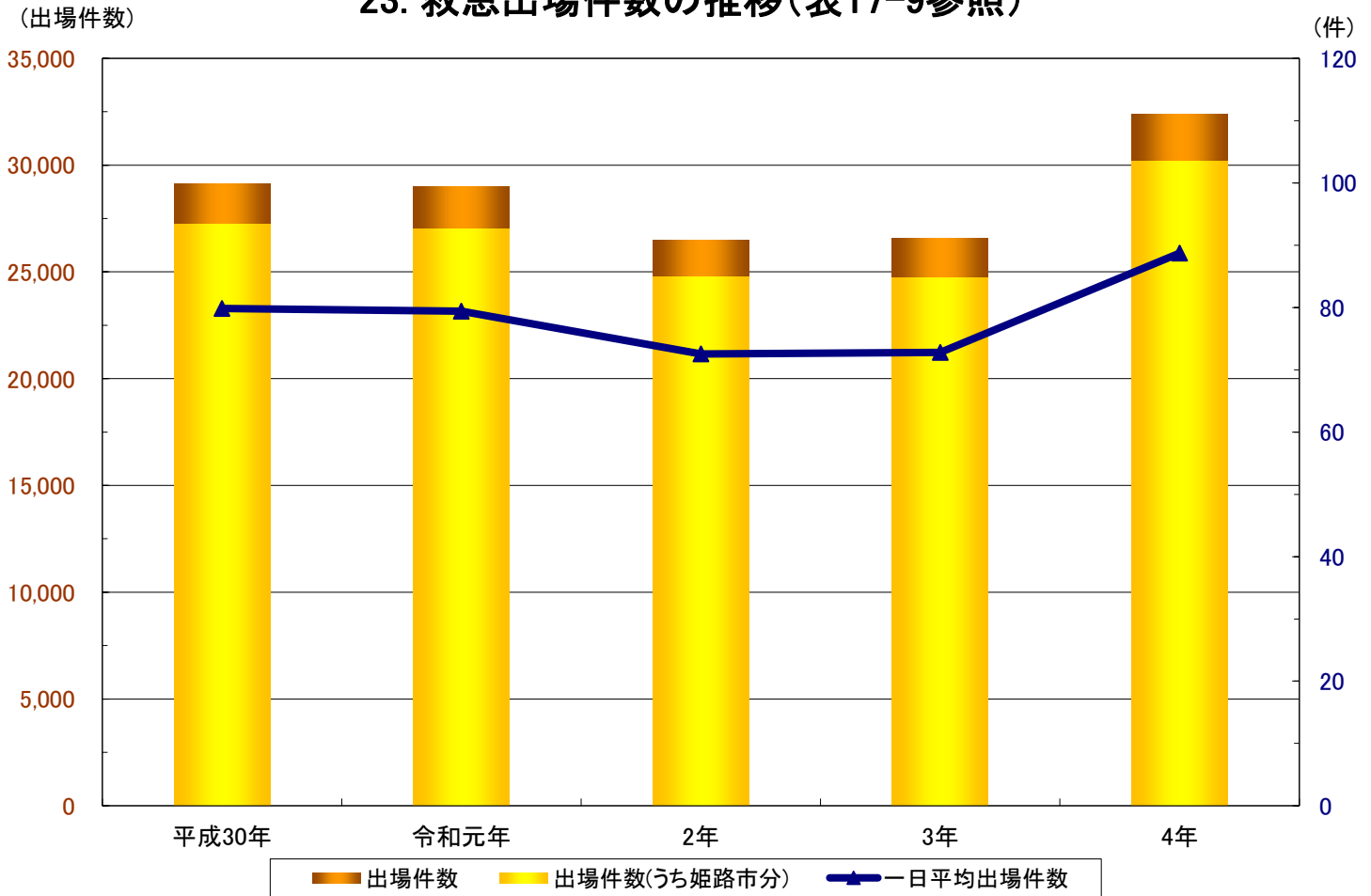
21. 一般会計決算状況(表16-3,表16-4参照)



22. 刑法犯罪認知・検挙状況(表17-1参照)

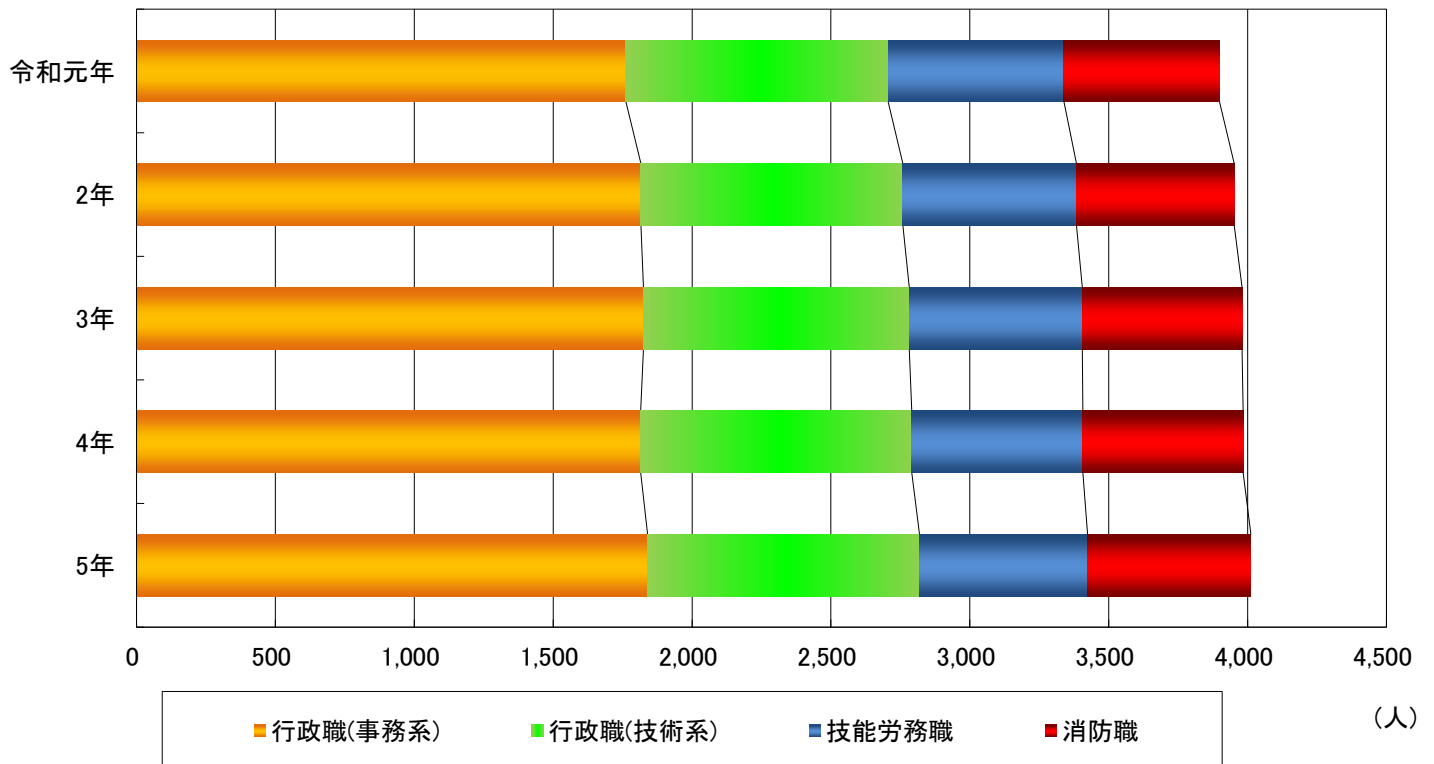


23. 救急出場件数の推移(表17-9参照)



24. 市職員数の推移(表18-5参照)

(各年4月1日現在)



25.市域のうつりかわり

■姫路市の市域変遷年表

明治22年4月1日		姫路市制施行
明治45年4月1日		飾磨郡国衙村及び市殿村の一部
大正14年4月1日		飾磨郡城北村
昭和8年4月1日		飾磨郡水上村、神埼郡砥堀村
昭和10年10月1日		飾磨郡城南村、同高岡村
昭和11年4月1日		飾磨郡安室村、同荒川村、同手柄村
昭和21年3月1日		飾磨市、飾磨郡白浜町、同広畑村、 揖保郡網干町、同大津村、同勝原村、 同余部村
昭和29年7月1日		飾磨郡曾左村、同余部村、同糸引村、 同八木村、揖保郡太市村
昭和32年10月1日		飾磨郡四郷村、同花田村 同御国野村、印南郡別所村
昭和33年1月1日		飾磨郡飾東村、神崎郡神南町、 印南郡的形村
昭和34年5月1日		印南郡大塩町
昭和42年3月5日		揖保郡林田町
平成18年3月27日		飾磨郡家島町、同夢前町、 神崎郡香寺町、宍粟郡安富町

